

OZNAČ.	VÝMĚRA
SO	9.30m
NH	2.60m ²
SN	1.60m
HS	1.60m
HR	4.40m
ÚP	7.70m
OK	3.30m

Městský úřad Zábřeh
oddělení životního prostředí
Rozhodnutí o přípustnosti
vodního díla - zařízení
č.j. Voda SŽK/L-20/2003-23-231/2
ze dne 27.5.2003
Vedoucí odd. ŽP



AQUATIS s.r.o.
Boudovská 56, 602 00 Brno
Tel: +420 541954111
E-mail: postmaster@aquatis.cz
http://www.aquatis.cz

Zakazník: Povodí Moravy, s.p. Brno
Ing. Josef Kudrňka
Ing. Jirí Štěpánek
Ing. Bena Krizová
Datum: Prosinec, 2002
Název stavby: PŘÍČNÉ ŘEZY
Stupeň dokumentace: DSR

Zakazník: Povodí Moravy, s.p. Brno
Ing. Jirí Štěpánek
Ing. Bena Krizová
Datum: Prosinec, 2002
Název stavby: PŘÍČNÉ ŘEZY
Stupeň dokumentace: DSR

STAVBA 270 212 MORAVA
POSTŘELMOV - HRÁZ P.B.
SO 15 - OCHRANNÁ HRÁZ NAD POSTŘELMOVEM

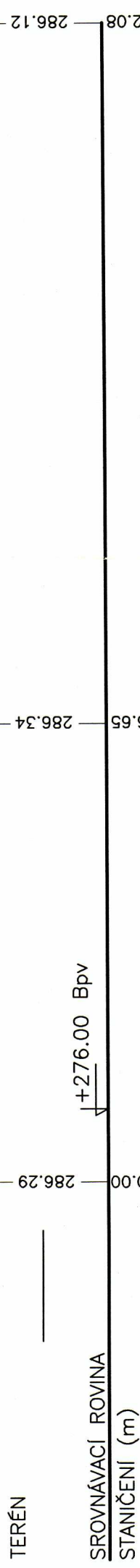
Příloha: PRACOVNÍ PŘÍČNÉ ŘEZY - 2.část
Investor: PVOVÍ MORAVY, s.p. BRNO
Měřítko: 1:200
Příloha: B.15.2.2

ING. JOSEF KUDRŇKA
Městský úřad Zábřeh
Číslo: 15000

VÝŠKOVÝ SYSTÉM: BpV.
KÓTOVÁNÍ V (cm.m)

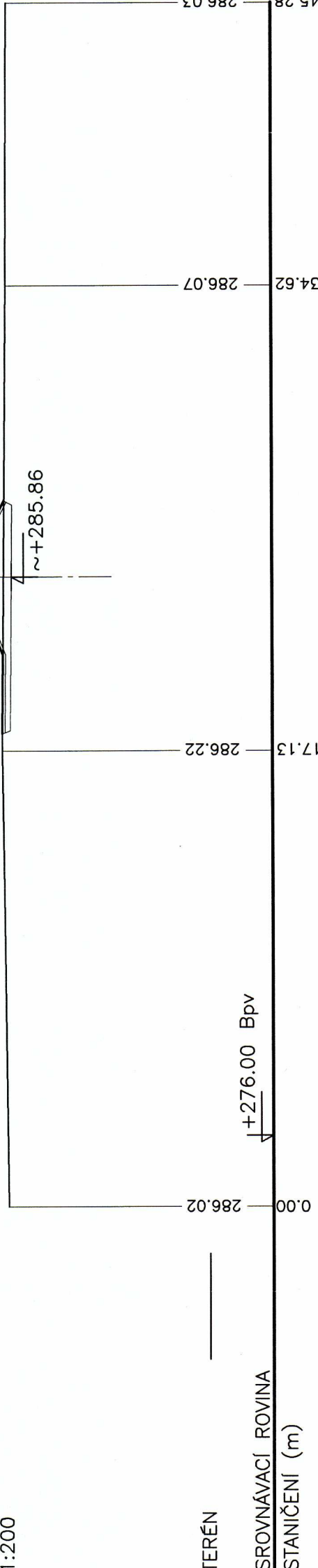
OZNAČ.	VÝMĚRA
SO	13.00m
NH	10.00m ²
SN	5.90m
HS	5.90m
HR	7.40m
ÚP	7.40m

PŘ 15.14
km 0,715
1:200



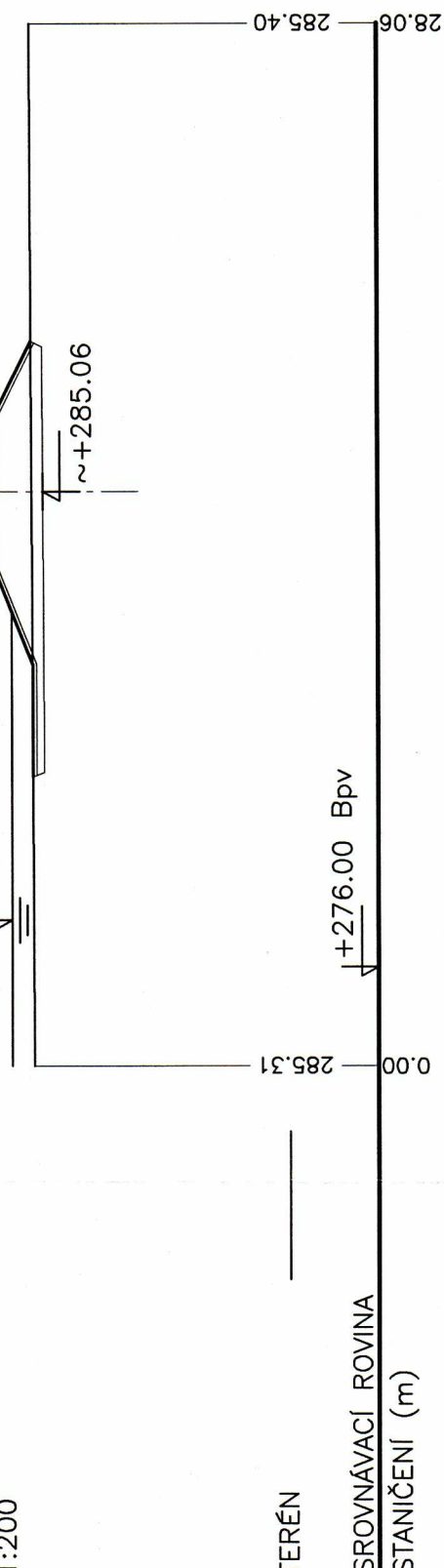
OZNAČ.	VÝMĚRA
SO	9.70m
NH	4.10m ²
SN	2.20m
HS	2.20m
HR	7.40m
ÚP	7.40m

PŘ 15.13
km 0,682
1:200



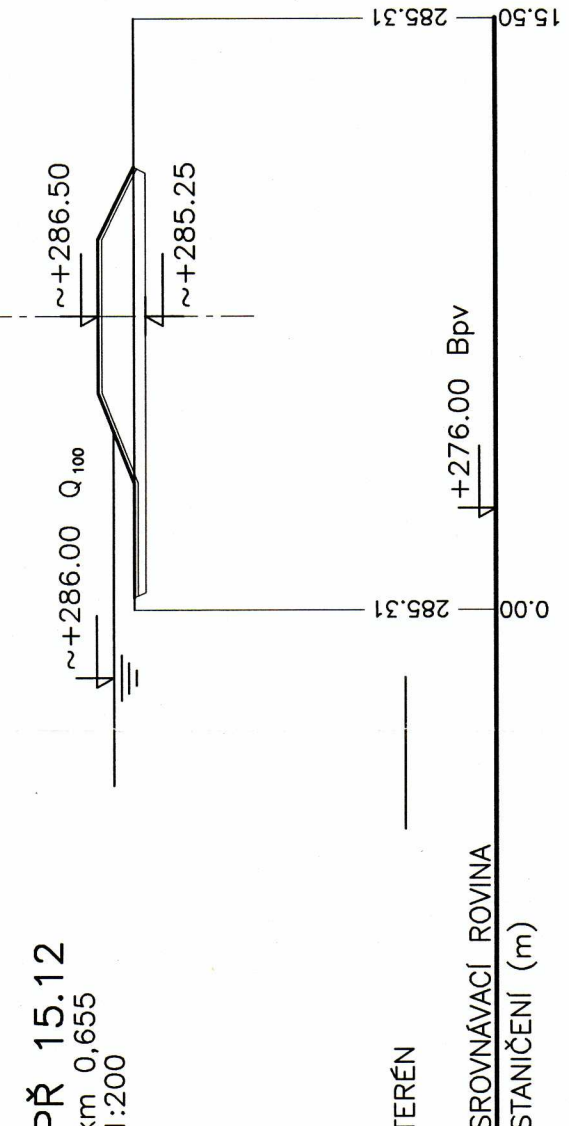
OZNAČ.	VÝMĚRA
SO	10.70m
NH	11.50m ²
SN	6.90m
HS	6.90m
HR	4.40m
ÚP	4.40m

PŘ 15.11
km 0,603
1:200



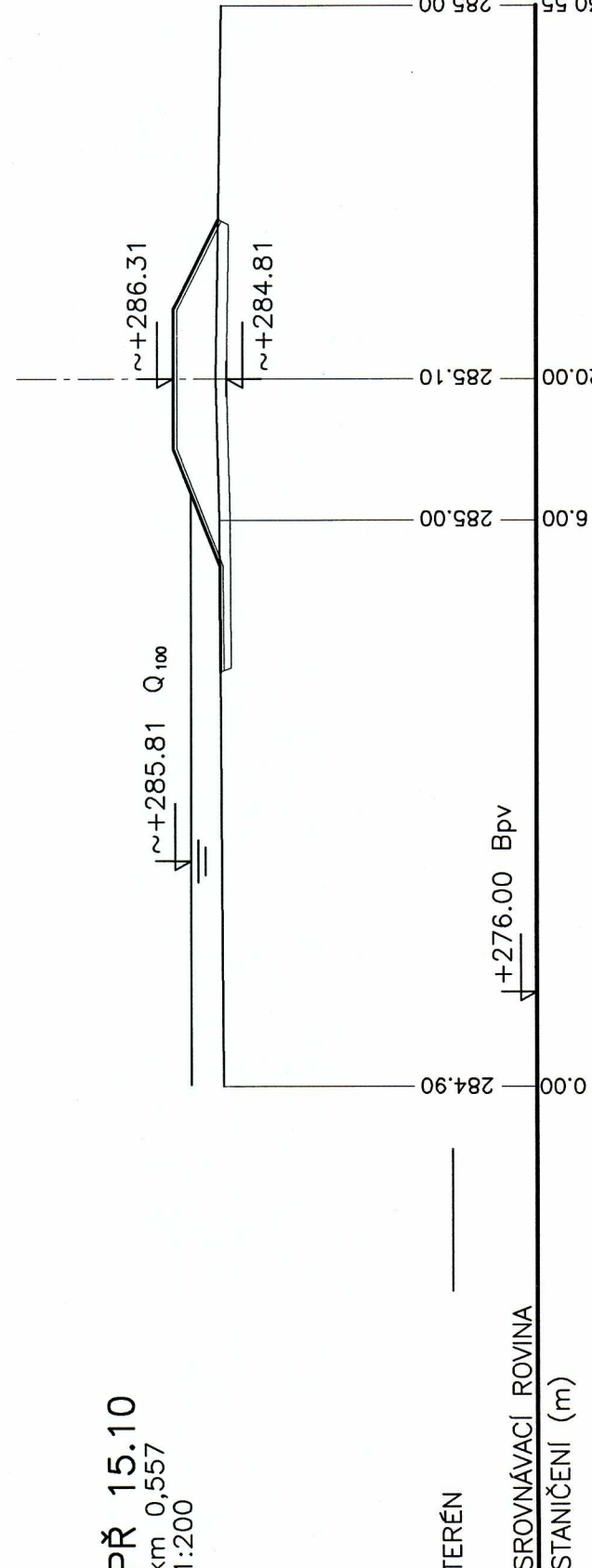
OZNAČ.	VÝMĚRA
SO	11.50m
NH	8.80m ²
SN	4.90m
HS	4.90m
HR	7.40m
ÚP	7.40m

PŘ 15.12
km 0,655
1:200



OZNAČ.	VÝMĚRA
SO	14.20m
NH	13.00m ²
SN	7.20m
HS	7.20m
HR	7.40m
ÚP	7.40m

PŘ 15.10
km 0,557
1:200



OZNAČ.	VÝMĚRA
SO	10.80m
NH	11.80m ²
SN	7.10m
HS	7.10m
HR	4.40m
ÚP	4.40m

PŘ 15.9
km 0,471
1:200

