

Horní voda v době měření : 146,7 m n.m. Bpv

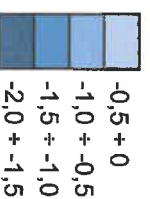
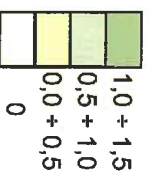
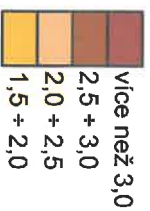
ZAMĚŘENÍ NADJEZÍ 21.11.2024

[illegible]

* vzdálenost od pilíře

**** měřeno těsně pod prahem**

ROZDÍL MEZI ÚROVNÍ DNA A KÓTOU NA LARSENOVÉ STĚNĚ [m]



výmola 240 m³

nános 270 m3

výmol 14 m³