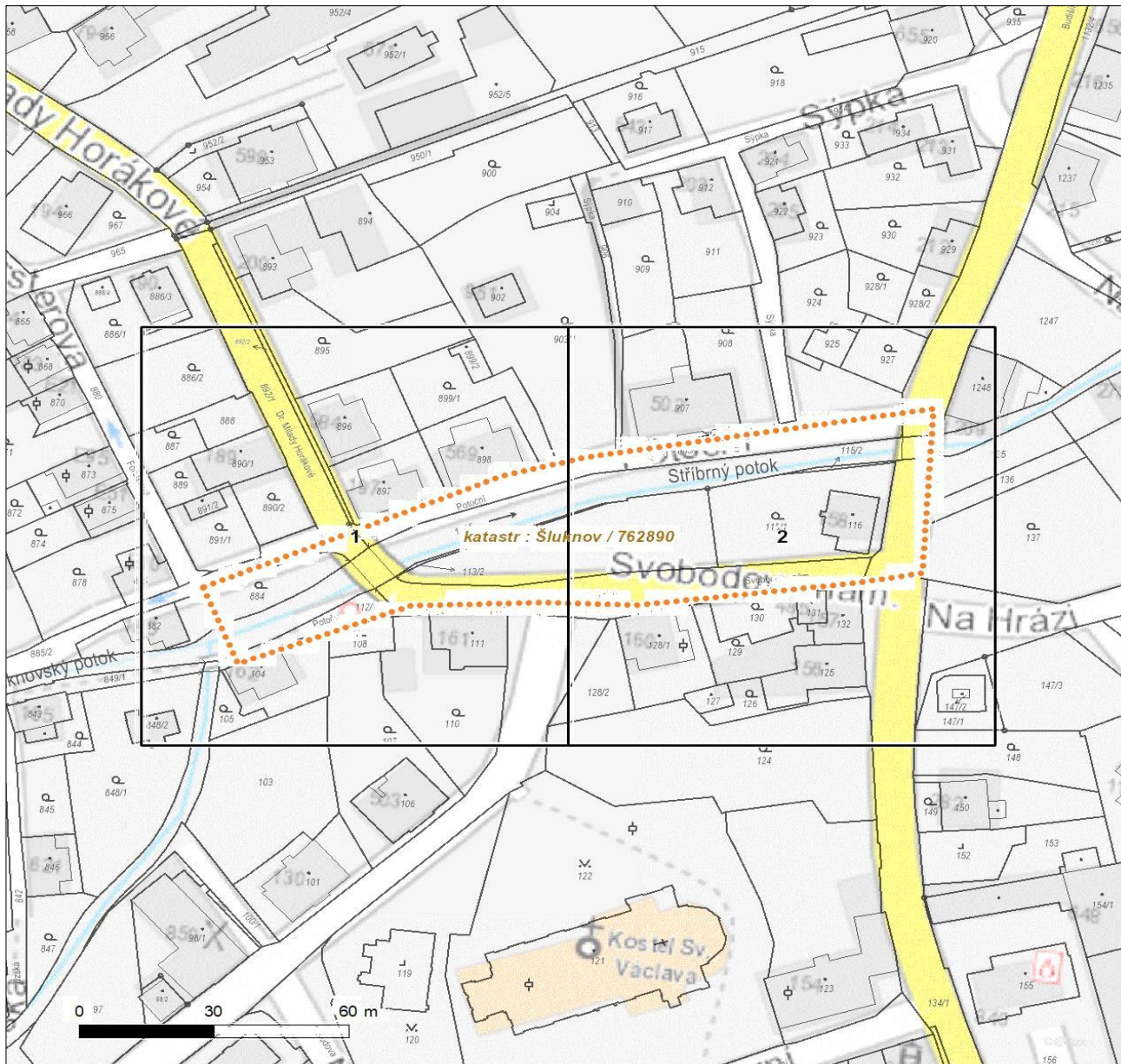


Platí pouze se sdělením číslo 0102264856.

Zakreslené polohy zařízení v příloze jsou pouze informativní.

Situační výkres zájmového území (klad mapových listů)



Není-li zobrazena katastrální mapa, zadejte žádost znovu. Katastrální mapa je generována prostřednictvím externí WMS služby, jejíž provoz nezajišťuje společnost ČEZ Distribuce, a. s.

LEGENDA

- Podzemní vedení NN do 1 kV
- - Nadzemní vedení NN do 1 kV
- Podzemní vedení VN do 35 kV
- - Nadzemní vedení VN do 35 kV
- Podzemní vedení VVN 110 kV
- - Nadzemní vedení VVN 110 kV
- NN přívod odběratele
- Zařízení technické infrastruktury
- Cizí energetické vedení
- Zájmové území

-  Stanice do 52 kV - stožárová
-  Stanice do 52 kV - zděná
-  Transformovna (nad 52 kV)
-  Prohlázející investice ČEZ Distribuce
-  Stanice ČEZ Distribuce ve výstavbě
-  Zařízení ČEZ Distribuce ve výstavbě
-  Hranice katastrálního území

-  Nadzemní síť pro elektronickou komunikaci
-  Podzemní síť pro elektronickou komunikaci
-  HDPE trubka

Souběhy sítí pro elektronickou komunikaci s energetickými sítěmi:

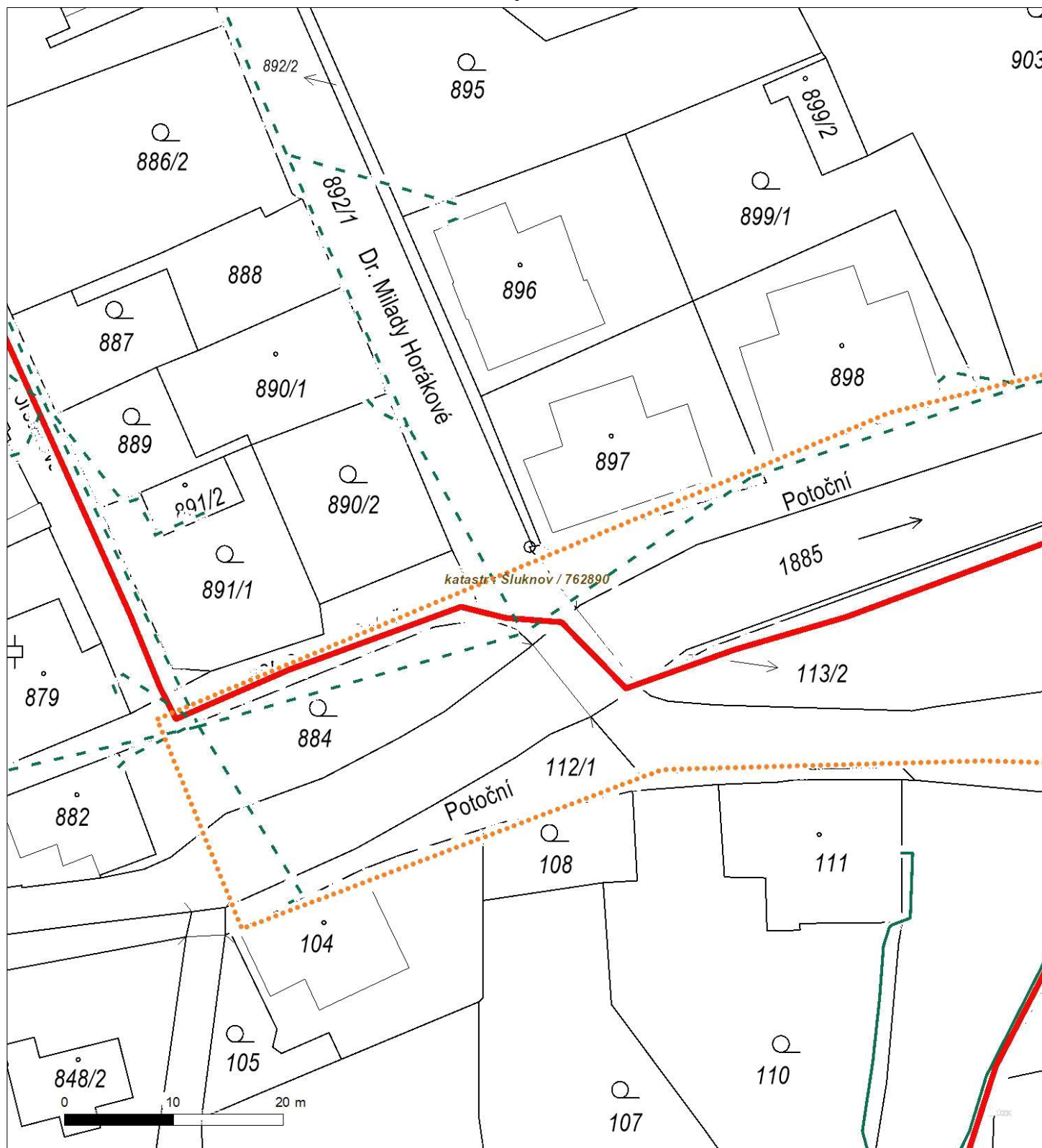
-  Souběh s podzemním vedením NN do 1 kV
-  Souběh s nadzemním vedením NN do 1 kV
-  Souběh s podzemním vedením VN do 35 kV
-  Souběh s nadzemním vedením VN do 35 kV
-  Souběh s podzemním vedením VVN 110 kV
-  Souběh s nadzemním vedením VVN 110 kV



Platí pouze se sdělením číslo 0102264856.

Zakreslené polohy zařízení v příloze jsou pouze informativní.

Situační výkres - list 1

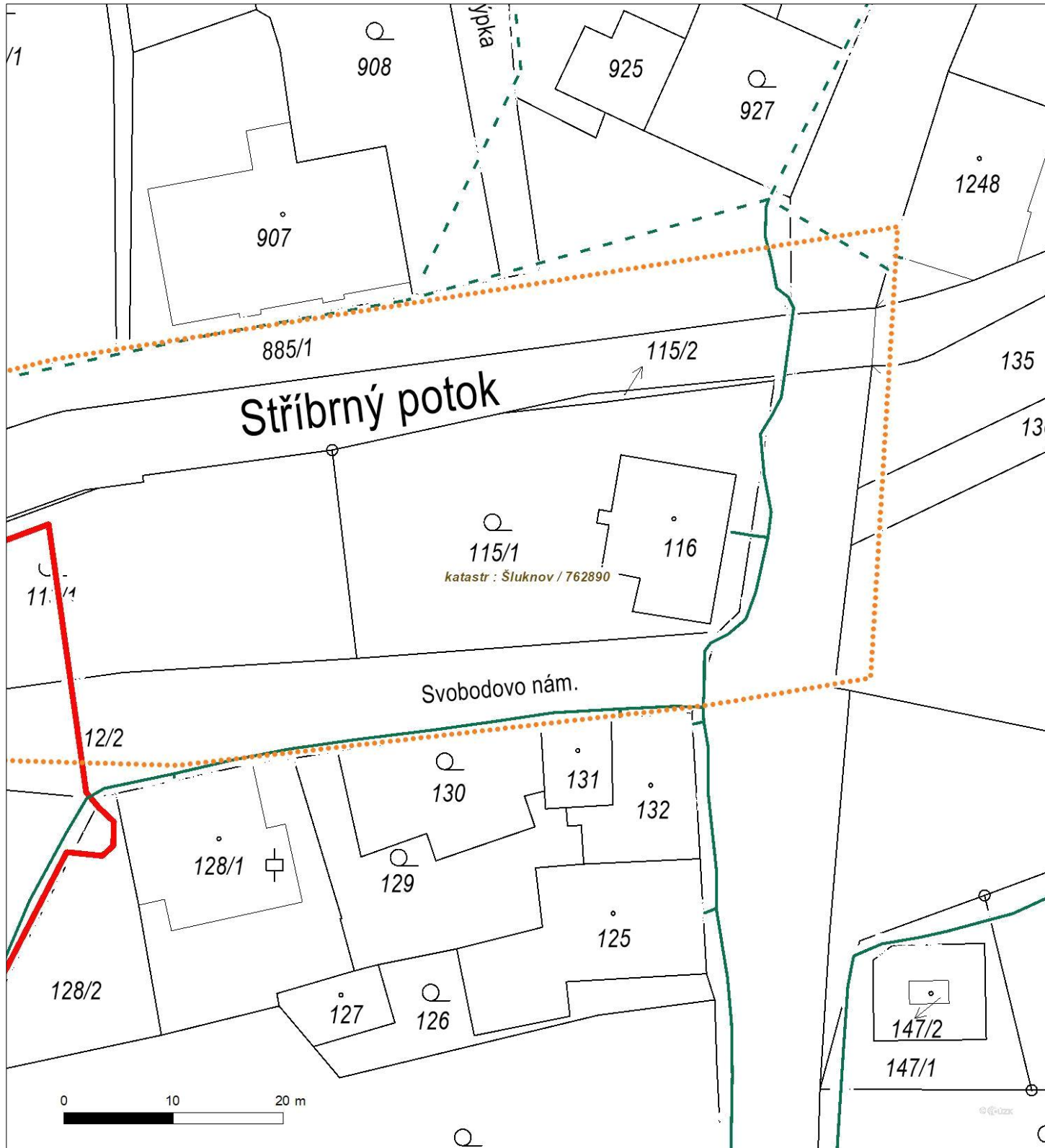


Není-li zobrazena katastrální mapa, zadejte žádost znovu. Katastrální mapa je generována prostřednictvím externí WMS služby, jejíž provoz nezajišťuje společnost ČEZ Distribuce, a. s.

Platí pouze se sdělením číslo 0102264856.

Zakreslené polohy zařízení v příloze jsou pouze informativní.

Situační výkres - list 2



Není-li zobrazena katastrální mapa, zadejte žádost znovu. Katastrální mapa je generována prostřednictvím externí WMS služby, jejíž provoz nezajišťuje společnost ČEZ Distribuce, a. s.