





DVT POLEPKA, DOBŘEŇ, REKONSTRUKCE KORYTA, Ř. KM 16,990-17,175, č. 229200001  
SO02- KÁCENÍ  
Situace kácení  
M 1 : 200






LEGENDA		Přehled ploch keřů určených ke kácení	
	STÁVAJÍCÍ ZAMĚŘENÝ STAV	Parcelní číslo	Plocha keřů (m2)
	NÁVRHOVÝ STAV	1686	370
	OSA KORYTA TOKU	1687	10
	OBVOD STAVENIŠTĚ	12/1	25
	PŘÍSTUPOVÉ CESTY KE STAVBĚ	1339/2	220
	HRANICE PARCEL	st. 92	10
	HRANICE PARCEL - VNITŘNÍ	12/2	15
	STROMY URČENÉ KE KÁCENÍ	CELKEM:	650
	KEŘE URČENÉ KE KÁCENÍ		
	STÁVAJÍCÍ STROMY		
	SMĚR TOKU		

Přehled stromů určených ke kácení							
Označení	Druh	Obvod kmene ve výšce 1,3 m nad terénem [cm]	Průměr pařezu [cm]	Parcela KN	Poznámka	Souřadnice S-JTSK Y	Souřadnice S-JTSK X
1	lipa	138+141+148	120	1339/2	Trojkmén	693281	1066158
2	olše	179+176	150	1339/2	Dvojkmén	693316	1066111
3	jasan	126+80+75	100	1339/2	Trojkmén	693318	1066108
4	líška	75+85	100	1339/2	Dvojkmén	693325	1066101
5	líška	44		1339/2		693326	1066099
6	jasan	132		1339/2		693327	1066098
7	vrba	226		1339/2		693328	1066096
8	olše	210		1686		693360	1066056
9	vrba	50		1686		693363	1066049
10	bříza	82		1686		693365	1066037
11	olše	201		1339/2		693273	1066160

Jedná se celkem o 11 ks stromů, které jsou určeny k povolení ke kácení dřevin rostoucích mimo les. Některé z předmětných stromů určených ke kácení jsou dvojkmény až trojkmény. Celkově se bude tedy kácet 17 ks kmenů stromů. Polohové souřadnice stromů jsou pouze orientační.

Polohopisný systém: S-JTSK Výškopisný systém: B.p.v.

Vedoucí projektant: Ing. Petr Marčák	Kreslil: Ing. Michal Kachlík	Zodpovědný projektant: Ing. Petr Marčák	
Stavebník: Povodí Labe, státní podnik			Projekce a inženýrská činnost v oboru stavebního, lesního hospodářství a krajinného inženýrství
K.Ú.: Dobřeň u Kutné Hory Kraj: Středočeský			U Šilovky 2, 618 00 Brno IČ: 00220078 tel.: 606 033 120
Název akce / stavebního objektu: DVT POLEPKA, DOBŘEŇ, REKONSTRUKCE KORYTA, Ř. KM 16,990-17,175, č. 229200001			Formát: 6x44
Datum: 02/2022			Stupeň PD: DPS
Archivační č.: 20080-10XT-KM			Měřítko: 1 : 200
Obsah: SO02- KÁCENÍ Situace kácení			Výkres číslo: C.5.

LEGENDA - INŽENÝRSKÉ SÍTĚ	
	ČEZ - NN NADZEMNÍ
	ČEZ - VN NADZEMNÍ
	VODOVOD
	KANALIZACE GRAVITAČNÍ SPLAŠKOVÁ
	KANALIZACE VÝTLAČNÁ

