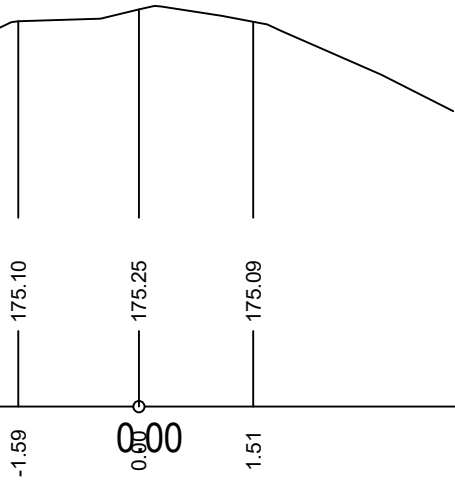


PŘÍČNÉ PROFILY - PF 46 KM 1.6820

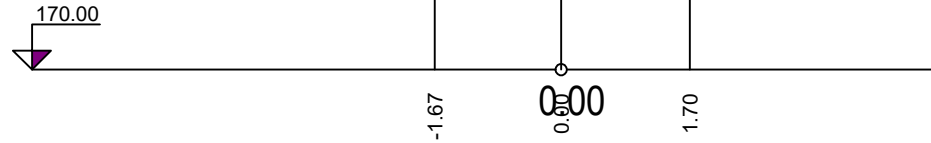
PB HRÁZ - III/III
M 1:100/100

NÁVRHOVÁ NIVELETA PB
HRÁZE dle PD 1964, 1973

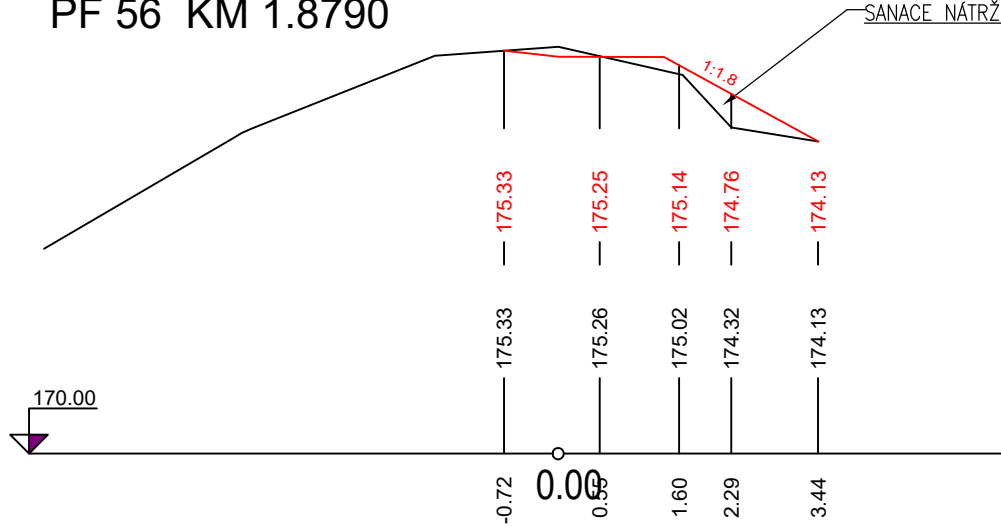
PB HRÁZ SKUTEČNÝ STAV
Z 11/2024
SROVNÁVACÍ ROVINA
STANIČENÍ V M



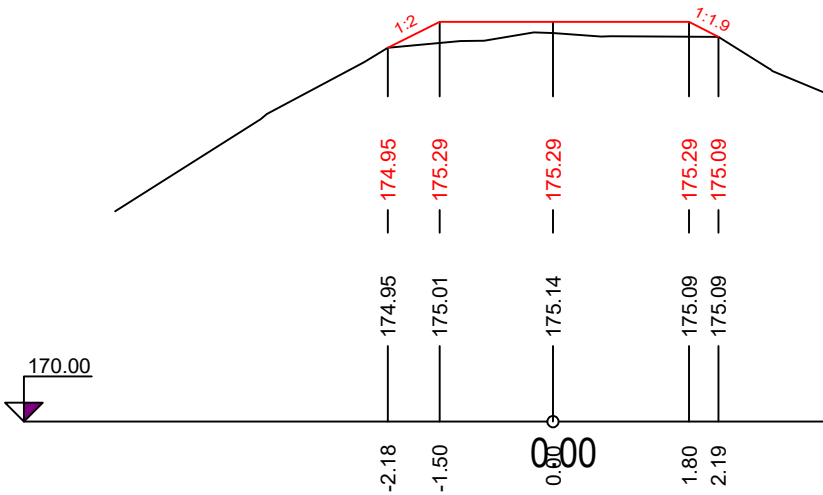
PF 51 KM 1.7790



PF 56 KM 1.8790



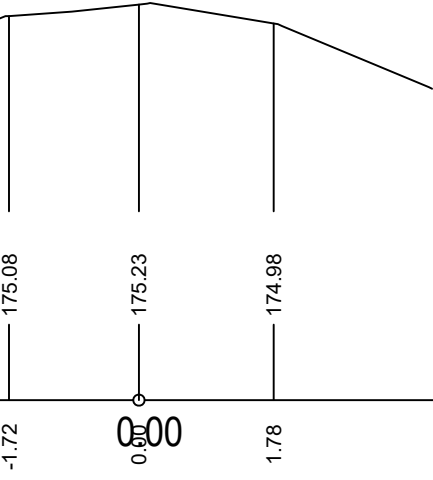
PF 61 KM 1.9790



PF 47 KM 1.7020

NÁVRHOVÁ NIVELETA PB
HRÁZE dle PD 1964, 1973

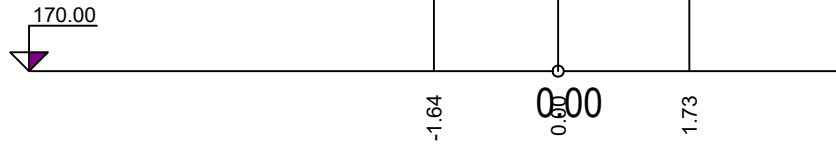
PB HRÁZ SKUTEČNÝ STAV
Z 11/2024
SROVNÁVACÍ ROVINA
STANIČENÍ V M



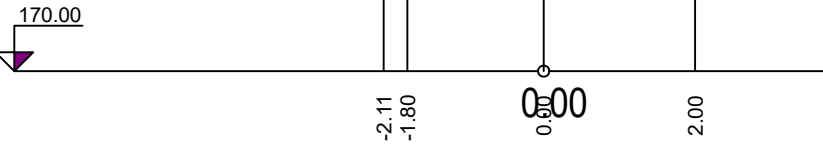
PF 52 KM 1.7990



PF 57 KM 1.8990



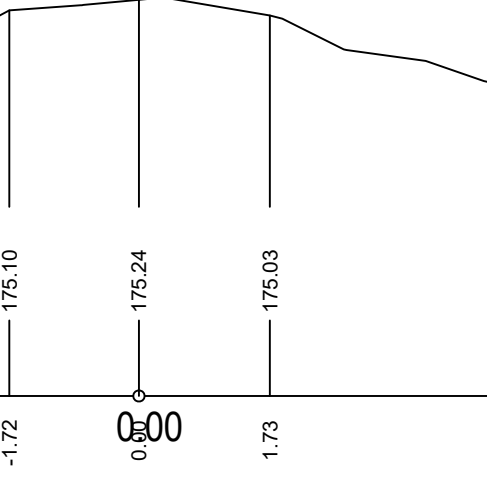
PF 62 KM 1.9960



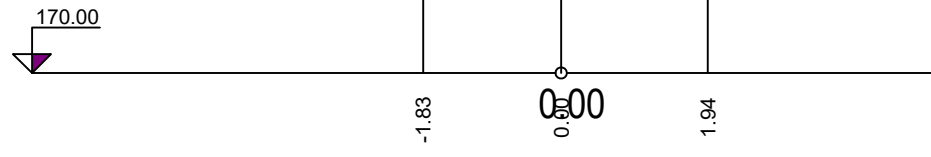
PF 48 KM 1.7220

NÁVRHOVÁ NIVELETA PB
HRÁZE dle PD 1964, 1973

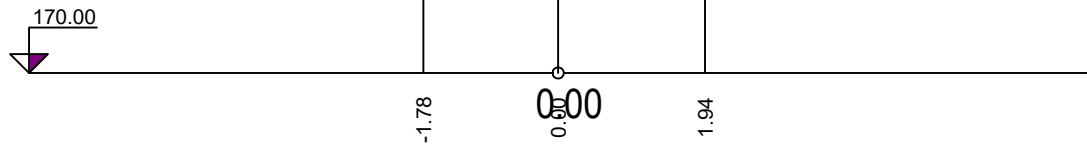
PB HRÁZ SKUTEČNÝ STAV
Z 11/2024
SROVNÁVACÍ ROVINA
STANIČENÍ V M



PF 53 KM 1.8190



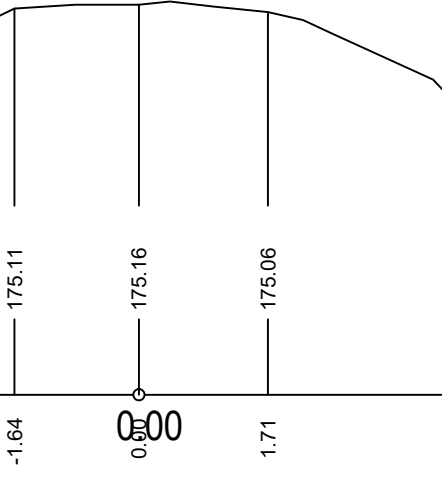
PF 58 KM 1.9190



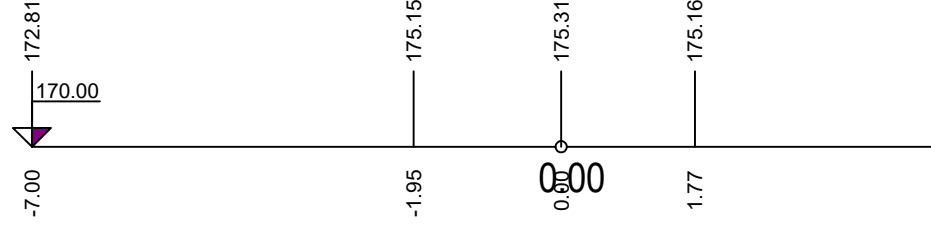
PF 49 KM 1.7420

NÁVRHOVÁ NIVELETA PB
HRÁZE dle PD 1964, 1973

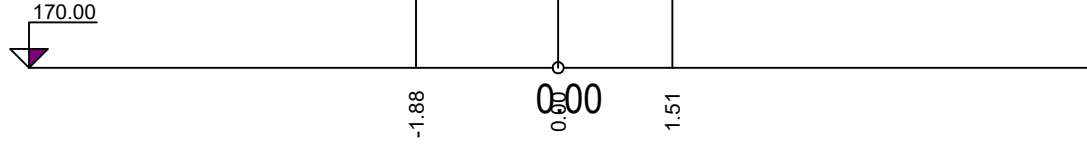
PB HRÁZ SKUTEČNÝ STAV
Z 11/2024
SROVNÁVACÍ ROVINA
STANIČENÍ V M



PF 54 KM 1.8390



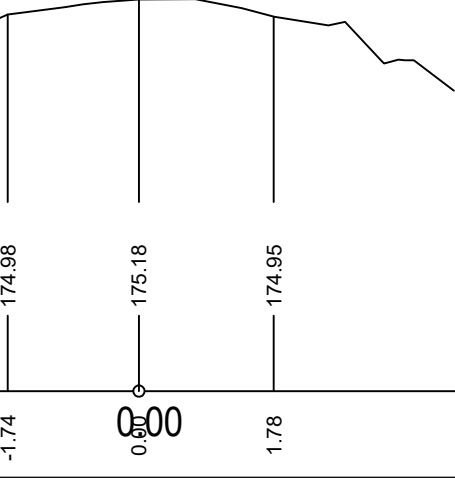
PF 59 KM 1.9390



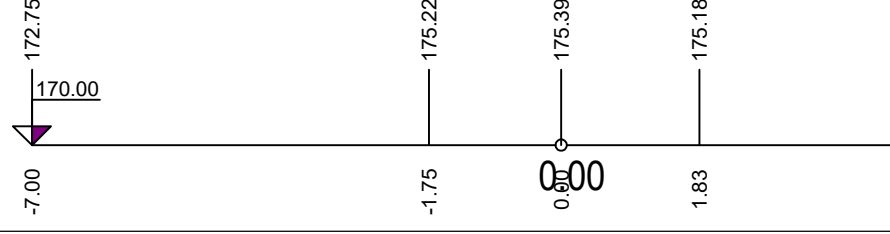
PF 50 KM 1.7640

NÁVRHOVÁ NIVELETA PB
HRÁZE dle PD 1964, 1973

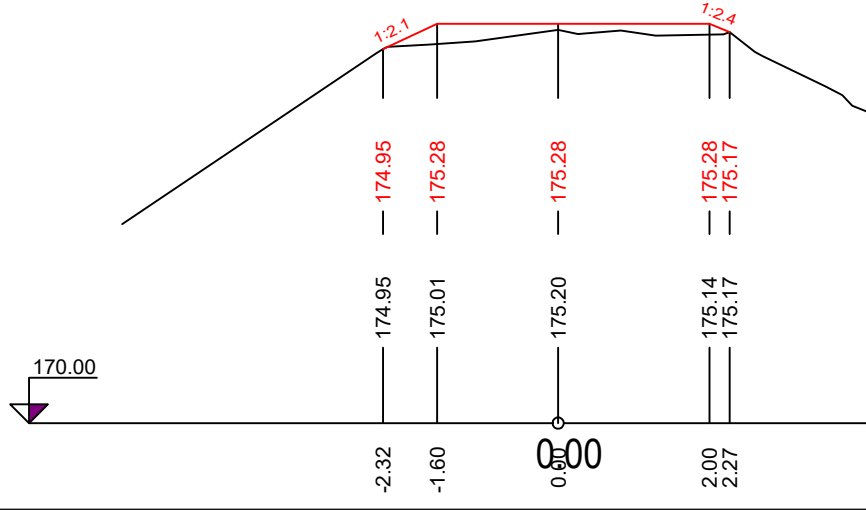
PB HRÁZ SKUTEČNÝ STAV
Z 11/2024
SROVNÁVACÍ ROVINA
STANIČENÍ V M



PF 55 KM 1.8590



PF 60 KM 1.9590



LEGENDA:

PŮVODNÍ STAV
NÁVRHOVÝ STAV

SOUŘADNÝ SYSTÉM: S - JTSK
VÝŠKOVÝ SYSTÉM: BPV

KAT. ÚZEMÍ:	JEVIŠOVKA	VZD INVEST Kpt. Nálepký 2332, Pardubice, 530 02 Projektová a investiční činnost	
OKRES:	ZNOJMO		
KRAJ:	JIHOMORAVSKÝ		
INVESTOR:	Povodí Moravy, s.p.		
AKCE:	Jevišovka, úprava Jevišovky ústí - Tvoříhráz, ř. km 0,784-1,997, Jevišovka, oprava hrází	PROJEKTANT:	ING. BALAŽOVIČ
		VED.PROJEKTANT:	ING. ŠIROKÝ
		STUPEŇ PD:	DPS
		MĚŘÍTKO:	1:100
		DATUM:	02/2025
OBSAH:	PŘÍČNÉ PROFILY - III/III	PŘÍLOHA Č.:	D.3.3