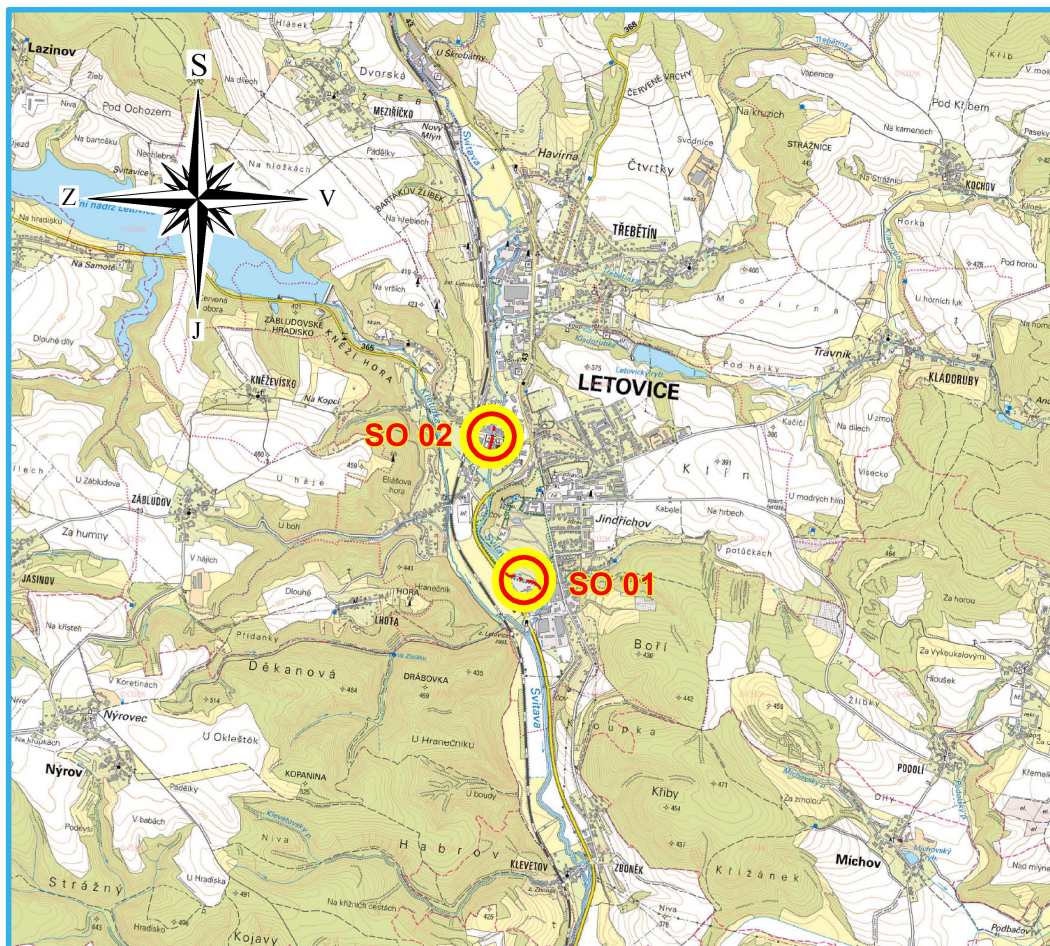
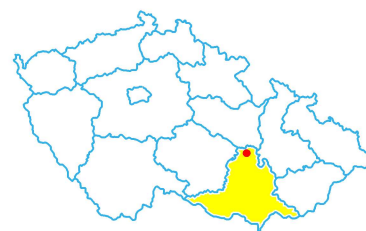


Svitava, úprava Letovice, ř. km 60,922 - 62,290, Letovice, oprava hrází, odtěžení sedimentu Situace širších vztahů M 1 : 50000





PŘÍBLIŽNÉ SOUŘADNICE V J-TSK

SO 01	ZU	KU	SO 02	ZU	KU
X:	1 122 587	1 122 491	X:	1 121 677	1 121 446
Y:	596 133	596 356	Y:	596 470	596 421



 ZÁJMOVÁ LOKALITA

Polohopisný systém: S-JTSK Výškopisný systém: B.p.v.

Vedoucí projektant:	Kreslil:	Archivační č.:	24085-13XT-DM	 REGIOPROJEKT BRNO <small>Projektová a inženýrská činnost v oboru stavby vodního, lesního hospodářství a krajinného inženýrství U Svitavy 2, 618 00 Brno IČ: 00220078 tel.: 606 033 120</small>	
Ing. Petr Marčák	Ing. Michal Doubek 	Stupeň PD:	DPS		
Stavebník: Povodí Moravy, s.p.		Datum:	01/2025		
		Formát:	1 x A4		
K.ú.: Letovice		Kraj:	Jihomoravský	Zodp. projektant:	Ing. Petr Marčák
Název akce / stavebního objektu: Svitava, úprava Letovice, ř. km 60,922 - 62,290, Letovice, oprava hrází, odtěžení sedimentu					
Obsah: Situace širších vztahů				Měřítko: 1 : 50000	Výkres číslo: C.1.a