

KLAD PŘÍLOH

DÍL I

DÍL II

MOST
ř. km 13,9120
KONEC ÚSEKU
S001 - ODSTRANĚNÍ NÁNOSŮ
ODSTRANĚNÍ NÁNOSŮ

ř. km 14,100
SPÁDOVÝ STUPEŇ
S003 - OPRAVA STUPNĚ

ř. km 13,8882
S002 - OPRAVA OPEVNĚNÍ
OPRAVA LB OPEVNĚNÍ K ř. km 13,8882


ř. km 13,912 - 14,100
S001 - ODSTRANĚNÍ NÁNOSŮ
ODSTRANĚNÍ STROMOVÝCH A KEŘOVÝCH POROSTŮ

LEGENDA



ODSTRANĚNÍ NÁNOSŮ

Dolní Podpotočí



Číslo pozemku



Druh pozemku

Vlastník, jméno, adresa

2373/2

vodní plocha

Česká republika
Povodí Moravy, s.p., Dřevařská 932/11,
Veveří, 60200 Brno

Zodpovědný pracovník	Vypracoval		 AQUA CENTRUM Břeclav s.r.o.	
Ing. Milan Bartolšic	Ing. Jan Varadínek			
Investor: Povodí Moravy, s.p., Dřevařská 11, 60200 Brno				
Akce: Nivnička, Úprava Nivničky, ř.km. 12,650-14,100 oprava stupně a opevnění, odstranění nánosů DOKUMENTACE PRO PROVÁDĚNÍ STAVBY			Formát	
Příloha: KATASTRÁLNÍ SITUAČNÍ VÝKRES – DÍL II			Datum	květen 2025
			Číslo stavby	
			Měřítko	Číslo přílohy
			1:2.000	C.2.2