

Výškový systém Balt p.v.

 Projekty vodního stavitelství		Objednatel: Povodí Odry, s.p.	
		Zpracovatel: HydroIdea s.r.o.	
Vypracoval: Viktor Kubis	Číslo zakázky: 252.560	Stupeň PD: PŠ	
HIP: Ing. Vladimír Vašíček	Verze výkresu: 250428	Měřítko: 1:100	
Název akce: VT Husí potok km 10,140 – 10,802 odstranění PŠ 09/2024 Příloha: Vybrané příčné řezy		Datum: 4/2025 Číslo přílohy: C.2 Paré:	

ŘEZ – PF 4
km 10,180
1:100

LEVÝ BŘEH

PRAVÝ BŘEH

OSA TOKU

ZÁSYP DNA

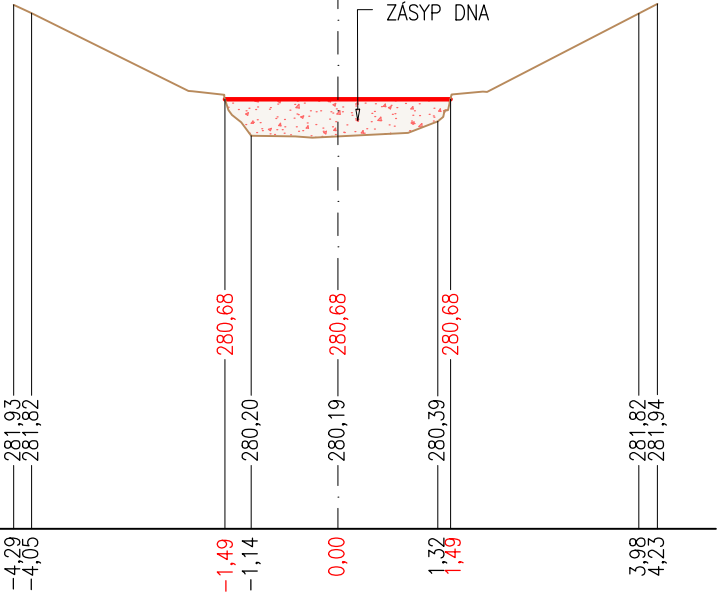
UPRAVENÝ TERÉN

STÁVAJÍCÍ TERÉN

SROVNÁVACÍ ROVINA

275,00 Bpv

STANIČENÍ V (m)



ŘEZ – PF 8
km 10,228 09
1:100

LEVÝ BŘEH

PRAVÝ BŘEH

OSA TOKU

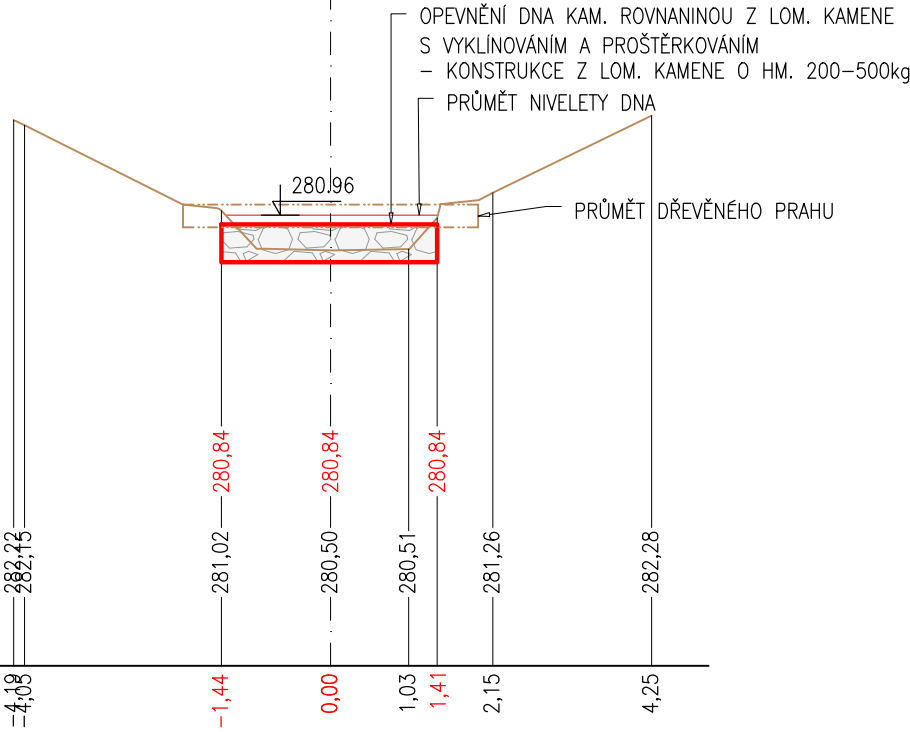
UPRAVENÝ TERÉN

STÁVAJÍCÍ TERÉN

SROVNÁVACÍ ROVINA

275,00 Bpv

STANIČENÍ V (m)



ŘEZ – PF 11
km 10,260
1:100

LEVÝ BŘEH

PRAVÝ BŘEH

OSA TOKU

ZÁSYB DNA

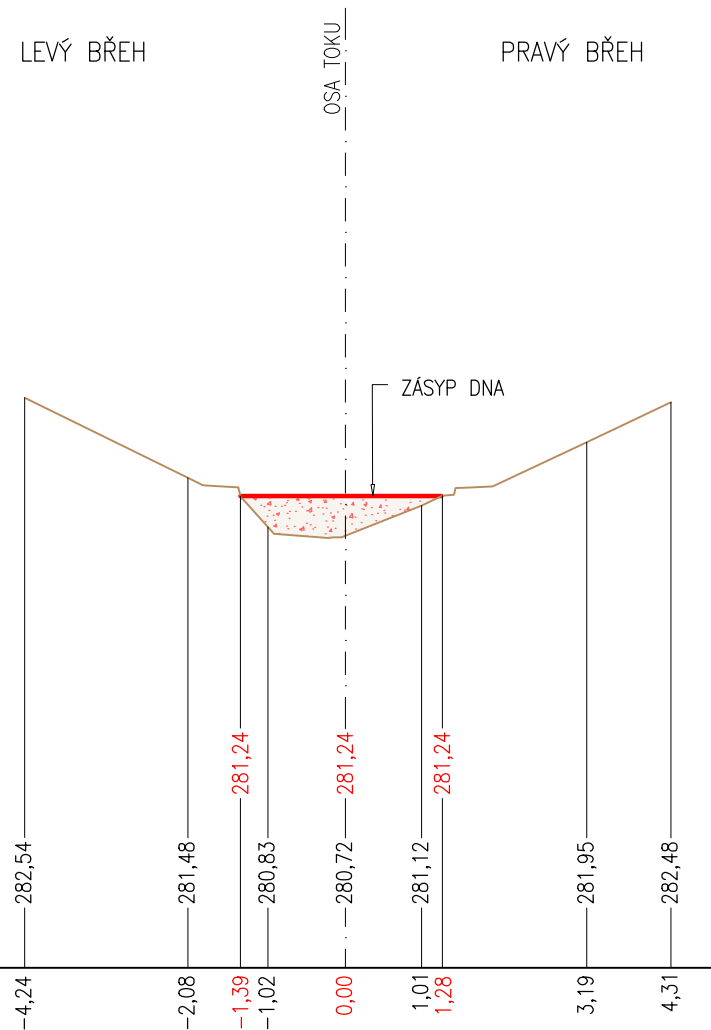
UPRAVENÝ TERÉN

STÁVAJÍCÍ TERÉN

SROVNÁVACÍ ROVINA

275,00 Bpv

STANIČENÍ V (m)



ŘEZ – PF 19
km 10,340
1:100

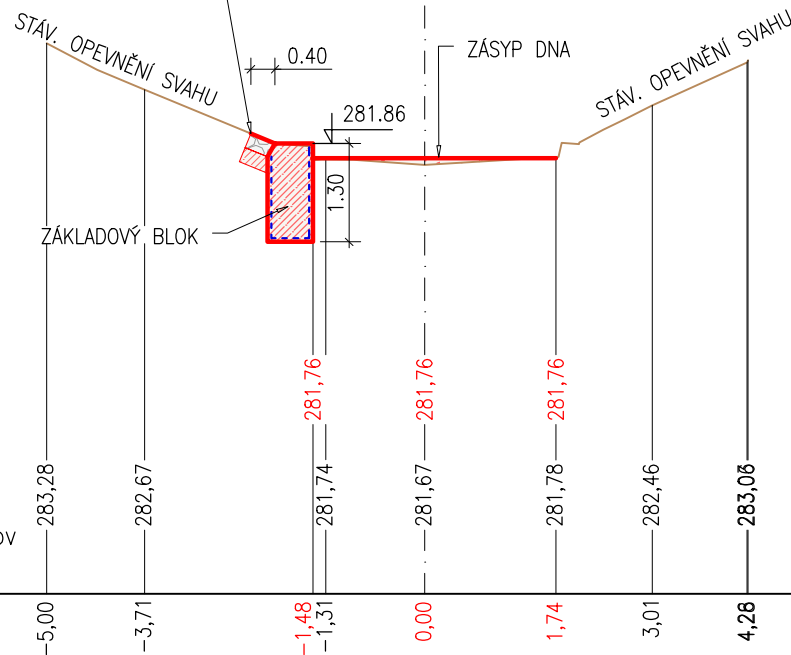
LEVÝ BŘEH

PRAVÝ BŘEH

OSA TOKU

KAMENNÁ DLAŽBA Z LOM. KAMENE DO BETONU

- KAMENNÁ DLAŽBA TL. 0,2m
- Z LOM. KAMENE O HM. cca DO 80kg
- PODKLADNÍ VRSTVA BETONU TL. 0,2m



ŘEZ – PF 24
km 10,390
1:100

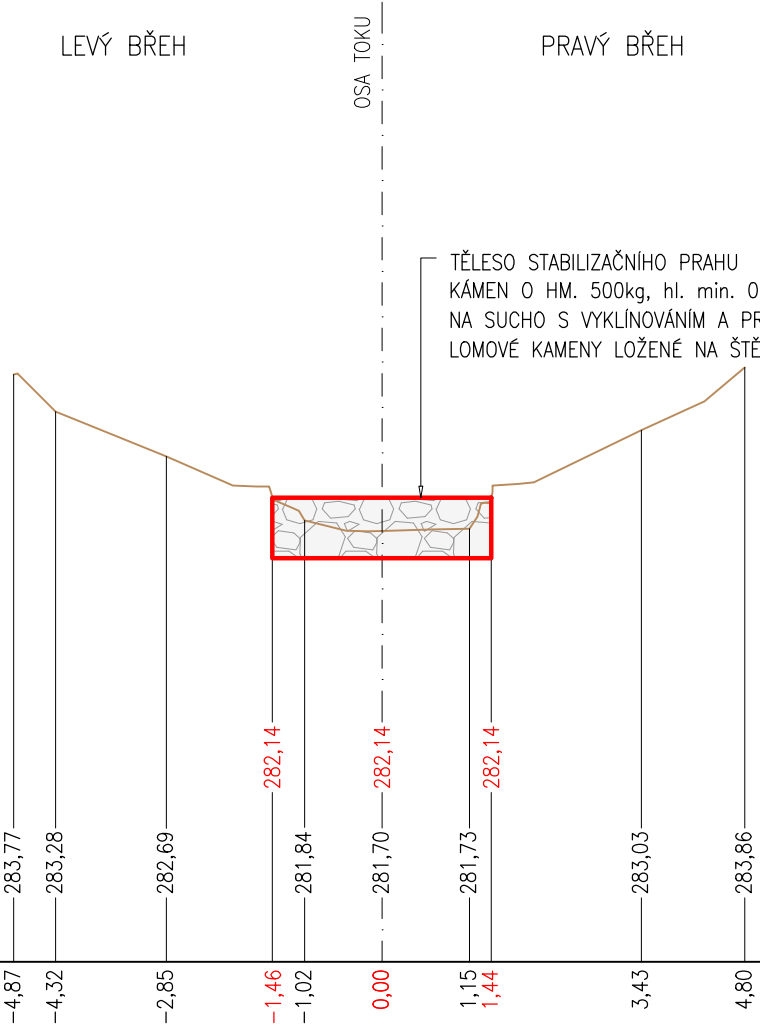
UPRAVENÝ TERÉN

STÁVAJÍCÍ TERÉN

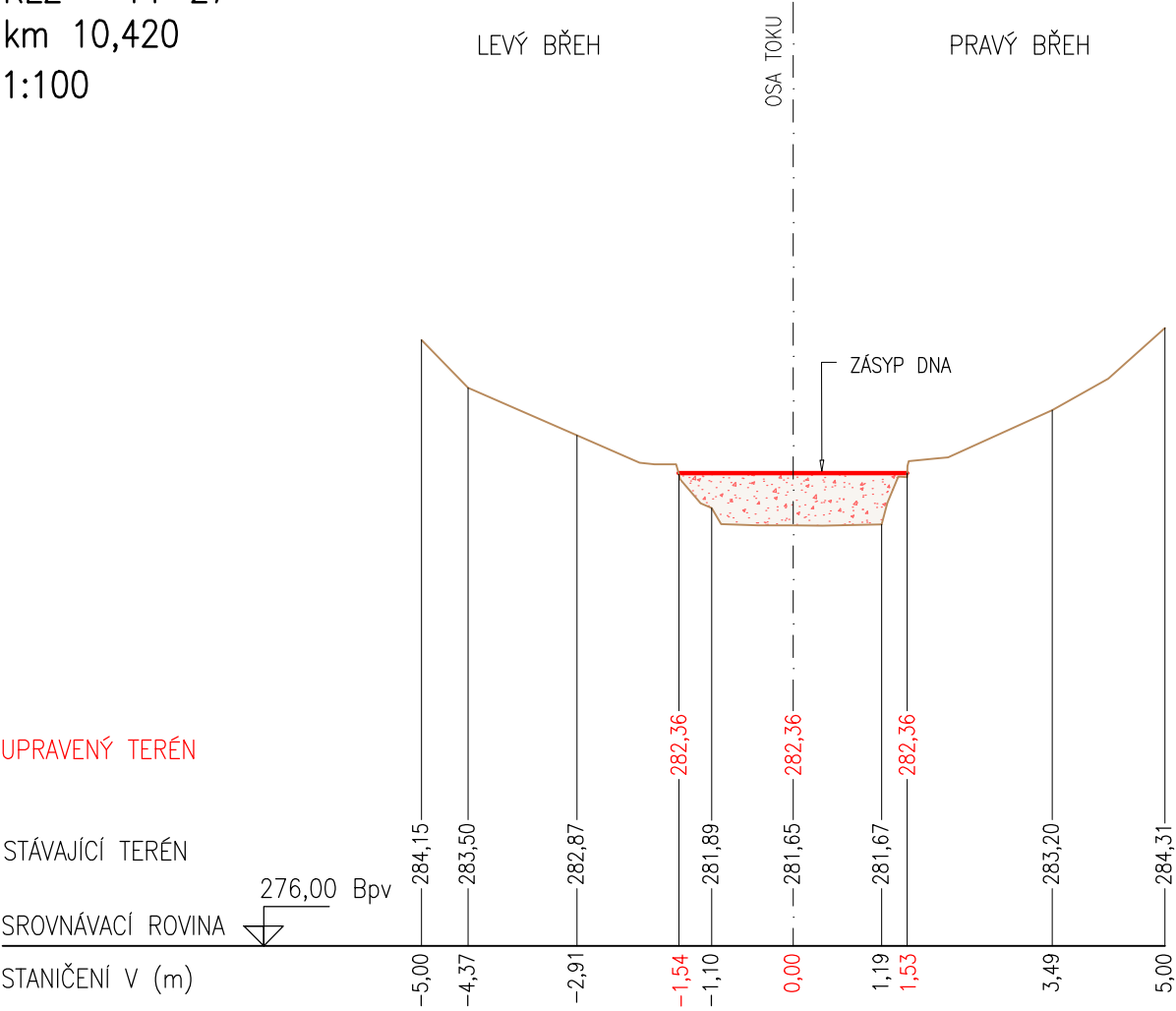
SROVNÁVACÍ ROVINA

STANIČENÍ V (m)

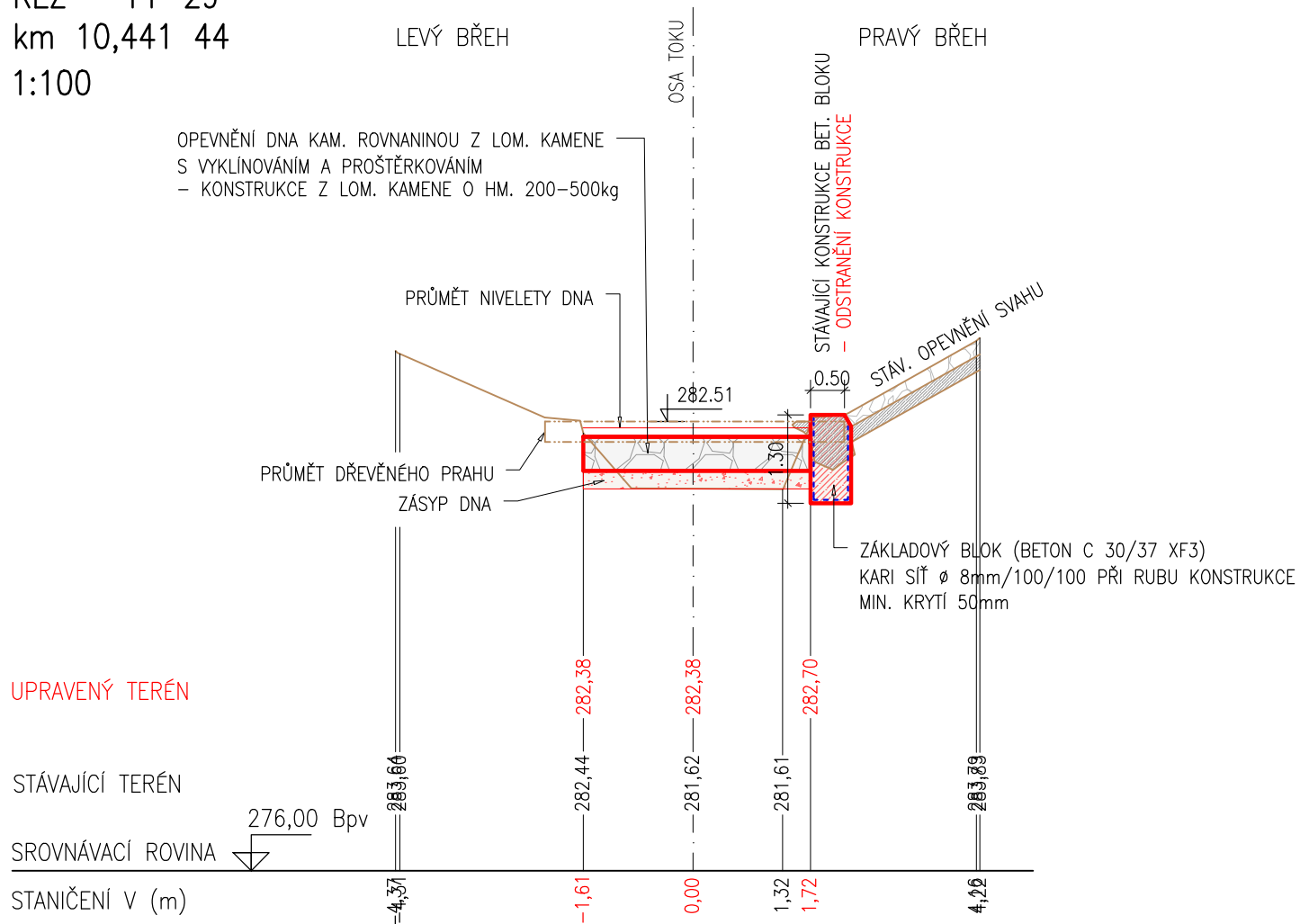
276,00 Bpv



ŘEZ – PF 27
km 10,420
1:100



ŘEZ – PF 29
km 10,441 44
1:100



ŘEZ – PF 33
km 10,490
1:100

LEVÝ BŘEH

PRAVÝ BŘEH

OSA TOKU

ZÁSYP DNA

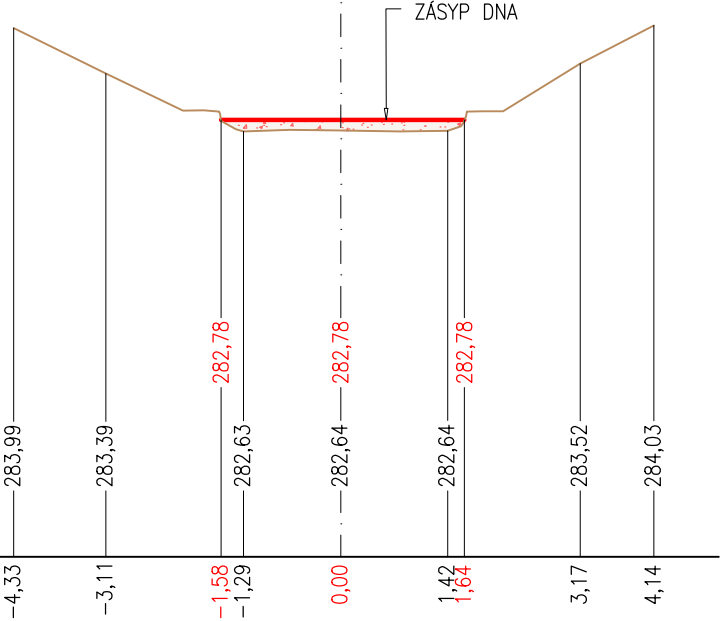
UPRAVENÝ TERÉN

STÁVAJÍCÍ TERÉN

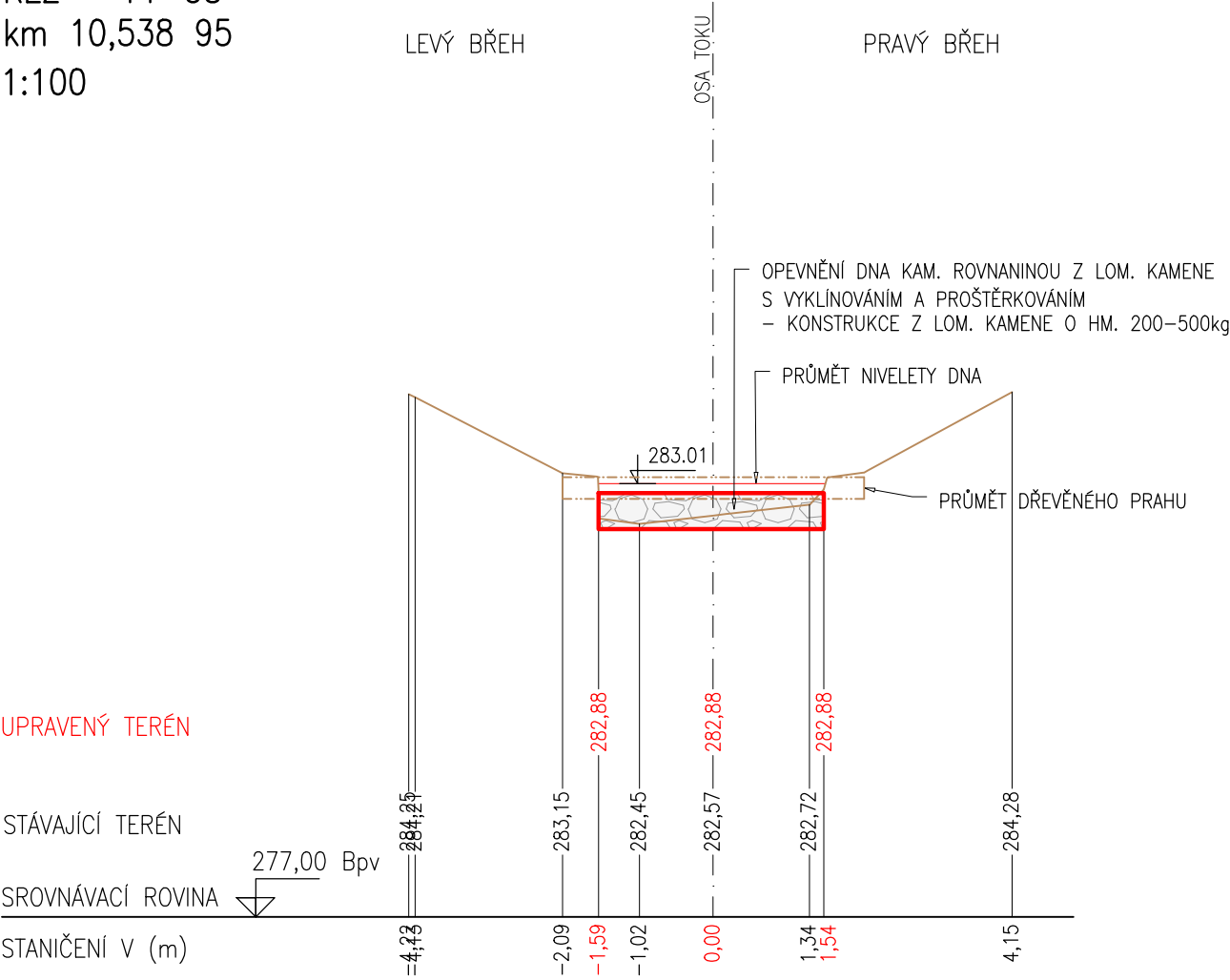
SROVNÁVACÍ ROVINA

277,00 Bpv

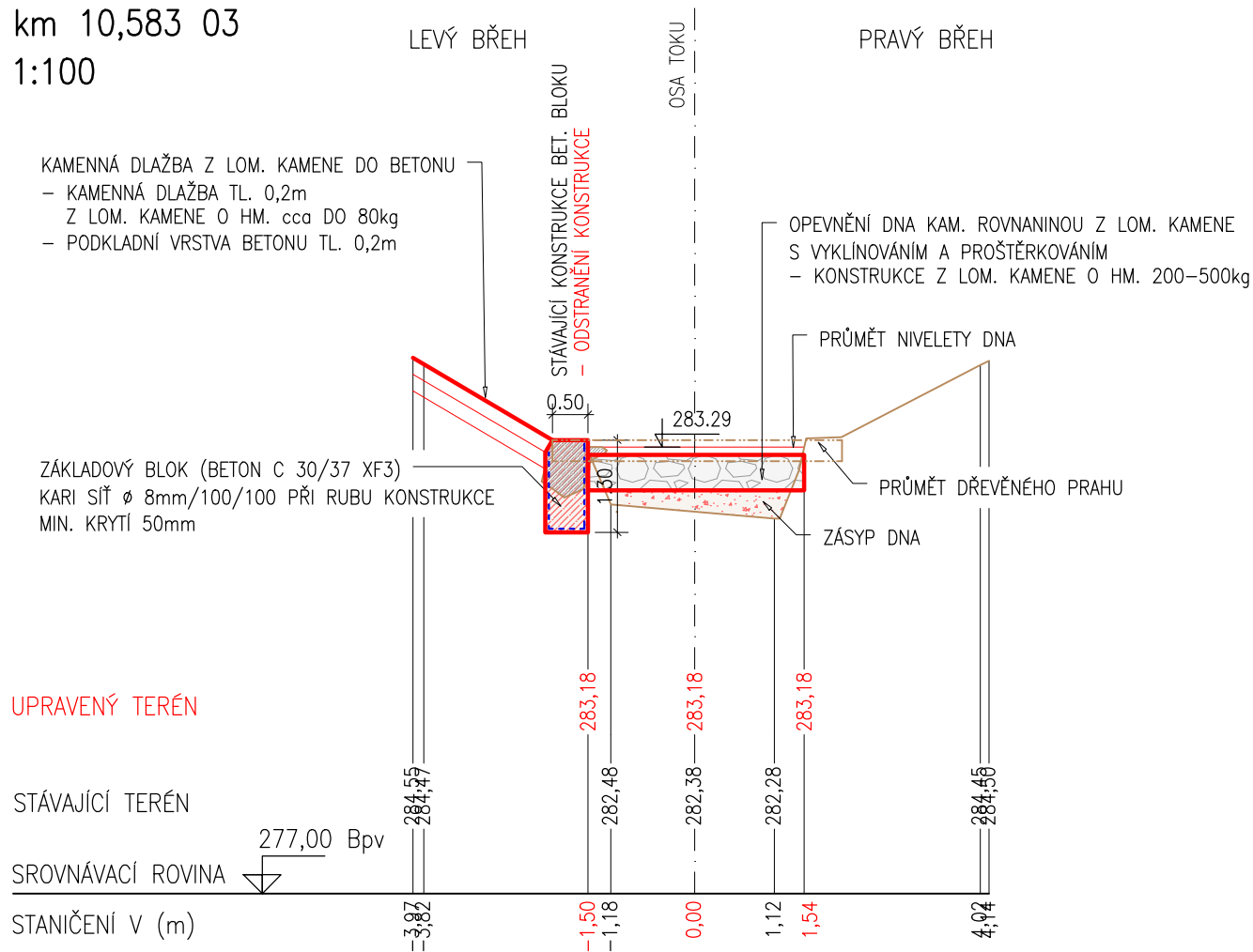
STANIČENÍ V (m)



ŘEZ – PF 38
km 10,538 95
1:100



ŘEZ – PF 42
km 10,583 03
1:100

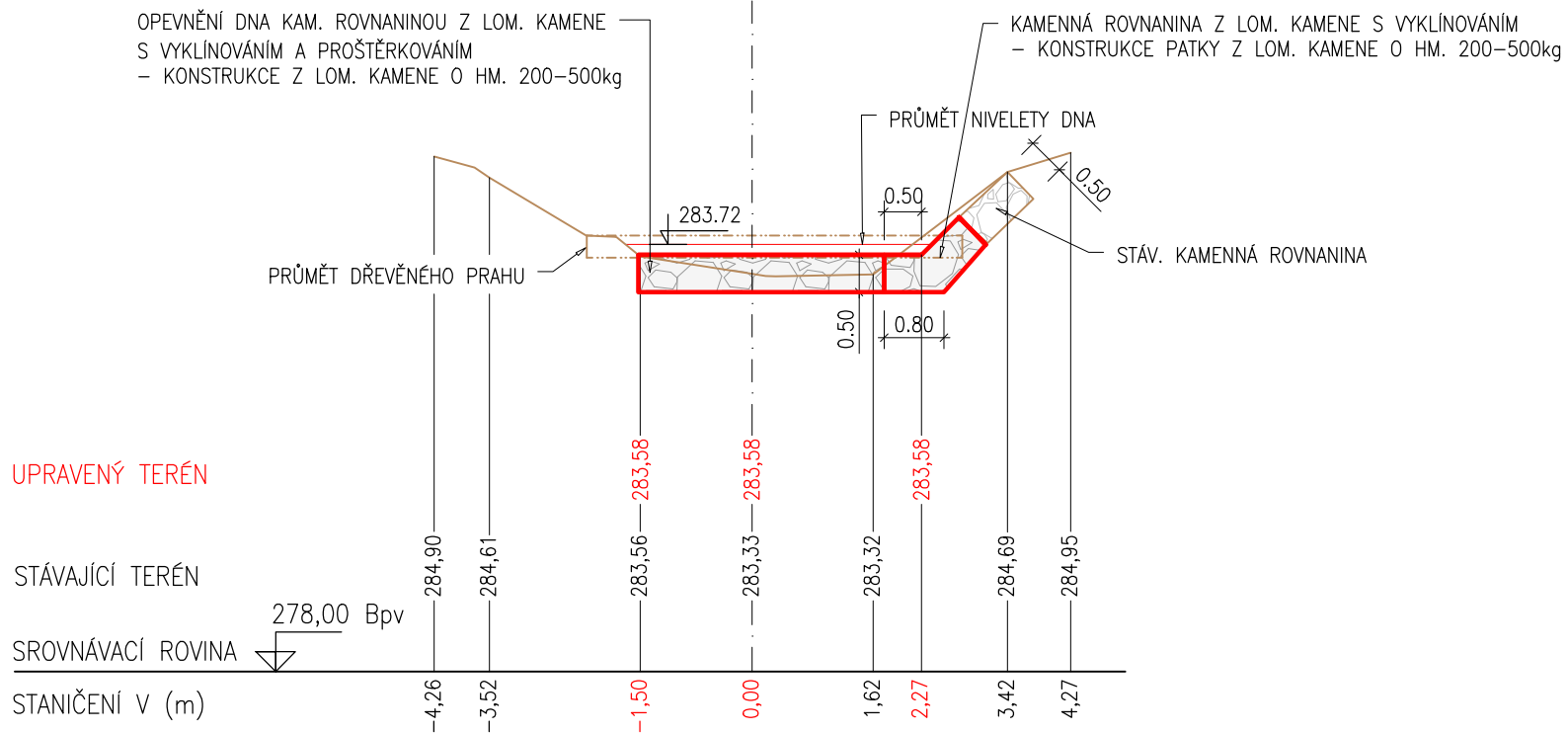


ŘEZ – PF 47
km 10,668 15
1:100

LEVÝ BŘEH

PRAVÝ BŘEH

OSA TOKU



ŘEZ – PF 51
km 10,710
1:100

LEVÝ BŘEH

PRAVÝ BŘEH

OSA TOKU

UPRAVENÝ TERÉN

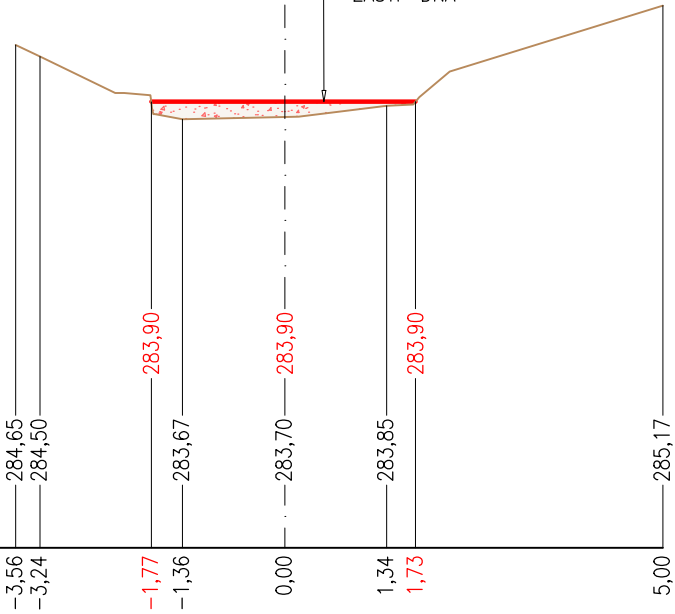
STÁVAJÍCÍ TERÉN

SROVNÁVACÍ ROVINA

STANIČENÍ V (m)

278,00 Bpv

ZÁSYB DNA



ŘEZ – PF 55
km 10,750
1:100

