


**IDVT: 10105940**  
**ř. km 0,100 - 0,600**

**ČHP: 2-04-07-0080-0-00**  
**VÝŠKOVÝ SYSTÉM: Bpv**  
**SOUŘADNICOVÝ SYSTÉM: S-JTSK**

VYPRACOVAL ING. V. PYTELKA ING. F. BETLACH	KRESLIL	ZODP. PROJEKTANT ING. V. PYTELKA	KONTROLOVAL ING. O. ŠVARC	 <b>VODNÍ DÍLA - TBD</b> VODNÍ DÍLA - TBD a.s. Hyberská 40, 110 00 Praha 1 Tel.: 221408111* Fax: 224212803 www.vdtbd.cz	
INVESTOR POVODÍ LABE, STÁTNÍ PODNIK VÍTA NEJEDLÉHO 951/8, SLEZSKÉ PŘEDMĚSTÍ, 500 03 HRADEC KRÁLOVÉ					
MÍSTO STAVBY K. Ú. VESEC U LIBERCE, LIBERECKÝ KRAJ					
AKCE <b>VESECKÝ RYBNÍK - ODSTRANĚNÍ NÁNOSŮ</b>				PROJEKT Č. P 3018/20	ARCHIVNÍ Č. 2021/109
				DATUM 06/2023	STUPEŇ DSJ
OBSAH  <b>DOKLADOVÁ ČÁST</b>				FORMÁT	
				MĚŘÍTKO	ČÍSLO PŘÍLOHY <b>E.</b>



# MAGISTRÁT MĚSTA LIBEREC

## Odbor životního prostředí

oddělení Vodoprávní úřad

nám. Dr. E. Beneše 1, 460 59 Liberec 1

tel. 485 244 861, IDDS: 7c6by6u, el. podatelna: posta@magistrat.liberec.cz

Č.j.: ZPVU/025999/24-Mej

Liberec, dne 05.02.2024

CJ MML 033792/24

Vyřizuje: Ing. Jiří Mejšnar - kl. 4883

Počet listů 2

Počet příloh 0

Počet listů příloh 0

**Povodí Labe, státní podnik**  
**Víta Nejedlého 951/8**  
**500 03 Hradec Králové 3**

v zastoupení:

**VODNÍ DÍLA - TBD a.s.**  
**Hyberská 1617/40**  
**110 00 Praha 1-Nové Město**

### SOUHLAS

#### S OHLÁŠENÍM UDRŽOVACÍCH PRACÍ

**Povodí Labe, státní podnik, IČO 70890005, Víta Nejedlého 951/8, 500 03 Hradec Králové 3**

(dále jen „stavebník“) dne 26.01.2024 ohlásil provedení udržovacích prací:

**„Vesecký rybník – odstranění nánosů“**

na pozemku parc. č. 1934 v katastrálním území Vesec u Liberce.

Odbahnění nádrže bude probíhat suchou cestou. Předpokládá se odtěžení 11.000 m<sup>3</sup> sedimentu.

Před zahájením těžby bude provedena u přítoku hrázka pro zajištění litorálního pásma.

Voda bude převedena potrubím DN 500 ve dně překopu hráze.

Odstranění nánosů bude probíhat dle projektové dokumentace stavby, kterou vypracoval Ing. Vítězslav Pytelka (ČKAIT 0013379) v červnu 2023.

Magistrát města Liberec, odbor životního prostředí, jako vodoprávní úřad, příslušný podle § 104 odst. 2 písm. c) a § 106 odst. 1 zákona č. 254/2001 Sb., o vodách a o změně některých zákonů (vodní zákon), ve znění pozdějších předpisů (dále jen „vodní zákon“), jako místně příslušný vodoprávní úřad podle ustanovení § 11 zákona č. 500/2004 Sb., správní řád, ve znění pozdějších předpisů (dále jen „správní řád“), posoudil podle § 15a odst. 6 vodního zákona, v souladu s § 334a odst. 3 zákona č. 283/2021 Sb., ve znění pozdějších předpisů, a v souladu se zvláštním ustanovením § 334a odst. 1 a 3 zákona č. 283/2021 Sb., stavební zákon, ve znění pozdějších předpisů, o použitelnosti zákona v přechodném období, shora uvedený záměr provedení udržovacích prací, a sděluje, že

**nemá námitek**

k provedení ohlášených udržovacích prací.

**Ing. Jaroslav Rašín v.r.**  
vedoucí odboru životního prostředí

Za správnost vyhotovení: Mgr. Kateřina Krokerová

Rozdělovník na str. 2



**Obdrží:**

účastníci (dodejky)

1. VODNÍ DÍLA - TBD a.s., IDDS: yu8gxtd

ostatní:

2. Magistrát města Liberec, odbor životního prostředí, nám. Dr. E. Beneše č.p. 1/1, 460 59 Liberec 1

3. Český rybářský svaz, z. s., Severočeský územní svaz, IDDS: du93uyp

4. STATUTÁRNÍ MĚSTO LIBEREC, nám. Dr. E. Beneše č.p. 1/1, 460 01 Liberec 1

1 x pro spis (A-2179)



# MAGISTRÁT MĚSTA LIBEREC

## Odbor životního prostředí

oddělení Vodoprávní úřad

nám. Dr. E. Beneše 1, 460 59 Liberec 1

tel. 485 244 861, IDDS: 7c6by6u, el. podatelna: posta@magistrat.liberec.cz

Č.j.: ZPVU/026001/24-Mej

Liberec, dne 20.03.2024

CJ MML 070199/24

Vyřizuje: Ing. Jiří Mejšnar - kl. 4883

Počet listů 2

Počet příloh 0

Počet listů příloh 0

**Povodí Labe, státní podnik**

**Víta Nejedlého 951/8**

**500 03 Hradec Králové 3**

v zastoupení:

**VODNÍ DÍLA - TBD a.s.**

**Hybernská 1617/40**

**110 00 Praha 1 - Nové Město**

## ROZHODNUTÍ

Magistrát města Liberec, odbor životního prostředí, jako vodoprávní úřad (dále jen „Vodoprávní úřad“) příslušný podle § 106 zákona č. 254/2001 Sb., o vodách a o změně některých zákonů (vodní zákon), ve znění pozdějších předpisů (dále jen „vodní zákon“), místně příslušný správní orgán podle ustanovení § 11 zákona č. 500/2004 Sb., správní řád, ve znění pozdějších předpisů (dále jen „správní řád“), ve správním řízení posoudil žádost, kterou dne 26.01.2024 podalo

**Povodí Labe, státní podnik, IČO 70890005, Víta Nejedlého 951/8, 500 03 Hradec Králové 3,**

(dále jen „žadatel“), a na základě tohoto posouzení:

### I. Dle § 8 odst. 1 písm. a) bod č. 2 vodního zákona

#### p o v o l u j e

**nakládání s povrchovými vodami – jejich vzdouvání a akumulaci** (dále jen „nakládání s vodami“) ve vodní nádrži Vesecký rybník, na místě:

Identifikátor kraje	CZ051
Název kraje	Liberecký
Identifikátor obce	563889
Název obce	Liberec
Identifikátor katastrálního území	780472
Název katastrálního území	Vesec u Liberce
Parcelní číslo dle evidence katastru nemovitostí	parc. č. 1931, 1934, 1935, 1936, 1937, 1939, 1940/2, 1941
Číslo hydrologického pořadí a podpořadí	2-04-07-0080-0-00
Identifikátor vodního toku (IDVT)	10105940
Název vodního toku	pravostranný bezejmenný přítok Lučního potoka
Říční kilometr	ř.km 0,100 – 0,600
Hydrogeologický rajon	6413 – Krystalinikum Jizerských hor v povodí Lužické Nisy
ID a název útvaru povrchových vod	LNO_0070 – Lužická Nisa od toku Rýnovická Nisa po Doubský potok
Orientační určení polohy (souřadnice S-JTSK)	X: 978126, Y: 687077 (střed hráze)

V tomto rozsahu:

Zdroj vody (Č 01)	z vodního toku
Objem zásobního prostoru	46,210 tis. m <sup>3</sup>
Objem neovladatelného zásobního prostoru	17,946 tis. m <sup>3</sup>
Celkový objem (po korunu hráze)	64,156 tis. m <sup>3</sup>
Kóta hladiny – max. nadržení	386,8 m n.m.
Kóta hladiny – normální nadržení	386,1 m n.m.
<b>Časové omezení platnosti povolení</b>	<b>doba životnosti vodního díla</b>

Účel povoleného nakládání s vodami: vzdouvání a akumulace povrchových vod.

## II. Stanoví povinnosti a podmínky pro nakládání s vodami:

1. Na vodním díle musí být osazena vodočetná lať nebo cejch s výrazným vyznačením normální hladiny za účelem kontrolování této hladiny, přičemž toto označení musí být udržováno v řádném stavu.
2. Vodní dílo musí být provozováno v souladu se schváleným manipulačním řádem.

Účastníci řízení, na něž se vztahuje rozhodnutí správního orgánu:

Povodí Labe, státní podnik, Víta Nejedlého 951/8, Slezské Předměstí, 500 03 Hradec Králové 3

### Odůvodnění:

Dne 26.01.2024 podal žadatel, kterého zastupuje VODNÍ DÍLA - TBD a.s., IČO 49241648, Hybernská 1617/40, 110 00 Praha 1-Nové Město, žádost o povolení k nakládání s vodami - k jejich vzdouvání a akumulaci ve vodní nádrži „Vesecký rybník“.

K žádosti bylo doloženo následující:

- projektová dokumentace stavby, kterou vypracoval Ing. V. Pytelka (ČKAIT 0013379) v červnu 2023,
- koordinované stanovisko, které vydal Magistrát města Liberec, odbor životní prostředí, dne 07.12.2022 pod č.j.: CJ MML 216881/22,
- závazné stanovisko, které vydal Magistrát města Liberec, odbor životní prostředí, orgán státní správy lesů dne 12.01.2023 pod č.j.: CJ MML 009038/23 SZ CJ MML 266573/22/2,
- závazné stanovisko, které vydal Magistrát města Liberec, odbor životní prostředí, orgán ochrany přírody dne 31.01.2023 pod č.j.: CJ MML 029424/23 SZ CJ MML 015453/23/5,
- stanovisko příspěvkové organizace Městské lesy Liberec, ze dne 11.01.2023,
- rozhodnutí Krajského úřadu Libereckého kraje, odbor životního prostředí a zemědělství, zn.: KULK 683/2023 OPŽP 1508/2022 ze dne 09.01.2023, o povolení výjimky z ochranných podmínek zvláště chráněných druhů rostlin a živočichů,
- stanovisko, které vyhotovil Český rybářský svaz, z. s., Severočeský územní svaz, pod zn.: P1323/0526/22 ze dne 08.11.2022,
- vyjádření správce povodí a vodního toku – Povodí Labe, s.p., zn.: PLa/2022/042054 ze dne 02.11.2022,
- hydrogeologické údaje povrchových vod, které poskytl Český hydrometeorologický ústav dne 31.05.2021, pod zn.: ZN/CHMI/541/1139/2021,
- plná moc pro zastupování ze dne 22.06.2022

Tím byly doloženy všechny doklady nezbytné pro řádné posouzení žádosti.

Stavba vodního díla „Vesecký rybník - zvýšení retenční funkce rekonstrukcí přelivu a spodních výpustí“ byla povolena rozhodnutím Vodoprávního úřadu dne 04.08.2023, č.j.: ZPVU/4330/179700/22-Kut.

Vodoprávní úřad oznámil dne 06.02.2024 pod č.j.: ZPVU/026001/24-Mej CJ MML 034068/24 zahájení řízení známým účastníkům řízení a dotčeným orgánům, a stanovil, že ve lhůtě do 10 dnů od doručení tohoto oznámení mohou účastníci řízení uplatnit své námítky a dotčené správní úřady svá stanoviska. Námítky nebyly vzneseny.

Upozornění na již existující povinnosti vyplývající z platných právních předpisů, uvedené v jednotlivých vyjádřeních a stanoviscích, Vodoprávní úřad již v podmínkách rozhodnutí duplicitně neuváděl.

Platnost povolení k nakládání s vodami – k jejich vzdouvání a akumulaci byla stanovena na dobu životnosti souvisejícího vodního díla (vodní nádrž) dle žádosti.

Vodoprávní úřad v provedeném řízení přezkoumal předloženou žádost z hledisek uvedených v ustanoveních vodního zákona, projednal ji s účastníky řízení a s dotčenými správními úřady, a zjistil, že povolením k nakládání s vodami nejsou ohroženy zájmy chráněné zákony a zvláštními předpisy.

Při přezkoumání žádosti, projednání věci s účastníky řízení, a na základě shromážděných právně významných skutečností, nebyly shledány důvody bránící povolení k nakládání s vodami a schválení manipulačního řádu. Doplněné podklady po oznámení zahájení řízení neměnily charakter řízení, proto Vodoprávní úřad o jejich doložení účastníky řízení neinformoval.

Lze předpokládat, že záměrem nedojde ke zhoršení stavu vodního útvaru, a že nebude mít za následek nedosažení dobrého stavu/potenciálu vod.

Po tomto vyhodnocení bylo navrženo nakládání s vodami shledáno přípustným a nebyly shledány důvody bránící jeho povolení.

Vodoprávní úřad rozhodl, jak je uvedeno ve výroku rozhodnutí, za použití ustanovení právních předpisů ve výroku uvedených.

Účastníci řízení - další dotčené osoby:

STATUTÁRNÍ MĚSTO LIBEREC

Vypořádání s návrhy a námitkami účastníků:

- Účastníci neuplatnili návrhy a námítky.

Vypořádání s vyjádřeními účastníků k podkladům rozhodnutí:

- Účastníci se k podkladům rozhodnutí nevyjádřili.

#### **Poučení účastníků:**

Proti tomuto rozhodnutí může účastník řízení podat podle ustanovení § 81 a § 83 správního řádu odvolání ve lhůtě 15 dnů ode dne jeho oznámení ke Krajskému úřadu Libereckého kraje podáním učiněným u Magistrátu města Liberec.

Odvolání se podává s potřebným počtem stejnopisů tak, aby jeden stejnopis zůstal správnímu orgánu a aby každý účastník dostal jeden stejnopis. Nepodá-li účastník potřebný počet stejnopisů, vyhotoví je správní orgán na náklady účastníka.

Odvoláním lze napadnout výrokovou část rozhodnutí, jednotlivý výrok nebo jeho vedlejší ustanovení. Odvolání jen proti odůvodnění rozhodnutí je nepřípustné.

Při převodu nebo přechodu majetku, se kterým je spojeno toto povolení, je nutné, aby dosavadní oprávněný upozornil nového nabyvatele na povinnost oznámit podle § 11 odst. 1 vodního zákona, tuto skutečnost příslušnému Vodoprávnímu úřadu ve lhůtě 2 měsíců ode dne, kdy k převodu nebo přechodu došlo.

**Ing. Jaroslav Rašín v. r.**  
vedoucí odboru životního prostředí

Za správnost vyhotovení: Mgr. Kateřina Krokerová

Rozdělovník str. 4

**Obdrží:**

účastníci (dodejky)

1. VODNÍ DÍLA - TBD a.s., IDDS: yu8gxtd
2. STATUTÁRNÍ MĚSTO LIBEREC, nám. Dr. E. Beneše č.p. 1/1, 460 01 Liberec 1

dotčené orgány:

3. Magistrát města Liberec, odbor životního prostředí, nám. Dr. E. Beneše č.p. 1/1, 460 59 Liberec 1

1 x pro spis (A-2179)



# MAGISTRÁT MĚSTA LIBEREC

## Odbor životního prostředí

oddělení Vodoprávní úřad

nám. Dr. E. Beneše 1, 460 59 Liberec 1

tel. 485 244 861, IDDS: 7c6by6u, el. podatelna: posta@magistrat.liberec.cz

Č.j.: ZPVU/4330/179700/22-Kut

Liberec dne 04.08.2023

CJ MML 169713/23

Vyřizuje: Bc. Ivana Kutáčová - kl. 4876

Počet listů 4

Počet příloh 0

Počet listů příloh 0

**Povodí Labe, státní podnik  
Víta Nejedlého 951/8  
Slezské Předměstí  
500 03 Hradec Králové 3**

v zastoupení:

**VODNÍ DÍLA - TBD a.s.  
Hybernská 1617/40  
110 00 Praha 1-Nové Město**

### ROZHODNUTÍ

Magistrát města Liberec, odbor životního prostředí, jako vodoprávní úřad (dále jen „Vodoprávní úřad“), příslušný podle § 104 odst. 2 písm. c) a § 106 odst. 1 zákona č. 254/2001 Sb., o vodách a o změně některých zákonů, ve znění pozdějších předpisů (dále jen „vodní zákon“) a speciální stavební úřad příslušný podle § 15 odst. 5 vodního zákona a § 15 odst. 1 písm. d) zákona č. 183/2006 Sb., o územním plánování a stavebním řádu, ve znění pozdějších předpisů (dále jen „stavební zákon“), místně příslušný správní orgán podle ustanovení § 11 zákona č. 500/2004 Sb., správní řád, ve znění pozdějších předpisů (dále jen „správní řád“), ve společném územním a stavebním řízení, posoudil žádost, kterou dne 19.08.2022 podal

**Povodí Labe, státní podnik, IČO 70890005, Víta Nejedlého 951/8, Slezské Předměstí, 500 03 Hradec Králové 3**

(dále jen „žadatel“), a na základě tohoto posouzení:

- I. Podle § 94j odst. 2 stavebního zákona a § 13a vyhlášky č. 503/2006 Sb., o podrobnější úpravě územního rozhodování, územního opatření a stavebního řádu, v platném znění

**vydává společné územní a stavební povolení stavby vodního díla:**

**„Vesecký rybník - zvýšení retenční funkce rekonstrukcí přelivu a spodních výpustí“**

(dále jen „stavba“) na pozemcích parc. č. 987/6, 1656/1, 1744, 1931, 1934, 1935, 1936, 1937, 1939, 1940/2, 1941 v katastrálním území Vesec u Liberce. Stavba bude provedena dle projektové dokumentace, kterou vypracoval Ing. Vítězslav Pytelka (ČKAIT 0013379) v lednu 2022.

Údaje o místu předmětu rozhodnutí:

Identifikátor kraje	CZ051
Název kraje	Liberecký
Identifikátor obce	563889
Název obce	Liberec
Identifikátor katastrálního území	780472
Název katastrálního území	Vesec u Liberce
Parcelní číslo dle evidence katastru nemovitostí	parc. č. 987/6, 1656/1, 1744, 1931, 1934, 1935, 1936, 1937, 1939, 1940/2, 1941
Číslo hydrologického pořadí a podpořadí	2-04-07-0080-0-00

Identifikátor vodního toku (IDVT)	10105940
Název vodního toku	pravostranný bezejmenný přítok Lučního potoka
Říční kilometr	ř.km 0,100 – 0,600
Hydrogeologický rajon	6413 – Krystalinikum Jizerských hor v povodí Lužické Nisy
ID a název útvaru povrchových vod	LNO_0070 – Lužická Nisa od toku Rýnovická Nisa po Doubský potok
Orientační určení polohy (souřadnice S-JTSK)	X: 978126, Y: 687077

Účel vodního díla: akumulace povrchových vod, krajínotvorný prvek.

### Stavba obsahuje:

Jedná se o změnu stávajícího vodního díla Vesecký rybník za účelem jeho rekonstrukce a zajištění bezpečnosti vodního díla při povodních.

#### SO 01 – Bezpečnostní přeliv

- odstranění stávající konstrukce bezpečnostního přelivu včetně kamenného zdiva, dlažby a stabilizačních prahů,
- odstranění a obnovení vozovky včetně lože komunikace (řeší SO 04),
- je navržen nový pevný, boční bezpečnostní přeliv se spadištěm a skluzem,
- kóta přelivné hrany 386,20 m n. m.,
- přelivná hrana délky 17,1 m tvořená stěnou tl. 400 mm,
- spadiště je navrženo jako železobetonová konstrukce, šířka dna 4,0 m, délka 17,3 m, sklon dna 2,0 %, z návodní strany kamenný násyp,
- odpadní rámová propust rozměru 2 ks vedle sebe 2,0 × 1,5 m, tl. stěny 0,22 m, délka 5,0 m, sklon dna 2,0 %, obetonování rámové propusti + vyztužení,
- železobetonový vtokový a výtokový portál,
- úprava a opevnění skluzu od přelivu, těžký kamenný zához, vybudování železobetonových stabilizačních prahů, napojení na stávající koryto v podhráží, pod posledním prahem skluzu nové opevnění těžkým kamenným pohozelem.

#### SO 02 – Spodní výpust

- opevnění vtokové části těžkým kamenným záhozem s urovnáním líce,
- železobetonový vtokový objekt včetně ocelových česlí,
- uzavřený prefabrikovaný požerák včetně ocelového poklopu, dubových dluží, žebříku,
- obetonované nátokové potrubí spodní výpusti PVC d600 mm, sklon dna 1 %, délka 9,2 m,
- obetonované odpadní potrubí spodní výpusti PVC d600 mm, sklon dna 1 %, délka 17,5 m, včetně zavazovacího křídla,
- železobetonové výtokové čelo,
- vývar za vyústěním potrubí SV opevněný kamennou rovnaninou s vyklínováním stabilizovanou betonovým prahem tl. 300 mm,
- úprava odpadního koryta a napojení na stávající koryto za vyústěním spodní výpusti, lichoběžníkový profil koryta se sklony svahů 1:2, šířka dna 1,5 m.

#### SO 03 – Těleso hráze

- kácení vzrostlých dřevin rostoucích na tělese hráze a v blízkosti bezpečnostních objektů vodního díla, které ohrožují stabilitu a omezují provoz vodního díla,
- odstranění a obnovení vozovky včetně lože komunikace řeší SO 04,
- dosypání a vyrovnání koruny hráze na úroveň 387,20 m n. m.,
- dosypání a vyrovnání návodního svahu hráze ve sklonu 1:2,5, opevnění kamenným pohozelem s urovnáním líce včetně záhozové patky svahu,
- dosypání a vyrovnání vzdušného svahu hráze ve sklonu 1:2,5, ohumusování a osetí travní směsí,
- vybudování nového patního drénu na vzdušné patě hráze.

#### SO 04 – Komunikace na hrázi

- odstranění asfaltového krytu na koruně hráze včetně lože komunikace,

- obnovení zpevněné komunikace na koruně hráze, příčný sklon směrem do nádrže 2,5 %, krajnice stabilizována silničním obrubníkem, celková délka obnovované části komunikace je 121 m,
- dosypání a zpevnění vjezdu do porostu v levém zavázání hráze, celková délka 16 m.

#### SO 05 – Úprava PB a vstup do vody

- úprava pravého břehu a vstupu do vody v okolí bezpečnostního přelivu.

#### Údaje o umístění stavby:

Stavba bude umístěna na pozemcích parc. č. 987/6, 1656/1, 1744, 1931, 1934, 1935, 1936, 1937, 1939, 1940/2, 1941 v katastrálním území Vesec u Liberce, ve vzdálenosti více než 2,0 m od společné hranice se sousedními pozemky, které by mohly být stavbou dotčeny.

Dnem podání bylo zahájeno řízení o společném územním a stavebním řízení.

Stavba bude dokončena nejpozději do **31.03.2025**.

#### II. Stanovuje podmínky a povinnosti pro umístění a provedení stavby:

1. Stavba musí být vytyčena oprávněnou osobou.
2. Stavebník písemně oznámí Vodoprávnímu úřadu vytyčení stavby.
3. Před zahájením stavebních prací musí být Vodoprávnímu úřadu písemně sdělen zhotovitel stavby a termín zahájení stavebních prací.
4. Stavbu lze užívat jen na základě kolaudačního souhlasu.
5. K žádosti o vydání kolaudačního souhlasu musí být doloženy doklady o zaměření stavby, prohlášení o vlastnostech použitých výrobků, protokol o předání a převzetí stavby, stavební deník k nahlédnutí, dokumentace skutečného provedení stavby, stanovisko vlastníků stavbou dotčených pozemků ke kolaudaci stavby (Magistrát města Liberec, odbor územního plánování), vyjádření společností ČEZ Distribuce, a.s., Severočeské vodovody a kanalizace, a.s., ke kolaudaci, stanovisko dotčených orgánů ke kolaudaci.
6. Budou dodrženy podmínky vycházející z předložených vyjádření a stanovisek:
  - stanovisko Českého rybářského svazu, z. s. Severočeský územní svaz, pod zn.: P1323/0526/22 ze dne 08.11.2022,
  - stanovisko vlastníka stavbou dotčených pozemků, který vydal Magistrát města Liberec, odbor územního plánování, ze dne 14.11.2022 pod č.j.: UP/7110/216914/22/Du CJ MML 242295/22, k parc. č. 987/6, 1656/1, 1744, 1931, 1935, 1936, 1940/2 v k. ú. Vesec u Liberce,
  - vyjádření společnosti Severočeské vodovody a kanalizace, a.s., zn.: SCVKZAD162813 ze dne 28.02.2023,
  - vyjádření ČEZ Distribuce, a.s., zn.: 0101952713 ze dne 05.06.2023.
7. Budou dodrženy podmínky vycházející z předložených závazných stanovisek dotčených orgánů:
  - závazné stanovisko, které vydal Magistrát města Liberec, odbor dopravně správních agend, dne 04.07.2023 pod č.j.: MML216881/22-OD/HUB/45\_ZS CJ MML 160253/23 a ze dne 02.11.2022 pod č.j.: MML216881/22-OD/HUB/45\_ZS CJ MML 229403/22:
    - a. Po dobu provádění stavby budou komunikace využívané staveništní dopravou udržovány v čistotě a případná poškození komunikací budou neprodleně opravena investorem na vlastní náklady bez vyzvání.
    - b. Před zahájením stavebních prací si nechá zhotovitel vypracovat dopravní značení, které bude osazeno a zřízeno v souladu s vyjádřením Policie ČR včetně vyznačení objízdných tras po dobu stavby.
    - c. Návrh staveništní dopravy si investor projedná s vlastníkem komunikace (STATUTÁRNÍ MĚSTO LIBEREC).
  - závazné stanovisko, které vydal Magistrát města Liberec, odbor životní prostředí, orgán ochrany přírody, dne 31.01.2023 pod č.j.: CJ MML 029424/23 SZ CJ MML 015453/23/5 a dne 13.02.2023 pod č.j.: CJ MML 042461/23 SZ CJ MML 035449/23/2:
    - a. Místo stavby bude zabezpečeno proti úniku stavebních hmot (především cementových směsí) do rybníka a kontaktu hmot s vodou (cementové směsi způsobují otravu vodních organismů), zajištěním úseku stavby.
    - b. Dno bezpečnostního přelivu bude osazeno balvany, které budou tvořit proudná místa.



- c. Kácení dřevin je možné provést pouze v případě realizace výše uvedené stavby.
- d. V blízkosti dřevin, které v lokalitě zůstanou zachovány, je třeba respektovat podmínky na ochranu dřevin dle české normy ČSN 83 9061 z února 2006 na ochranu stromů, porostů a vegetačních ploch při stavebních pracích.
- e. Kácení veškerých dřevin může být provedeno v období vegetačního klidu, tj. od 01.10. do 15.03. běžného roku.
- f. K částečné kompenzaci ekologické újmy bude provedena náhradní výsadba na pozemek p.č. 1941 v k.ú. Vesec u Liberce v počtu 20 ks stromů (10 ks olší a 10 ks dubů), a to nejpozději do doby užívání dokončené stavby.
- g. K náhradní výsadbě bude použit kvalitní obalovaný sadovnický materiál (výpěstky stromů musí mít obvod kmínku min. 10 cm ve výšce 1 m nad kořenovým krčkem).
- h. Stromy budou řádně kotveny ke kůlům a budou chráněny před okusem zvěře.
- i. Náhradní výsadba 20 ks stromů bude provedena dle Arboristických standardů – Výsadba stromů – SPPK A02 001:2013 zpracovaných Agenturou ochrany přírody a krajiny.
- j. O náhradní výsadbu bude pečováno min. po dobu 5 let dle pěstitelsko-sadovnických zásad.

Účastníci řízení, na něž se vztahuje rozhodnutí správního orgánu:

Povodí Labe, státní podnik, IČO 70890005, Víta Nejedlého 951/8, Slezské Předměstí, 500 03 Hradec Králové 3.

#### **Odůvodnění:**

Dne 19.08.2022 podal žadatel, kterého zastupuje společnost VODNÍ DÍLA - TBD a.s., Hybernská 1617/40, 110 00 Praha 1-Nové Město, žádost o vydání společného územního a stavebního povolení ke stavbě „Vesecký rybník - zvýšení retenční funkce rekonstrukcí přelivu a spodních výpustí“. Dnem podání žádosti bylo zahájeno společné územní a stavební řízení. Dle § 115 odst. 12 vodního zákona se jedná o společné řízení.

K žádosti bylo doloženo následující:

- neautorizované přílohy datové schránky (projektová dokumentace, biologické hodnocení, hydrogeologické posouzení),
- plná moc k zastupování.

Vodoprávní úřad shledal, že žadatelem předložené podklady nejsou pro posouzení žádosti dostačující, a proto vyzval žadatele dne 05.09.2022 pod č.j.: ZPVU/4330/179700/22-Kut CJ MML 188676/22 k doložení potřebných dokladů, na jejichž základě bude možno rozhodnout v dané věci. Dané řízení současně usnesením přerušil.

Dne 27.01.2023 bylo doloženo následující:

- 2 x projektová dokumentace stavby, kterou vypracoval Ing. Vítězslav Pytelka (ČKAIT 0013379) v lednu 2022,
- Inženýrskogeologický průzkum hráze Veseckého rybníka v Liberci, který vyhotovil Ing. Mgr. Jan Valenta, Ph.D. v červnu 2021,
- sdělení Magistrátu města Liberec, odboru územního plánování, ze dne 02.11.2022 pod č.j.: UP/7110/216915/22/Vo - UPUP CJ MML 232604/22, že závazné stanovisko se dle § 96b stavebního zákona nevydává,
- koordinované stanovisko, které vydal Magistrát města Liberec, odbor životní prostředí, dne 07.12.2022 pod č.j.: CJ MML 216881/22,
- souhlas vlastníka stavbou dotčených pozemků, který vydalo STATUTÁRNÍ MĚSTO LIBEREC, odbor územního plánování, ze dne 14.11.2022 pod č.j.: UP/7110/216914/22/Du CJ MML 242295/22, k parc. č. 987/6, 1656/1, 1744, 1931, 1935, 1936, 1940/2 v k. ú. Vesec u Liberce,
- závazné stanovisko, které vydal Magistrát města Liberec, odbor životní prostředí, orgán státní správy lesů, dne 12.01.2023 pod č.j.: CJ MML 009038/23 SZ CJ MML 266573/22/2,
- závazné stanovisko, které vydal Magistrát města Liberec, odbor životní prostředí, orgán ochrany přírody, dne 31.01.2023 pod č.j.: CJ MML 029424/23 SZ CJ MML 015453/23/5,
- stanovisko příspěvkové organizace Městské lesy Liberec, ze dne 11.01.2023,

- souhlasné vyjádření, které vydal Magistrát města Liberec, odbor životní prostředí, odd. odpadů a ovzduší, dne 21.12.2022 pod č.j.: CJ MML 271683/22 SZ CJ MML 266574/22,
- závazné stanovisko, které vydal Magistrát města Liberec, odbor dopravy, dne 02.11.2022 pod č.j.: MML216881/22-OD/HUB/45\_ZS CJ MML 229403/22,
- rozhodnutí Krajského úřadu Libereckého kraje, odbor životního prostředí a zemědělství, zn.: KULK 683/2023 OPŽP 1508/2022 ze dne 09.01.2023, o povolení výjimky z ochranných podmínek zvláště chráněných druhů rostlin a živočichů,
- stanovisko Krajského úřadu Libereckého kraje, odbor životního prostředí a zemědělství, zn.: KULK 89771/2022 ze dne 20.12.2022, k projektové dokumentaci stavby,
- stanovisko, které vyhotovil Český rybářský svaz, z. s., Severočeský územní svaz, pod zn.: P1323/0526/22 ze dne 08.11.2022,
- vyjádření správce povodí a vodního toku – Povodí Labe, s.p., zn.: PLa/2022/042054 ze dne 02.11.2022,
- vyjádření správců inženýrských sítí (GasNet Služby, s.r.o., CETIN a.s., Telco Pro Services, a.s., ČEZ ICT Services, a.s., T-Mobile Czech Republic a.s., Vodafone Czech Republic a.s.),
- vyjádření společnosti ČEZ Distribuce, a.s., zn.: 0101567583 ze dne 20.07.2021,
- hydrogeologické údaje povrchových vod, které poskytl Český hydrometeorologický ústav dne 31.05.2021, pod zn.: ZN/CHMI/541/1139/2021,
- informativní výpis z katastru nemovitostí,
- návrh plánu kontrolních prohlídek stavby.

Zároveň stavebník požádal o prodloužení termínu k doplnění všech požadovaných podkladů. Vzhledem ke složitosti věci Vodoprávní úřad žádosti vyhověl.

Dne 05.06.2023 bylo žadatelem doplněno:

- vyjádření společnosti Severočeské vodovody a kanalizace, a.s., zn.: SCVKZAD162813 ze dne 28.02.2023,
- vyjádření ČEZ Distribuce, a.s., zn.: 0101952713 ze dne 05.06.2023,
- upravené výkresy spodní výpusti a bezpečnostního přelivu.
- rozhodnutí, které vydal Magistrát města Liberec, odbor životní prostředí, orgán státní správy lesů, dne 28.04.2023 pod č.j.: CJ MML 107867/23 SZ CJ MML 015454/23/4,
- závazné stanovisko, které vydal Magistrát města Liberec, odbor životní prostředí, orgán ochrany přírody, dne 13.02.2023 pod č.j.: CJ MML 042461/23 SZ CJ MML 035449/23/2.

Tímto byly doloženy všechny doklady nezbytné pro řádné posouzení žádosti.

Vodoprávní úřad oznámil dne 05.06.2023 pod č.j.: ZPVU/4330/179700/22-Kut CJ MML 133006/23 zahájení řízení známým účastníkům řízení a dotčeným orgánům. Vodoprávní úřad podle ustanovení § 94m odst. 3 stavebního zákona upustil od ohledání na místě a ústního jednání, protože mu poměry byly dobře známy a žádost poskytovala dostatečné podklady pro posouzení. Účastníci byli upozorněni, že mohou uplatnit námitky do patnácti dnů od doručení oznámení o zahájení řízení. Ve stanovené lhůtě dne 21.06.2023 podal námitku účastník řízení Ing. Jiří Klíma, MBA.

Dle sdělení, které vydal Magistrát města Liberec, odbor územního plánování, ze dne 02.11.2022 pod č.j.: UP/71110/216915/22/Vo - UPUP CJ MML 232604/22, se závazné stanovisko dle § 96b stavebního zákona nevydává, neboť předmětným záměrem nedochází ke změně v území. Jedná se o změnu dokončené stavby za účelem rekonstrukce vodního díla a zajištění bezpečnosti vodního díla při povodních.

Umístění stavby vyhovuje obecným požadavkům na využívání území. Projektová dokumentace stavby splňuje obecné požadavky na výstavbu. Vodoprávní úřad v průběhu řízení a po posouzení všech skutečností neshledal důvody, které by bránily umístění stavby.

Okruh účastníků společného územního a stavebního řízení byl stanoven dle § 94k stavebního zákona.

Termín dokončení stavby stanovil Vodoprávní úřad v souladu s podanou žádostí do 31.03.2025.

Upozornění na již existující povinnosti vyplývající z platných právních předpisů, uvedené v jednotlivých vyjádřeních a stanoviscích, Vodoprávní úřad již v podmínkách rozhodnutí duplicitně neuváděl.

Český rybářský svaz, z. s., Severočeský územní svaz, se přihlásil do správního řízení, proto ho Vodoprávní úřad zahrnul mezi účastníky tohoto řízení a zahrnul jeho požadavky do podmínek tohoto rozhodnutí.

Vodoprávní úřad v provedeném řízení přezkoumal předloženou žádost z hledisek uvedených v ustanoveních vodního zákona a stavebního zákona, projednal ji s účastníky řízení a s dotčenými správními úřady, v souladu s ustálenou praxí, a zjistil, že provedením stavby nebudou ohroženy zájmy chráněné zákony a zvláštními předpisy.

Lze předpokládat, že záměrem nedojde ke zhoršení stavu vodního útvaru, a že nebude mít za následek nedosažení dobrého stavu/potenciálu vod.

Po tomto vyhodnocení bylo navržené řešení shledáno přípustným a nebyly shledány důvody bránící jeho povolení.

Vodoprávní úřad rozhodl, jak je uvedeno ve výroku rozhodnutí, za použití ustanovení právních předpisů ve výroku uvedených.

Účastníci řízení - další dotčené osoby:

STATUTÁRNÍ MĚSTO LIBEREC, Ing. Jiří Klíma, MBA, Český rybářský svaz, z. s., Severočeský územní svaz Ústí nad Labem.

Vypořádání s návrhy a námitkami účastníků a s vyjádřeními účastníků k podkladům rozhodnutí:

- Účastník řízení Ing. Jiří Klíma, MBA, Doubecká č.p. 528/9, 198 00 Praha 9, uplatnil námitky doručené Vodoprávnímu úřadu dne 21.06.2023 a vedené pod č.j.: CJ MML 150579/23:

... "Jsem vlastníkem mj. pozemku parc. č. 1675/2 v k.ú. Vesec u Liberce sousedícího se zamýšlenou stavbou. Na základě Oznámení o zahájení řízení č.j.: ZPVU/4330/179700/22-Kut, ze dne 5.6.2023 doručeno 12.6.2023, tímto podávám jako účastník řízení následující námitky:

1. Chybějící zjišťovací řízení dle zákona č. 100/2001 Sb., o posuzování vlivů na životní prostředí.
2. Chybějící zkapacitnění komunikace vedoucí po hrázi rybníka.
3. Nedostatečně řešená staveništní doprava."

Vodoprávní úřad k námitkám uvádí:

Ad 1. Podle stanoviska Krajského úřadu Libereckého kraje, odbor životního prostředí a zemědělství, zn.: KULK 89771/2022 ze dne 20.12.2022, které je jedním z podkladů tohoto rozhodnutí, záměr nenaplnuje ustanovení § 4 odst. 1 zákona č. 100/2001 Sb., o posuzování vlivů na životní prostředí, ve znění pozdějších předpisů, a tedy nepodléhá posuzování podle zákona.

Ad 2. K projektové dokumentaci stavby vydal Magistrát města Liberec, odbor územního plánování, dne 02.11.2022 pod č.j.: UP/7110/216915/22/Vo - UPUP CJ MML 232604/22, sdělení, ve kterém neuplatňuje žádné požadavky na zkapacitnění komunikace vedoucí po hrázi rybníka. Požadavky uvedené v závazných stanoviscích všech dotčených orgánů byly promítnuty do podmínek tohoto rozhodnutí.

Ad 3. Staveništní doprava je řešena v projektové dokumentaci části B.4 a stavebník dále předložil souhlas vlastníka stavbou dotčených pozemků (STATUTÁRNÍ MĚSTO LIBEREC) ze dne 14.11.2022 pod č.j.: UP/7110/216914/22/Du CJ MML 242295/22, a dále závazná stanoviska, která vydal Magistrát města Liberec, odbor dopravně správních agend, dne 04.07.2023 pod č.j.: MML216881/22-OD/HUB/45\_ZS CJ MML 160253/23 a ze dne 02.11.2022 pod č.j.: MML216881/22-OD/HUB/45\_ZS CJ MML 229403/22.

Na základě výše uvedeného Vodoprávní úřad námitky zamítá.

Vodoprávní úřad rozhodl, jak je uvedeno ve výroku rozhodnutí, za použití ustanovení právních předpisů ve výroku uvedených.

**Poučení účastníků:**

Proti tomuto rozhodnutí může účastník řízení podat podle ustanovení § 81 a § 83 správního řádu odvolání ve lhůtě 15 dnů ode dne jeho oznámení ke Krajskému úřadu Libereckého kraje podáním učiněným u Magistrátu města Liberec.

Odvolání se podává s potřebným počtem stejnopisů tak, aby jeden stejnopis zůstal správnímu orgánu a aby každý účastník dostal jeden stejnopis. Nepodá-li účastník potřebný počet stejnopisů, vyhotoví je správní orgán na náklady účastníka.

Odvoláním lze napadnout výrokovou část rozhodnutí, jednotlivý výrok nebo jeho vedlejší ustanovení. Odvolání jen proti odůvodnění rozhodnutí je nepřipustné.

Vodoprávní úřad v souladu s § 94p odst. 4 stavebního zákona po dni nabytí právní moci stavebního povolení zašle stavebníkovi jedno vyhotovení ověřené projektové dokumentace, štítek obsahující identifikační údaje o povolené stavbě a stejnopis písemného vyhotovení společného povolení opatřený doložkou právní moci. Další vyhotovení ověřené projektové dokumentace zašle vlastníkovvi stavby, pokud není stavebníkem. Stavebník je povinen štítek před zahájením stavby umístit na viditelném místě u vstupu na staveniště a ponechat jej tam až do dokončení stavby; rozsáhlé stavby se mohou označit jiným vhodným způsobem s uvedením údajů ze štítku.

Při převodu nebo přechodu majetku, se kterým je spojeno toto povolení, je nutné, aby dosavadní oprávněný upozornil nového nabyvatele na povinnost oznámit podle § 11 odst. 1 vodního zákona, tuto skutečnost příslušnému vodoprávnímu úřadu ve lhůtě 2 měsíců ode dne, kdy k převodu nebo přechodu došlo.

Po ukončení všech prací je stavebník povinen dle § 122 stavebního zákona požádat o vydání kolaudačního souhlasu.

Stavba nesmí být zahájena, dokud stavební povolení nenabude právní moci.

Společné povolení platí 2 roky ode dne nabytí právní moci. Společné povolení pozbývá platnosti, jestliže stavba nebyla zahájena v době jeho platnosti.

**Bez kladného posouzení Vodoprávního úřadu nelze stavbu užívat.**

**Ing. Jaroslav Rašín, v. r.**  
vedoucí odboru životního prostředí

Za správnost vyhotovení: Mgr. Kateřina Krokerová

**Poplatek:**

Správní poplatek podle zákona č. 634/2004 Sb., o správních poplatcích, ve znění pozdějších předpisů, se nevyměřuje.

**Příloha** (bude předána stavebníkovi po nabytí právní moci rozhodnutí):

1. ověřená projektová dokumentace stavby
2. štítek „Stavba povolena“
3. stejnopis písemného vyhotovení společného povolení opatřený doložkou nabytí právní moci

**Obdrží:**

účastníci (dodejky):

1. VODNÍ DÍLA - TBD a.s., IDDS: yu8gxtd
2. STATUTÁRNÍ MĚSTO LIBEREC, nám. Dr. E. Beneše č.p. 1/1, 460 01 Liberec 1
3. Ing. Jiří Klíma, MBA, Doubecká č.p. 528, Praha 9-Hostavice, 198 00 Praha 98
4. Český rybářský svaz, z. s., Severočeský územní svaz Ústí nad Labem, IDDS: du93uvp

dotčené orgány:

5. Magistrát města Liberec, odbor životního prostředí, nám. Dr. E. Beneše č.p. 1/1, 460 59 Liberec 1
6. Krajský úřad Libereckého kraje, odbor životního prostředí a zemědělství, IDDS: c5kbvkw
7. Magistrát města Liberec, odbor dopravně správních agend, nám. Dr. E. Beneše č.p. 1/1, 460 01 Liberec 1

ostatní:

8. Magistrát města Liberec, odbor stavební úřad, nám. Dr. E. Beneše č.p. 1/1, 460 01 Liberec 1

1 x pro spis (A-2179)



# MAGISTRÁT MĚSTA LIBEREC

Odbor životního prostředí

nám. Dr. E. Beneše 1/1, 460 59 Liberec

## Obdrží dle rozdělovníku

Váš dopis značky / ze dne

Naše značka

Vyřizuje / telefon

Liberec

CJ MML 042461/23

Ing. Kazdová/485 244 887

13.2.2023

SZ CJ MML 035449/23/2

Počet listů 3

Počet příloh

Počet listů, sv. příloh

### I. ZÁVAZNÉ STANOVISKO

Magistrát města Liberec - odbor životního prostředí (dále jen „MML-OŽP“), jako orgán ochrany přírody dle ustanovení § 75 odst. 1 písm. a) zákona č. 114/1992 Sb., o ochraně přírody a krajiny, v účinném znění (dále jen „zákon“), příslušný dle ustanovení § 76 odst. 1 písm. a) zákona,

na základě žádosti právnické osoby Povodí Labe s.p., IČ: 70890005, se sídlem Víta Nejedlého 951, 500 03 Hradec Králové (dále jen „žadatel“),

vydává jako dotčený orgán v souladu s ustanovení § 4 odst. 2 písm. a) zákona č. 183/2006 Sb., o územním plánování a stavebním řádu, ve znění pozdějších předpisů (dále jen „stavební zákon“), dle ustanovení § 149 odst. 1 zákona č. 500/2004 Sb., správní řád, ve znění pozdějších předpisů (dále jen „správní řád“), a ustanovení § 8 odst. 6 a § 9 odst. 1 zákona toto **závazné stanovisko**:

žadateli se **uděluje souhlas**

**k pokácení 31 ks dřevin** rostoucích mimo les v ulici Chatařská, a to

- a) **k pokácení 1 ks olše lepkavé** o obvod kmene 94 cm a **1 ks vrby sp.** - 20-ti kmene (o obvodech kmenů 10-60 cm) rostoucích na pozemku p.č. 1934 v k.ú. Vesec u Liberce, a
- b) **k pokácení následujících 29 ks dřevin** rostoucích na pozemku p.č. 1941 v k.ú. Vesec u Liberce:

p.č.	číslo uvedené v žádosti	taxon	Obvod kmene v cm ve výšce 130 cm nad zemí
1.	1	Olše lepkavá	94
2.	2	Olše lepkavá	94
3.	4	Topol osika	94
4.	10	Bříza bělokorá	90
5.	11	Bříza bělokorá	90

6.	12	Bříza bělokorá	126
7.	13	Bříza bělokorá	157
8.	14	Bříza bělokorá	126
9.	15	Bříza bělokorá	94
10.	17	Bříza bělokorá	220
11.	18	Bříza bělokorá	126
12.	19	Bříza bělokorá	126
13.	21	Bříza bělokorá	141
14.	22	Bříza bělokorá	126
15.	23	Bříza bělokorá	94
16.	25	Bříza bělokorá	126
17.	27	Bříza bělokorá	126
18.	28	Bříza bělokorá	126
19.	29	Bříza bělokorá	126
20.	30	Bříza bělokorá	141
21.	33	Bříza bělokorá	126
22.	34	Bříza bělokorá	126
23.	35	Bříza bělokorá	126
24.	36	Vrba sp.	157
25.	37	Vrba sp	157
26.	38	Dub zimní	94
27.	41	Bříza bělokorá	157
28.	43	Bříza bělokorá	157
29.	46	Dub zimní	110



Souhlas je vydán pro účely řízení vedeného Vodoprávním úřadem pro stavbu „Vesecký rybník, zvýšení retenční funkce rekonstrukcí přelivu a spodních výpustí, SO 01 bezpečnostní přeliv, SO 02 spodní výpust, SO 03 těleso hráze, SO 04 komunikace na hrázi, SO 05 úprava PB a vstup do vody, p.p.č. 1940/2, 1939, 1937, 1936, 1941, 987/6, 1744, 1931, 1934, 1935, 1656/1 v k.ú. Vesec u Liberce“ dle dokumentace, kterou zpracoval Ing. Vítězslav Pytelka z firmy Vodní díla-TBD a.s. v lednu 2022 jako projekt č. P 3018/20.

**Závazné stanovisko se vydává za těchto podmínek:**

1. Kácení dřevin je možné provést pouze v případě realizace výše uvedené stavby.
2. Kácení dřevin může být provedeno v době od 1.10. do 15.3. běžného roku.
3. K částečné kompenzaci ekologické újmy bude provedena náhradní výsadba na pozemek p.č. 1941 v k.ú. Vesec u Liberce v počtu 20 ks stromů (10 ks olší a 10 ks dubů), a to nejpozději do doby užívání dokončené stavby.
4. K náhradní výsadbě bude použit kvalitní obalovaný sadovnický materiál (výpěstky stromů musí mít obvod kmínku min. 10 cm ve výšce 1 m nad kořenovým krčkem).
5. Stromy budou řádně kotveny ke kůlům a budou chráněny před okusem zvěře.
6. Náhradní výsadba bude provedena dle Arboristických standardů – Výsadba stromů – SPPK A02 001:2013 zpracovaných Agenturou ochrany přírody a krajiny.
7. O náhradní výsadbu bude pečováno min. po dobu 5 let dle pěstitelsko - sadovnických zásad.

**Toto závazné stanovisko není povolením ke kácení. Souhlas s kácením nabývá účinnosti až s nabytím právní moci rozhodnutí Vodoprávního úřadu, které bude na jeho základě vydáno.**

**Odůvodnění:**

Správní orgán obdržel dne 3. 2. 2023 od žadatele, který je na základě doložené plné moci zastoupen právnickou osobou Vodní díla-TBD a.s., IČ: 49241648, se sídlem Hybernská 1617/40, 110 00 Praha, žádost o povolení kácení 33 ks dřevin rostoucích mimo les dle § 8 odst. 6 zákona v souvislosti se stavbou Vesecký rybník, zvýšení retenční funkce rekonstrukcí přelivu a spodních výpustí, SO 01 až SO 05 v k.ú. Vesec u Liberce. Dřeviny rostou na pozemcích p.č. 1934 a 1941 v k.ú. Vesec u Liberce, které jsou ve vlastnictví žadatele. Záměrem žadatele je oprava a odbahnění stávajícího vodního díla – Veseckého rybníka tak, aby byla zajištěna jeho bezpečnost při povodních. Stavbou dále dojde k obnovení funkce nádrže, k zajištění bezproblémové funkce spodní výpusti a ke stabilizaci tělesa hráze.

Ve věci již bylo MML-OŽP vydáno souhlasné závazné stanovisko k zásahu do významného krajinného prvku (dále jen „VKP“) – Veseckého rybníka – CJ MML 029424/2-SZ015453/23/5 ze dne 31. 1. 2023. K žádosti o toto závazné stanovisko byl předložen „Biologický průzkum – Vesecký rybník“ z roku 2021 a rozhodnutí Krajského úřadu Libereckého kraje (dále jen „KÚLK“) o udělení výjimky ze základních ochranných podmínek zvláště chráněných druhů dle § 56 zákona č.j.: KULK 683/2023 ze dne 9. 1. 2023.

Předmětem žádosti je 33 ks dřevin, ale 2 ks stromů (v žádosti stromy č. 44 a 45) mají obvod kmene ve výšce 130 cm nad zemí 63 cm, proto byla žádost v této části odložena (viz níže „Usnesení“).

Dále správní orgán konstatuje, že v předmětné lokalitě se vyskytují zvláště chráněné druhy (viz rozhodnutí KULK).

V odůvodnění žádosti bylo uvedeno následující: „*Na pozemcích bude probíhat oprava hráze a funkčních objektů Veseckého rybníka. Bez pokácení stromů by nemohly proběhnout zemní práce a technika by se nedostala na jednotlivá místa určení k opravě. Dále bude docházet k nasypání a vyrovnání svahů a došlo by k přesypání koř. systému.*“

**Ad. a),b)**

**Povolených 31 ks dřevin:**

Předmětné dřeviny rostou v blízkosti ulice Chatařská, která v dotčeném území vede přes hráz Veseckého rybníka. Estetická hodnota dřevin je střední, jejich funkční význam je vysoký - zeleň v blízkosti vodní plochy slouží hlavně jako biotop pro mnohé živočichy a zde je také i součástí územního systému ekologické stability (dále jen „ÚSES“) – pozemek p.č. 1934 je součástí lokálního biokoridoru, pozemek



p.č.1941 je součástí lokálního biocentra. Povolené dřeviny však tvoří jen malou část vzrostlé zeleně v předmětné lokalitě, protože okolí Veseckého rybníka je z větší části tvořeno sídelní zelení a lesy. Správní orgán dále konstatuje, že oprava a odbahnění Veseckého rybníka je v zájmu ochrany přírody, protože to povede k zachování stávající vodní plochy, která by bez realizace záměru v budoucnu postupně zanikla. Dle předloženého projektu je zřejmé, že nelze předejít střetu stavby s předmětnými dřevinami, a proto MML-OŽP ve svém rozhodování upřednostnil záměr žadatele (oprava a odbahnění Veseckého rybníka) nad ekologickou hodnotou dřevin.

Na základě výše uvedeného, po posouzení veškerého materiálu ve spisu, po vyhodnocení funkčního a estetického významu dřevin, shledal správní orgán důvody ke kácení za závažné a povolení ke kácení vydal.

### **K podmínkám a povinnostem**

Pokácením povolených dřevin dojde k ekologické újmě. Žadateli byla uložena povinnost náhradní výsadby k částečné kompenzaci ekologické újmy na pozemek p.č. 1941 v k.ú. Vesec u Liberce.

Doba kácení je stanovena dle § 5 vyhlášky č. 189/2013 Sb., o ochraně dřevin a povolování jejich kácení (kácení dřevin se provádí zpravidla v období jejich vegetačního klidu), a s ohledem na § 5a odst. 1 zákona (je zakázáno usmrcovat volně žijící ptáky a poškozovat nebo ničit jejich hnízda, vyrušovat je během rozmnožování a odchovu mláďat). V omezení doby kácení byla zohledněna i výjimka KÚLK, ve které je stanovena doba rozmnožování obojživelníků od 15.3 do 31. 7. běžného roku.

Dle § 9 odst. 1 zákona orgán ochrany přírody může v rozhodnutí o povolení kácení dřevin uložit žadateli přiměřenou náhradní výsadbu ke kompenzaci ekologické újmy a současně může uložit následnou péči o dřeviny na dobu až pěti let. **Náhradní výsadbu nelze kácet bez souhlasu orgánu ochrany přírody, bez ohledu na obvod kmene (§ 3 vyhl. č. 189/2013 Sb., o ochraně dřevin a povolování jejich kácení).**

### **Poučení:**

Podle ustanovení § 149 správního řádu není závazné stanovisko samostatným rozhodnutím a nelze se proti němu odvolat. Obsah závazného stanoviska je závazný pro výrokovou část rozhodnutí vydaného podle zvláštních předpisů. Proti obsahu závazného stanoviska se lze odvolat v rámci odvolání proti rozhodnutí Vodoprávnímu úřadu.

## **II. U S N E S E N Í**

Magistrát města Liberec, odbor životního prostředí, jako orgán ochrany přírody, příslušný dle § 76 odst. 1 písm. a) zákona č. 114/1992 Sb., o ochraně přírody a krajiny, ve znění pozdějších předpisů (dále jen „zákon“), dle ustanovení § 43 odst. 1 písm. b) zákona č. 500/2004 Sb., správní řád, ve znění pozdějších předpisů (dále jen „správní řád“),

### **o d k l á d á**

řízení v části věci o povolení kácení **2 ks dubů zimních** (v žádosti č. 44 a 45) o obvodech kmenů 63 cm a 63 cm, vše měřeno ve výšce 130 cm nad zemí, rostoucích na pozemku p.č. 1941 v k.ú. Vesec u Liberce v ulici Chatařská, protože ke kácení těchto dřevin není třeba povolení dle § 3 písm. d) vyhlášky č. 189/2013 Sb., o ochraně dřevin a povolování jejich kácení, ve znění pozdějších předpisů. Předmětný pozemek je ve vlastnictví právnické osoby Povodí Labe s.p., IČ: 70890005, se sídlem Víta Nejedlého 951, 500 03 Hradec Králové (dále jen „žadatel“).

### **Odůvodnění usnesení:**

Správní orgán obdržel dne 3. 2. 2023 od žadatele, který je na základě doložené plné moci zastoupen právnickou osobou Vodní díla-TBD a.s., IČ: 49241648, se sídlem Hyberská 1617/40, 110 00 Praha, žádost o povolení kácení 33 ks dřevin rostoucích mimo les dle § 8 odst. 6 zákona v souvislosti se stavbou Vesecký rybník, zvýšení retenční funkce rekonstrukcí přelivu a spodních výpustí, SO 01 až SO

05 v k.ú. Vesec u Liberce. Záměrem žadatele je oprava a odbahnění stávajícího vodního díla – Veseckého rybníka tak, aby byla zajištěna jeho bezpečnost při povodních. Stavbou dále dojde k obnovení funkce nádrže, k zajištění bezproblémové funkce spodní výpusti a ke stabilizaci tělesa hráze. V žádosti jsou zahrnuty i 2 ks dubů o obvodech kmenů 63 cm a 63 cm, měřeno ve výšce 130 cm nad zemí, rostoucích na pozemku p.č. 1941 v k.ú. Vesec u Liberce.

Dle vyhlášky č. 189/2013 Sb., o ochraně dřevin a povolování jejich kácení ve znění pozdějších předpisů, ustanovení § 3 písm. a) není třeba povolení ke kácení pro dřeviny o obvodu kmene do 80 cm ve výšce 130 cm nad zemí. Vzhledem k tomu, že na předmětné dřeviny není třeba povolení ke kácení podle § 8 odst. 6 zákona, bylo učiněno podání, k jehož vyřízení není věcně příslušný žádný správní orgán. Z tohoto důvodu správní orgán, v souladu s ustanovením § 43 odst. 1 písm. b) správního řádu, část žádosti týkající se těchto dubů odložil.

Z výše uvedených důvodů rozhodl správní orgán tak, jak je uvedeno ve výrokové části usnesení.

#### **Poučení o odvolání:**

Proti tomuto usnesení se lze podle § 76 odst. 5 správního řádu odvolat do 15 dnů ode dne jeho doručení ke Krajskému úřadu Libereckého kraje, a to podáním učiněným u Magistrátu města Liberec, odboru životního prostředí. Podle § 76 odst. 5 správního řádu odvolání nemá odkladný účinek.

za správnost vyhotovení: *Ing. Eva Vacková*

**Ing. Jaroslav Rašín, v.r.**  
vedoucí odboru životního prostředí

#### **Obdrží datovou zprávou:**

1. Vodní díla-TBD a.s., Hybernská 1617/40, 110 00 Praha, IDDS: yu8gxtd

#### **Obdrží interně:**

2. Vodoprávní úřad, zde

- Spis -



# MAGISTRÁT MĚSTA LIBEREC

Odbor životního prostředí

nám. Dr. E. Beneše 1/1, 460 59 Liberec

## Obdrží dle rozdělovníku

Váš dopis značky / ze dne	Naše značka	Vyřizuje / telefon	Liberec
	CJ MML 029424/23	Ing. Kazdová/485 244 887	31.1.2023
	SZ CJ MML 015453/23/5		
Počet listů 2	Počet příloh 0	Počet listů, sv. příloh 0	

Věc: **Závazné stanovisko k zásahu do významného krajinného prvku Vesecký rybník**

Magistrát města Liberec, odbor životního prostředí (dále jen „MML-OŽP“), jako orgán ochrany přírody dle ustanovení § 75 odst. 1 písm. c) zákona č. 114/1992 Sb., o ochraně přírody a krajiny, ve znění pozdějších předpisů (dále jen „zákon“), příslušný dle § 77 odst. 1 písm. a) zákona, na základě žádosti Povodí Labe s.p., IČ: 70890005, se sídlem Víta Nejedlého 951, 500 03 Hradec Králové, (dále jen „žadatel“), v souladu s § 4 odst. 2 zákona

### **vydává souhlas**

**k zásahu do významného krajinného prvku (dále jen „VKP“) – Veseckého rybníka (správcem je žadatel) v ulici Chatařská v k.ú. Vesec u Liberce.**

K zásahu byla předložena projektová dokumentace „Vesecký rybník, zvýšení retenční funkce rekonstrukcí přelivu a spodních výpustí, SO 01 bezpečnostní přeliv, SO 02 spodní výpust, SO 03 těleso hráze, SO 04 komunikace na hrázi, SO 05 úprava PB a vstup do vody, p.p.č. 1940/2, 1939, 1937, 1936, 1941, 987/6, 1744, 1931, 1934, 1935, 1656/1 v k.ú. Vesec u Liberce“

### **Zásah spočívá:**

- 1) Ve vypuštění a následném odbahnění Veseckého rybníka.
- 2) V odstranění stávajícího bezpečnostního přelivu a stavba nového ( SO 01).
- 3) V kácení 38 ks dřevin.
- 4) Ve výsadbě 20 ks stromů.

### **Souhlas se vydává za následujících podmínek:**

1. Místo stavby bude zabezpečeno proti úniku stavebních hmot (především cementových směsí) do rybníka a kontaktu hmot s vodou (cementové směsi způsobují otravu vodních organismů), zajímkováním úseku stavby.
2. Dno bezpečnostního přelivu bude osazeno balvany, které budou tvořit proudná místa.
3. Dřeviny o obvodech kmenů ve výšce 130 cm nad zemí nad 80 cm lze kácet až po vydání souhlasného závazného stanoviska ke kácení dřevin rostoucích mimo les.
4. Kácení veškerých dřevin může být provedeno v období vegetačního klidu tj. **od 1. 10. do 15. 3.** běžného roku.
5. V blízkosti dřevin, které v lokalitě zůstanou zachovány, je třeba respektovat podmínky na ochranu dřevin dle české normy ČSN 83 9061 z února 2006 na ochranu stromů, porostů a vegetačních ploch při stavebních pracích.

Stránka 1 | 3

6. Náhradní výsadba 20 ks stromů bude provedena dle Arboristických standardů – Výsadba stromů – SPPK A02 001:2013 zpracovaných Agenturou ochrany přírody a krajiny. Bližší specifikace náhradní výsadby (druhy, umístění) bude určena v závazném stanovisku ke kácení dřevin rostoucích mimo les.
7. Následná péče o výsadbu bude minimálně po dobu 5 let od výsadby.

### **Odůvodnění:**

Správní orgán obdržel dne 15. 1. 2023 od žadatele, který je na základě doložené plné moci zastoupen právnickou osobou Vodní díla-TBD a.s., IČ: 49241648, se sídlem Hyberská 1617/40, 110 00 Praha, žádost o závazné stanovisko dle § 4 odst. 2 zákona v souvislosti se stavbou Vesecký rybník, zvýšení retenční funkce rekonstrukcí přelivu a spodních výpustí, SO 01 až SO 05 v k.ú. Vesec u Liberce dle dokumentace, kterou zpracoval Ing. Vítězslav Pytelka z firmy Vodní díla-TBD a.s. v lednu 2022 jako projekt č. P 3018/20. Záměrem žadatele je oprava a odbahnění stávajícího vodního díla – Veseckého rybníka tak, aby byla zajištěna jeho bezpečnost při povodních. Stavbou dále dojde k obnovení funkce nádrže, k zajištění bezproblémové funkce spodní výpusti a ke stabilizaci tělesa hráze.

K žádosti byl předložen „Biologický průzkum – Vesecký rybník“ z roku 2021 a rozhodnutí Krajského úřadu Libereckého kraje (dále jen „KÚLK“) o udělení výjimky ze základních ochranných podmínek zvláště chráněných druhů dle § 56 zákona č.j.: KULK 683/2023 ze dne 9. 1. 2023.

Správní orgán uvádí, že významné krajinné prvky jsou ekologicky, geomorfologicky nebo esteticky hodnotné části krajiny utvářející její typický vzhled nebo přispívají k udržení její stability. Významné krajinné prvky jsou chráněny před poškozováním a ničením. Využívají se pouze tak, aby nebyla narušena jejich obnova a nedošlo k ohrožení nebo oslabení jejich stabilizační funkce.

Realizací záměru (hlavně vypuštěním rybníka) dojde k oslabení ekologicko-stabilizační funkce předmětného VKP. Ale vzhledem k tomu, že se bude jednat pouze o dočasný stav, lze konstatovat, že pokud bude záměr realizován v souladu s předloženou dokumentací a za podmínek uvedených v tomto závazném stanovisku, bude dopad na ekologicko-stabilizační funkci předmětného VKP minimalizován a stavba bude mít v konečném důsledku naopak pozitivní přínos pro zlepšení ekologicko-stabilizační funkce Veseckého rybníka. Opravou a odbahněním VKP povede k zachování stávající vodní plochy, která by bez realizace záměru v budoucnu postupně zanikla.

Kácením dřevin, které tvoří jenom malou část zeleně v předmětné lokalitě, nedojde k ohrožení či oslabení ekologicko-stabilizační funkce VKP. Naopak výsadbou dřevin domácích druhů přírodě blízkým způsobem dojde ke zvýšení biodiverzity a k celkovému zvýšení ekologické stability předmětného území.

Vesecký rybník je součástí územního systému ekologické stability (dále jen „ÚSES“) – lokálního biokoridoru. Zákonná ochrana ÚSES je v tomto případě totožná s ochranou VKP.

### **K podmínkám závazného stanoviska:**

Z hlediska obecné ochrany, kdy všechny druhy rostlin a živočichů jsou chráněny před zničením a poškozováním, které by mohlo vést k ohrožení druhů na bytí, k narušení rozmnožovacích schopností druhů, zániku populace druhů nebo zničení ekosystému, jehož jsou součástí, uložil správní orgán pro realizaci výše uvedených činností podmínky č. 1

MML-OŽP v podmínce č. 2 stanovil osazení bezpečnostního přelivu balvany. Tímto opatřením se vytvoří podmínky pro protiproudovou migraci ryb a dalších vodních živočichů a tím dojde k zajištění dobrého ekologického stavu VKP.

Podmínka č. 3 vychází z usnesení § 8 odst. 6 zákona.

MML-OŽP v podmínce č. 4 stanovil dobu kácení dřevin, s ohledem na období vegetačního klidu dřevin, kdy dochází k jejich přirozenému útlumu fyziologických a ekologických funkcí, s ohledem na § 5a odst. 1 zákona (je zakázáno usmrcovat volně žijící ptáky a poškozovat nebo ničit jejich hnízda, vyrušovat je během rozmnožování a odchovu mláďat) a s ohledem na vydané rozhodnutí KÚLK.

Podmínka č. 5 vychází z ustanovení § 7 odst. 1 zákona, dle kterého jsou dřeviny chráněny před poškozováním a ničením.

MML-OŽP v podmínkách č. 6 a 7 stanovil povinnost náhradní výsadby z důvodu posílení ekologicko-stabilizační funkce VKP Vesecký rybník, který je zároveň funkčním lokálním biokoridorem.

Správní orgán uvádí, že významné krajinné prvky jsou ekologicky, geomorfologicky nebo esteticky hodnotné části krajiny utvářející její typický vzhled nebo přispívají k udržení její stability. Významné krajinné prvky jsou chráněny před poškozováním a ničením. Využívají se pouze tak, aby nebyla narušena jejich obnova a nedošlo k ohrožení nebo oslabení jejich stabilizační funkce.

Z výše uvedených důvodů správní orgán vydal souhlasné stanovisko k zásahu do předmětných VKP.

**Upozornění: Závazné stanovisko nenahrazuje povolení ke kácení dřevin rostoucích mimo les dle § 8 odst. 6 zákona a vyhlášky č. 189/2013 Sb., o ochraně dřevin a povolování jejich kácení, kterou se provádějí některá ustanovení zákona.** Žádost o povolení kácení podává vlastník pozemků, případně nájemce se souhlasem vlastníka, v tomto případě je příslušný MML-OŽP.

#### **Poučení:**

Podle ustanovení § 149 správního řádu není závazné stanovisko samostatným rozhodnutím a nelze se proti němu odvolat. Obsah závazného stanoviska je závazný pro výrokovou část rozhodnutí vydaného podle zvláštních předpisů. Proti obsahu závazného stanoviska se lze odvolat v rámci odvolání proti rozhodnutí stavebního úřadu.

*za správnost vyhotovení: Ing. Eva Vacková*

**Ing. Jaroslav Rašín, v.r.**  
vedoucí odboru životního prostředí


#### **Obdrží datovou zprávou:**

1. Český rybářský svaz, Severočeský územní svaz, Střekovské nábřeží 975/51, 400 03 Ústí nad Labem, IDDS: du93uyp
2. Vodní díla-TBD a.s., Hybernská 1617/40, 110 00 Praha, IDDS: yu8gxtd

#### **Obdrží interně:**

3. Vodoprávní úřad, zde

- Spis -



městské lesy liberec p.o.

Lidové sady 425/1, 460 01 Liberec 1

VODNÍ DÍLA – TBD a.s.  
Hybernská 1617/40  
110 00 Praha 1

**Naše značka:**

**Vyřizuje/kontakt:**

**V Liberci dne:**

Jiří Bliml/ 602171377

11.1.2023

**Věc: Stanovisko k žádosti o trvalé odnětí z PUPFL a se stavbou do 50 m od hranice lesa**

**Souhlasíme** se stavbou „Vesecký rybník – Zvýšení retenční funkce rekonstrukcí bezpečnostního přelivu a spodních výpustí“ do 50 m od hranice lesa ve vlastnictví statutárního města Liberec a s trvalým odnětím lesního pozemku s p.č. 1935 z PUPFL dle PD.

S pozdravem

Městské lesy Liberec, p.o.  
Lidové sady 425/1  
460 01 Liberec 1  
tel.: +420 602 171 377  
IČ: 72053984, DIČ: CZ72053984  
www.mestske-lesy-liberec.cz

  
**Bc. Jiří Bliml**  
ředitel organizace



# MAGISTRÁT MĚSTA LIBEREC

Odbor životního prostředí

nám. Dr. E. Beneše 1/1, 460 59 Liberec

**Povodí Labe s. p.  
Víta Nejedlého 951/8  
Hradec Králové  
500 03**

Váš dopis značky / ze dne

Naše značka

Vyřizuje / telefon

Liberec

CJ MML 009038/23

Ing. Nosková/485 244 868

12.1.2023

SZ CJ MML 266573/22/2

Počet listů 1

Počet příloh 0

Počet listů, sv. příloh 0

## Z Á V A Z N Ě   S T A N O V I S K O

### Souhlas s vydáním rozhodnutí dle zvláštních předpisů

Magistrát města Liberec, odbor životního prostředí (dále jen „správní orgán“) jako orgán státní správy lesů podle ust. § 47 odst. 1 písm. a) zákona č. 289/1995 Sb., o lesích a o změně a doplnění některých zákonů v platném znění (dále jen „lesní zákon“) příslušný podle ust. § 48 odst. 2 písm. c) lesního zákona dle § 14 odst. 2 téhož zákona

## S O U H L A S Í

s vydáním rozhodnutí dle zvláštních předpisů pro stavbu „**Vesecký rybník, zvýšení retenční funkce rekonstrukcí přelivu a spodních výpustí**“ SO 01 – SO 05 DUR + DSP zpracovatele Vodní díla - TBD, a. s., Hyberská 1617/40, 110 00 Praha 1, IČ 492 41 648, DIČ CZ 492 41 648, kterou bude dotčen mimo jiné i pozemek určený k plnění funkcí lesa p. č. 1935 v k. ú. Vesec u Liberce. Stavbou budou rovněž dotčeny pozemky do 50 m od okraje lesa (p. p. č. 1932, 1935, 1945, 1949 a 1946/1 v k. ú. Vesec u Liberce).

### Souhlas je vydáván za následujících podmínek:

- Konečné povolení a realizace stavby jsou možné až po nabytí právní moci rozhodnutí, kterým bude povoleno trvalé odnětí plnění funkcí lesa stavbou dotčené části lesního pozemku p. č. 1935 v k. ú. Vesec u Liberce. Celková výměra k trvalému odnětí z PUPFL je v rozsahu 5 m<sup>2</sup>.

### Odůvodnění

Správní orgán obdržel dne 14. 12. 2022 žádost o vydání závazného stanoviska k rozhodnutí dle zvláštních předpisů pro stavbu Vesecký rybník, zvýšení retenční funkce rekonstrukcí přelivu a spodních výpustí, kterou bude dotčen mimo jiné i pozemek určený k plnění funkcí lesa p. č. 1935 v k. ú. Vesec u Liberce. Stavbou budou rovněž dotčeny pozemky do 50 m určené k plnění funkce lesa p. p. č. 1932, 1935, 1945, 1949 a 1946/1 v k. ú. Vesec u Liberce.

Stavba se skládá z 5 stavebních objektů - těžiště prací spočívá ve vybudování nového bezpečnostního přelivu (SO 01 Bezpečnostní přeliv), vybudování nového objektu spodní výpusti (SO 02 Spodní výpust'), dosypání návodního, vzdušního svahu a koruny hráze (SO 03 Těleso hráze), konstrukce vozovky Veseckého rybníka (SO 04 Komunikace na hrázi) a úprava pravého břehu a vstupu do vody v okolí bezpečnostního přelivu (SO 05 Úprava PB a vstup do vody).

Stránka 1 | 2



Realizací stavby dojde k vybudování dostatečně kapacitního přelivu, ke stabilizaci odtokových poměrů ze stávajícího vodního díla Vesecký rybník a jeho zabezpečení před povodněmi s dobou opakování 100 let.

Současný nevyhovující technický stav funkčních objektů stávajícího vodního díla spočívá v chybějící spodní výpusti a bezpečnostní přeliv není dostatečně kapacitní pro převedení povodňových průtoků. Nádrž řešeného rybníka je v současné době hojně zarostlá vegetací (rákos, náletové dřeviny) a zanesená usazeninami.

Změnou stavby (rekonstrukcí) stávajícího vodního díla se zajistí zejména bezpečnost hráze při povodních a bezproblémová funkce spodní výpusti a stabilizace tělesa hráze. Dále dojde k obnově funkce nádrže a zlepšení podmínek hospodaření na rybníku. Stavba nebude působit negativně na krajinný ráz, nebude mít žádný větší vliv na přírodu a nebude mít negativní vliv na odtokové poměry v daném území.

Celková výměra k trvalému odnětí plnění funkcí lesa stavbou dotčené části lesního pozemku p. č. 1935 v k. ú. Vesec u Liberce je 5 m<sup>2</sup>.

Při vydávání závazných stanovisek podle § 14 odst. 2 lesního zákona správní orgán posuzuje především možný negativní vliv zamýšlených staveb na lesní pozemky, lesní porosty na nich a jejich řádné obhospodařování a plnění funkcí lesa. Protože se jedná o rekonstrukci stávající stavby vodního díla, dospěl správní orgán k závěru, že stavba nebude mít významný negativní dopad na zájmy chráněné lesním zákonem oproti dosavadnímu stavu.

Při posuzování záměru správní orgán významnou měrou přihlížel k faktu, že stavba má veřejně prospěšný charakter a stavbu není možné realizovat bez přímého dotčení lesa. Z hlediska dopadů na mimoprodukční funkce lesa (zejména vodoochranné, klimatické a rekreační) a další obecně ekologické charakteristiky zájmového území bude realizace záměru též zjevným přínosem a tedy žádoucí. Skutečné negativní dopady stavby na zájmy chráněné lesním zákonem budou minimální a budou úměrné přínosu plynoucímu z realizované stavby. Z uvedených důvodů správní orgán s realizací stavby souhlasí. Protože se však stavba dotýká i přímo lesního pozemku, vyžaduje záměr povolení výjimky ze zákazu využít lesní pozemek k jiným účelům, než je jeho účelné obhospodařování podle lesního zákona, tedy vyžaduje povolení odnětí dotčené části lesního pozemku plnění funkcí lesa dle § 13 odst. 1 lesního zákona.

#### **Poučení o opravném prostředku**

Proti tomuto závaznému stanovisku se nelze samostatně odvolat. Proti obsahu závazného stanoviska je možné směřovat odvolání podané proti rozhodnutí, které bude na základě tohoto závazného stanoviska vydáno.

**Ing. Jaroslav Rašín, v. r.**  
vedoucí odboru životního prostředí

**Za správnost vyhotovení: Ing. Eva Vacková**

**Rozdělovník:**

**Obdrží datovou zprávou:**

- Vodní díla – TBD a. s., IČ 49241648, Hybernská 1617/40, Nové Město, Praha 1, 110 00, IDDS: yu8gxtd

**Interně:**

- Magistrát města Liberec, odbor životního prostředí – vodoprávní úřad
- Magistrát města Liberec, stavební úřad
- spis

Stránka 2 | 2





# MAGISTRÁT MĚSTA LIBEREC

Odbor životního prostředí

nám. Dr. E. Beneše 1/1, 460 59 Liberec

**VODNÍ DÍLA - TBD a.s.**  
**Hyberská 1617/40**  
**110 00 Praha 1**

Váš dopis značky / ze dne

Naše značka

Vyřizuje / telefon

Liberec

CJ MML 271683/22

Ing. Russig/485 244 882

21.12.2022

SZ CJ MML 266574/22

Počet listů 1

Počet příloh 0

Počet listů, sv. příloh 0

## vyjádření

Magistrát města Liberec – odbor životního prostředí, jako orgán státní správy v oblasti nakládání s odpady, příslušný dle ust. § 146 odst. 3 písm. b) zákona č. 541/2020 Sb., o odpadech, v platném znění (dále jen „zákon o odpadech“) v souladu s ust. § 154 zákona č. 500/2004 Sb., správní řád, v platném znění

### vydává souhlas

ke změně dokončené stavby:

**„Vesecký rybník – zvýšení retenční funkce rekonstrukcí přelivu a spodních výpustí“**

na pozemcích p. č. 1940/2, 1939, 1937, 1936, 1941, 987/6, 1744, 1931, 1934, 1935 a 1656/1 v k. ú. Vesec u Liberce.

Podle předložené žádosti a projektové dokumentace dojde k rekonstrukci hráze a funkčních objektů Veseckého rybníku (bezpečnostní přeliv, spodní výpust, těleso hráze, komunikace na hrázi, úprava PB a vstup do vody). V rámci rekonstrukce dojde k odstranění stávající konstrukce bezpečnostního přelivu (železobeton, ocelové potrubí), k odstranění části kamenné dlažby do betonu v místě skluzu od přelivu (beton, kámen), k odstranění spár a uvolněných kamenů ponechané části kamenné dlažby skluzu od přelivu (beton, kámen) a k odstranění asfaltobetonového krytu na koruně hráze včetně lože (asfaltobeton, drcené kamenivo). Při výstavbě se předpokládá vznik odpadu kat. č. 15 01 01 Papírové a lepenkové obaly, kat. č. 15 01 02 Plastové obaly, kat. č. 15 01 04 Kovové obaly, kat. č. 17 01 01 Beton, kat. č. 17 01 02 Cihly, kat. č. 17 02 01 Dřevo, kat. č. 17 02 03 Plasty, podsk. 17 04 Kovy (včetně jejich slitin), kat. č. 17 05 04 Zemina a kamení neuvedené pod číslem 17 05 03, kat. č. 17 09 04 Směsné stavební a demoliční odpady neuvedené pod čísly 17 09 01, 17 09 02 a 17 09 03 a kat. č. 20 03 01 Směsný komunální odpad. Přehled odpadů z demolic: ocel 1700 kg (odpadní potrubí), ocel 150 kg (zábradlí), železobeton 163 m<sup>3</sup> a kámen 163 m<sup>3</sup> (odpadní koryto, nátokové a výtokové čelo), kámen 300 m<sup>3</sup> a zemina 150 m<sup>3</sup> (těleso hráze), drcené kamenivo 73 m<sup>3</sup> a asfalt 44 m<sup>3</sup> (komunikace). Drcené kamenivo bude pokud možno využito pro obnovu lože komunikace, nebo na podsyp opevnění návodního svahu. Ostatní druhy odpadů budou předány v souladu s platnou legislativou. Bilance zemních prací na stavbě není vyrovnaná, na dosypání tělesa hráze bude potřeba přivést vhodnou zeminu. Před začátkem stavebních prací bude provedeno odbahnění nádrže Veseckého rybníka. Dle projektové dokumentace byly provedeny zkušební laboratoří odběry vzorků usazenin, směsný vzorek byl analyzován. Provedené testy dokladují podlimitní hodnoty nejvýše přípustných koncentrací škodlivin ve vytěžených usazeninách ve vodních nádržích a koryt vodních toků dle vyhlášek č. 257/2009 Sb. a

Stránka 1 | 2

Telefon  
485 243 111

IČ  
00262978

Elektronická podatelna  
posta@magistrat.liberec.cz

E-mail  
info@magistrat.liberec.cz

Web  
www.liberec.cz

Datová schránka statutárního města Liberec  
(Magistrátu města Liberec) ID 7c6by6u

č. 387/2016 Sb. Odebraný materiál ze dna nádrže Veseckého rybníka splňuje podmínky pro uložení na zemědělskou půdu.

Správní orgán upozorňuje:

- Původce odpadu je povinen nakládat s odpady vznikajícími v průběhu stavební činnosti v souladu se zákonem o odpadech a souvisejícími právními předpisy, při odstraňování stavby dodržet postup pro nakládání s vybouranými stavebními materiály určenými pro opětovné použití, vedlejšími produkty a stavebními a demoličními odpady tak, aby byla zajištěna nejvyšší možná míra jejich opětovného použití a recyklace, tzn. zamezit mísení vybouraného recyklovatelného a opětovně použitelného odpadu s jiným odpadem a zejména s nebezpečným odpadem.
- Původce stavebního a demoličního odpadu, které sám nezpracuje, má povinnost mít jejich předání v odpovídajícím množství zajištěno písemnou smlouvou před jejich vznikem.
- Doklady o využití odpadů ze stavby nebo jejich předání oprávněným osobám, včetně písemné smlouvy o zajištěném předání před jejich vznikem, musí být předloženy na vyžádání správního orgánu.

### ODŮVODNĚNÍ

Magistrát města Liberec – odbor životního prostředí obdržel dne 14. 12. 2022 žádost Povodí Labe, s. p., Víta Nejedlého 951/8, 500 03 Hradec Králové, IČ: 70890005 (zastoupeného společností VODNÍ DÍLA - TBD a.s., Hyberská 1617/40, 110 00 Praha 1, IČ: 49241648 o vydání vyjádření z hlediska nakládání s odpady ke změně dokončené stavby „Vesecký rybník – zvýšení retenční funkce rekonstrukcí přelivu a spodních výpustí“.

Správní orgán po posouzení žádosti a prostudování projektové dokumentace dospěl k závěru, že se jedná o záměr z hlediska zákona o odpadech přípustný, a proto vydal souhlasné vyjádření.

**Ing. Jaroslav Rašín v.r.**  
vedoucí odboru životního prostředí

#### Rozdělovník:

- 1) VODNÍ DÍLA - TBD, a.s. – IDDS: yu8gxtd
- 2) Magistrát města Liberec - odbor stavební úřad (na vědomí)
- 3) spis

Za správnost vyhotovení: Ing. František Russig



## KRAJSKÝ ÚŘAD LIBERECKÉHO KRAJE

odbor životního prostředí a zemědělství

VODNÍ DÍLA – TBD a.s.  
Hyberská 1617/40  
Nové Město  
110 00 PRAHA 1

Váš dopis značky/ze dne  
/ 7. 12. 2022

Naše značka  
KULK 89771/2022

Vyřizuje/linka  
Švecová/385  
pavlina.svecova@kraj-lbc.cz

Liberec  
20. prosinec 2022

### **„Vesecký rybník – odstranění nánosů, zvýšení retenční funkce rekonstrukcí přelivu a spodních výpustí“, k.ú. Vesec u Liberce, obec Liberec – souhrnné vyjádření**

Krajský úřad Libereckého kraje, odbor životního prostředí a zemědělství, posoudil žádost dle předložené projektové dokumentace pro společné povolení (DÚR + DSP) na akci „Vesecký rybník – odstranění nánosů, zvýšení retenční funkce rekonstrukcí přelivu a spodních výpustí“, k.ú. Vesec u Liberce, obec Liberec, kterou vypracovala spol. VODNÍ DÍLA – TBD a.s., Hyberská 1617/40, Nové Město, 110 00 Praha 1, v lednu 2022, z hledisek zájmů chráněných jednotlivými složkovými zákony a vydává následující souhrnné vyjádření:

#### Z hlediska ochrany ovzduší (Mgr. Bauerová):

Krajský úřad Libereckého kraje jako orgán ochrany ovzduší podle zákona č. 201/2012 Sb., o ochraně ovzduší, ve znění pozdějších předpisů, konstatuje, že záměr spočívá v odstranění nánosů, zvýšení retenční funkce rekonstrukcí přelivu a spodních výpustí Veseckého rybníka. Součástí záměru není zdroj znečišťování ovzduší. Zájmy ochrany ovzduší mohou být dotčeny pouze ve fázi výstavby, kdy je třeba uskutečňovat opatření proti nežádoucímu šíření prašnosti a znečišťování komunikací. Vzhledem k umístění záměru se v tomto směru významné obtěžování obyvatel neočekává. Komunikace a jejich okolí je třeba očišťovat vždy, pokud dojde k jejich znečištění.

Při splnění výše uvedeného orgán ochrany ovzduší se záměrem souhlasí.

#### Z hlediska ochrany přírody (Bc. Bulíř):

Krajský úřad Libereckého kraje, odbor životního prostředí a zemědělství (dále jen krajský úřad), jako orgán ochrany přírody příslušný podle ustanovení § 77a odst. 4 písm. o) zákona č. 114/1992 Sb., o ochraně přírody a krajiny, ve znění pozdějších předpisů (dále jen zákon), vydává v souladu s ustanovením § 45i odst. 1 zákona toto stanovisko:

**Záměr nemůže mít samostatně nebo ve spojení s jinými záměry významný negativní vliv na evropsky významné lokality a ptačí oblasti. Současně byl vyloučen významný negativní vliv záměru na předměty ochrany soustavy Natura 2000 a na její celistvost.**

T +420 485 226 111 E podatelna@kraj-lbc.cz

**Odůvodnění:**

Záměrem je odstranění nánosů, zvýšení retenční funkce rekonstrukcí přelivu a spodních výpustí Veseckého rybníka. Záměrem budou dotčeny pozemky p.č. 1934, 1931, 1933, 1935, 1941 a 1939 v k.ú. Vesec u Liberce. Vesecký rybník je napájen bezejmenným pravostranným přítokem Lučního potoka. Luční potok je evropsky významnou lokalitou Luční potok (dále jen EVL), jejímž předmětem ochrany je mihule potoční (*Lampetra planeri*). Záměr přímo do území této EVL nezasahuje, ale část toku může být ovlivněna v průběhu realizace záměru. Proto je nutné zajistit, aby nedošlo při odbahnění a stavební činnosti k znečištění vodního toku Veseckého potoka. Záměr vzhledem ke svému charakteru a lokalizaci nemůže mít na příznivý stav předmětu ochrany a celistvost této EVL ani na celkovou soudržnost soustavy Natura 2000 významný vliv.

Záměrem budou dotčeny biotopy zvláště chráněných druhů rostlin a živočichů. Krajský úřad dopisem č.j KULK 90396/2022 ze dne 12. 12. 2022 oznámil zahájení správní řízení ve věci povolení výjimky dle § 56 zákona.

**Z hlediska státní správy lesů (Ing. Beran):**

Dotčeným orgánem státní správy lesů je dle § 48 odst. 2 písm. c) zák. č. 289/1995 Sb. o lesích a o změně a doplnění některých zákonů, ve znění pozdějších předpisů (lesní zákon), Magistrát města Liberec.

**Z hlediska zájmů chráněných vodním zákonem (Mgr. Valečková):**

Dle posouzení předložené projektové dokumentace nebudou záměrem dotčeny kompetence Krajského úřadu Libereckého kraje, jako vodoprávního úřadu příslušného podle § 107 zákona č. 254/2001 Sb., o vodách a o změně některých zákonů (vodní zákon), ve znění pozdějších předpisů. Dle ustanovení § 106 odst. 1 zákona č. 254/2001 Sb., o vodách a o změně některých zákonů (vodní zákon), ve znění pozdějších předpisů, je z daného hlediska příslušným k vydání vyjádření obecní úřad obce s rozšířenou působností, tedy Magistrát města Liberec, odbor životního prostředí jako vodoprávní úřad.

**Z hlediska ochrany zemědělského půdního fondu (Ing. Brettschneiderová):**

Rekonstrukce vodního díla „Vesecký rybník“ je projektována jednak na nezemědělských pozemcích, ale také dle dokumentace na zemědělských pozemcích p. č 1940/2, 1656/1, 1240/4, 1940/4 v k.ú. Vesec u Liberce (v dokumentaci uvedeno nepatřičné katastrální území Ruda u Nového Stračecí). Příslušným orgánem ochrany zemědělského půdního fondu k vyřízení žádosti je dle § 15 písm. e) a j) zákona č. 334/1992 Sb., o ochraně zemědělského půdního fondu, ve znění pozdějších předpisů (dále jen „zákon o ochraně ZPF“), obecní úřad obce s rozšířenou působností, v tomto případě Magistrát města Liberec.

Upozornění: Při využití sedimentů na zemědělské půdě je potřeba postupovat podle § 3a zákona o ochraně ZPF.

**Z hlediska nakládání s odpady (Ing. Bláha):**

Podle § 146 odst. 3 písm. a) zákona č. 541/2020 Sb., o odpadech, je obecní úřad obce s rozšířenou působností příslušný k vydání závazného stanoviska k terénním úpravám a k odstranění stavby podléhající ohlášení nebo povolení podle stavebního zákona z hlediska nakládání s odpady nebo vedlejšími produkty. Obecní úřad obce s rozšířenou působností dále

vydává vyjádření dle § 146 odst. 3 písm. b) téhož zákona z hlediska nakládání s odpady ke změně dokončené stavby podléhající ohlášení nebo povolení podle stavebního zákona. V ostatních případech se vyjádření ani závazné stanovisko podle zákona č. 541/2020 Sb., o odpadech, pro účely řízení podle stavebního zákona nevydává.

Vyjádření z hlediska posouzení vlivů na životní prostředí (Mgr. Nevečeřal):

Krajský úřad, jako věcně příslušný úřad podle § 3 písm. f) a podle § 22 zákona č. 100/2001 Sb., o posuzování vlivů na životní prostředí, ve znění pozdějších předpisů (dále jen zákon), posoudil předložený záměr ve smyslu § 4 tohoto zákona a vydává následující vyjádření:

Záměrem je odbahnění rybníka a rekonstrukce hráze, včetně výpustního objektu a přepadu hráze. Realizací záměru nedojde k navýšení stálého ani retenčního objemu rybníka. Původní i cílová kapacita nádrže je 46 210 m<sup>3</sup> při normální hladině a 63 065 m<sup>3</sup> při maximální hladině.

Z uvedených skutečností vyplývá, že předložený záměr je rekonstrukcí stávajícího záměru, podlimitního k bodu č. 65 přílohy č. 1 zákona – „*Vodní nádrže a jiná zařízení určená k akumulaci vody nebo k dlouhodobé retenci vody, pokud objem akumulované vody dosahuje nebo přesahuje stanovený limit (100 tis. m<sup>3</sup>).*“. Realizací záměru nedojde k navýšení projektované kapacity nádrže, není tedy naplněno ustanovení § 4 odst. 1 písm. e) zákona.

Významný vliv záměru na evropsky významné lokality a ptačí oblasti byl vyloučen výše.

Vzhledem k výše uvedeným skutečnostem, včetně vyjádření z hlediska ochrany přírody, záměr nenaplní ustanovení § 4 odst. 1 zákona, a tedy nepodléhá posuzování podle zákona.

Z hlediska prevence závažných havárií (Ing. Švecová):

Z hlediska zákona č. 224/2015 Sb., o prevenci závažných havárií, ve znění pozdějších předpisů (dále zákon), se záměr „Vesecký rybník – odstranění nánosů, zvýšení retenční funkce rekonstrukcí přelivu a spodních výpustí“ nedotýká zájmů chráněných tímto zákonem.

S pozdravem

RNDr. Jitka Šádková  
vedoucí odboru životního prostředí a zemědělství



## KRAJSKÝ ÚŘAD LIBERECKÉHO KRAJE

odbor životního prostředí a zemědělství

DS

VODNÍ DÍLA – TBD a.s.  
Hyberská 1617/40  
110 00 PRAHA 1

Statutární město Liberec  
nám. Dr. E. Beneše 1/1  
460 01 LIBEREC

Číslo jednací  
KULK 683/2023  
OPŽP 1508/2022

Oprávněná osoba/linka/email  
Bc. Bulír/359  
pavel.bulir@kraj-lbc.cz

Liberec  
9. ledna 2023

## ROZHODNUTÍ

Krajský úřad Libereckého kraje, odbor životního prostředí a zemědělství (dále jen krajský úřad), jako orgán ochrany přírody, příslušný podle ustanovení § 75 a § 77a odst. 5 písm. h) zákona č. 114/1992 Sb., o ochraně přírody a krajiny, ve znění pozdějších předpisů (dále jen zákon), posoudil žádost společnosti VODNÍ DÍLA – TBD a.s., se sídlem Hyberská 1617/40, 110 00 Praha 1, IČ: 49241648, která na základě plné moci zastupuje Povodí Labe, s.p., se sídlem Víta Nejedlého 951/8, Slezské Předměstí, 500 03 Hradec Králové, IČ: 70890005 (dále jen žadatel), o povolení výjimky ze základních ochranných podmínek zvláště chráněných druhů rostlin a živočichů dle přílohy č. II a III č. 395/1992 Sb., kterou se provádějí některá ustanovení zákona, ve znění pozdějších předpisů (dále jen vyhláška). Povolení výjimky je požadováno pro záměr „Oprava a odbahnění Veseckého rybníka“.

Krajský úřad, jako příslušný orgán ochrany přírody, podle ustanovení § 56 odst. 1 a odst. 2 písm. b) a c) zákona

### **povoluje žadateli výjimku**

A) ze základních ochranných podmínek zvláště chráněného druhu rostliny v kategorii ohrožených dle přílohy č. II vyhlášky pro **vachtu trojlistou** (*Menyanthes trifoliata*), uvedených v ustanovení § 49 odst. 1 zákona, a to ze zákazu škodlivě zasahovat do jejich přirozeného vývoje a jejich biotopu a dále ze zákazu tyto rostliny vykopávat, poškozovat, ničit nebo jinak je rušit ve vývoji,

B) ze základních ochranných podmínek zvláště chráněných druhů živočichů v kategorii silně ohrožených a ohrožených dle přílohy č. III vyhlášky, uvedených v ust. § 50 odst. 2 zákona, konkrétně ze zákazu škodlivě zasahovat do přirozeného vývoje a ze zákazu chytat, rušit, zraňovat a usmrcovat a také ničit, poškozovat a přemísťovat užívaná sídla těchto zvláště chráněných druhů živočichů:

### **silně ohrožených:**

T +420 485 226 111 E podatelna@kraj-lbc.cz

**modrásek bahenní** (*Maculinea nausithous*), **škeble rybničná** (*Anodonta cygnea*),

ohrožených:

**ropucha obecná** (*Bufo bufo*), **užovka obojková** (*Natrix natrix*).

C) ze základních ochranných podmínek zvláště chráněných druhů živočichů v kategorii silně ohrožených a ohrožených dle přílohy č. III vyhlášky, uvedených v ust. § 50 odst. 2 zákona, konkrétně ze zákazu škodlivě zasahovat do přirozeného vývoje a rušit tyto zvláště chráněné druhy živočichů:

silně ohrožených:

**ledňáček říční** (*Alcedo atthis*), **pisík obecný** (*Actitis hypoleucos*),

ohrožených:

**rorýs obecný** (*Apus apus*), **ťuhýk obecný** (*Lanius collurio*).

Výjimka se povoluje pro záměr „Oprava a odbahnění Veseckého rybníka“, kterým budou dotčeny pozemky v k.ú. Vesec u Liberce (viz projektové dokumentace Vesecký rybník, zvýšení retenční funkce rekonstrukcí přelivu a spodních výpustí a Vesecký rybník – odstranění nánosů, které vypracovali Ing. V. Pytelka a Ing. F. Betlach.

Výjimka se uděluje za následujících podmínek:

- 1) Záměr bude realizován v souladu s projektovými dokumentacemi „Vesecký rybník, zvýšení retenční funkce rekonstrukcí přelivu a spodních výpustí, P 3018/20, 01/2022“ a „Vesecký rybník – odstranění nánosů, P 3018/20, 07/2021“, které vypracovali Ing. V. Pytelka, Ing. F. Betlach. O případných změnách, které by mohly souviset s ochranou zvláště chráněných druhů rostlin a živočichů (dále jen ZCHD), bude krajský úřad předem informován a budou s ním projednány a případně schváleny.
- 2) Žadatel zajistí a bude financovat v průběhu realizace záměru činnost odborně způsobilé osoby (autorizované k provádění biologického hodnocení dle § 67 zákona), která bude provádět biologický dozor v záměrem dotčeném prostoru. Biologický dozor bude během realizace záměru zajišťovat a dohlížet na ochranu jedinců předmětných ZCHD a jejich biotopů a bude minimalizovat negativní vlivy záměru na ně, v případě potřeby zajistí provedení záchranného transferu (např. ropuchy a škeble). Před zahájením záměru bude krajskému úřadu oznámeno jméno této odborně způsobilé osoby.
- 3) Před zahájením realizace záměru bude vymezena plocha s výskytem vachty trojlisté. Do této plochy bude zasahováno pouze v nezbytném případě tak, aby byl minimalizován negativní vliv na tento zvláště chráněný druh rostliny nebo bude zajištěn její transfer.
- 4) Vypouštění vody z Veseckého rybníka v souvislosti s realizací záměru bude zahájeno až po období rozmnožování obojživelníků (od 15. 3. do 31. 7. běžného roku) a dokončeno do konce září, tedy v období od 1. 8. do 30. 9. běžného roku.
- 5) V souvislosti se zajištěním provádění kontroly (§ 56 odst. 7 zákona) bude žadatel v dostatečném předstihu (alespoň týden předem) písemně nebo e-mailem informovat krajský úřad o termínu zahájení kácení dřevin, vypouštění rybníka, terénních prací,



- vybudování dočasného přejezdu přes Luční potok a vymezení plochy s výskytem vachty trojlisté.
- 6) Držitel výjimky každoročně do 31. 12. roku, v kterém bude probíhat realizace záměru, nahlásí krajskému úřadu vzniklé skutečnosti v souvislosti s realizací záměru (např. počty pozorovaných jedinců, počty transferovaných jedinců výše uvedených ZCHD atd.).
  - 7) Výjimka je platná do 31. 12. 2026.

Účastník správního řízení podle § 27 odst. 1 zákona č. 500/2004 Sb., správního řádu, ve znění pozdějších předpisů (dále jen správní řád):

Povodí Labe, s.p., se sídlem Víta Nejedlého 951/8, Slezské Předměstí, 500 03 Hradec Králové, IČ: 70890005, který na základě plné moci zastupuje společnost VODNÍ DÍLA – TBD a.s., se sídlem Hybernská 1617/40, 110 00 Praha 1, IČ: 49241648

**Odůvodnění:**

Řízení bylo zahájeno dnem podání žádosti žadatele, tj. 8. 12. 2022. K žádosti žadatel doložil projektové dokumentace „Vesecký rybník, zvýšení retenční funkce rekonstrukcí přelivu a spodních výpustí“ a „Vesecký rybník – odstranění nánosů“, které vypracoval Ing. V. Pytelka, Ing. F. Betlach, a „Biologický průzkum Vesecký rybník, Liberec – Vesec“. Výjimka ze základních ochranných podmínek zvláště chráněných druhů rostlin a živočichů je konkrétně požadována pro ohroženou vachtu trojlistou (*Menyanthes trifoliata*) a tyto druhy živočichů: silně ohrožené – modrásek bahenní (*Maculinea nausithous*), škeble rybníčná (*Anodonta cygnea*), ledňáček říční (*Alcedo atthis*), pisík obecný (*Actitis hypoleucos*) a ohrožené – ropucha obecná (*Bufo bufo*), užovka obojková (*Natrix natrix*), rorýs obecný (*Apus apus*), ůuhýk obecný (*Lanius collurio*).

Záměrem žadatele je oprava a odbahnění Veseckého rybníka. Jedná se o stávající vodní dílo (dále jen VD) v k.ú. Vesec u Liberce. Záměrem budou konkrétně dotčeny pozemky p.č. 1934, 1941, 1656/1, 1940/2, 1939, 1937, 1936, 987/6, 1744, 1931, 1934, 1935 v k.ú. Vesec u Liberce, tj. prostor nádrže, hráze koryta vodního toku a blízké okolí. Před začátkem stavebních prací bude třeba Vesecký rybník vypustit. Vypouštění se předpokládá na podzim před zahájením prací. V rámci odtěžení nánosů bude z VD odtěženo celkem 11000 m<sup>3</sup> usazenin. Jeho průměrná mocnost vztažená ke katastrální výměře rybníka je 0,48 m. Po vypuštění nádrže a dostatečném odvodnění sedimentu bude probíhat odbahnění nádrže a úprava tvaru dna rybníka. Sediment bude odvážen na nákladních automobilech na místo konečného uložení na pozemky za areálem ČOV v Londýnské ulici v k.ú. Růžodol I p.č. 54/2 a v k.ú. Staré Pavlovice p.č. 925. Součástí záměru je zřízení provizorního přejezdu v místě přejezdu ulice Šumná s křížením Lučního potoka, který bude vybudován z propustků z Benešových rámů. Po dokončení prací na odbahnění budou následovat práce na opravě hráze a funkčních objektů Veseckého rybníka, které konkrétně spočívají v realizaci stavebních prací na stavebních objektech: SO 01 – Bezpečnostní přeliv, SO2 – Spodní výpust, SO 03 – Těleso hráze, SO 04 – Komunikace na hrázi a SO 05 – Úprava PB a vstupu do vody. Těžiště prací je soustředěno na těleso hráze, bezpečnostní přeliv, výpustní objekt (požerák, potrubí, vývar). Zařízení staveniště a mezideponie materiálu bude zřízeno v určeném prostoru na pozemku p.č. 1656/1 v k.ú. Vesec u Liberce o ploše 200 m<sup>2</sup>. Předpokládaná doba výstavby je 9 měsíců.

V blízkosti záměru se nachází evropsky významná lokalit Luční potok (dále jen EVL), jejímž předmětem ochrany je mihule potoční (*Lampetra planeri*). Krajský úřad v souvislosti se



záměrem žadatel vydal stanovisko č.j. KULK 89771/2022 ze dne 20. 12. 2022, kterým byl vyloučen významný vliv na soustavu Natura 2000.

Krajský úřad dopisem ze dne 12. prosince 2022 vyrozuměl účastníky a nevládní neziskové organizace, které jej předem požádaly o poskytování informací dle § 70 zákona, o zahájení řízení a zároveň je informoval o předpokládané lhůtu, ve které se účastníci správního řízení mohou k věci vyjádřit před vydáním rozhodnutí ve věci. K účasti v řízení se žádná organizace v zákonem stanoveném termínu nepřihlásila, účastníci nevznesli v průběhu vedeného řízení k dnešnímu dni žádné připomínky ani námítky.

K předmětu řízení o povolení výjimky krajský úřad uvádí, že dle ustanovení § 49 odst. 1 zákona „*Zvláště chráněné druhy rostlin jsou chráněny ve všech svých podzemních a nadzemních částech a všech vývojových stádiích; chráněn je rovněž jejich biotop. Je zakázáno tyto rostliny sbírat, trhat, vykopávat, poškozovat, ničit nebo jinak rušit ve vývoji. Je též zakázáno je držet, pěstovat, dopravovat, prodávat, vyměňovat nebo nabízet za účelem prodeje nebo výměny*”.

Zvláště chránění živočichové jsou chráněni ve všech svých vývojových stádiích. Chráněna jsou jimi užívaná přirozená i umělá sídla a jejich biotop. Dle ustanovení § 50 odst. 2 zákona je zakázáno „*škodlivě zasahovat do přirozeného vývoje zvláště chráněných živočichů, zejména je chytat, chovat v zajetí, rušit, zraňovat nebo usmrčovovat. Není dovoleno sbírat, ničit, poškozovat či přemísťovat jejich vývojová stádia nebo jimi užívaná sídla. Je též zakázáno je držet, chovat, dopravovat, prodávat, vyměňovat, nabízet za účelem prodeje nebo výměny.*“

Výjimky ze základních podmínek ochrany zvláště chráněných druhů rostlin a živočichů (dále jen ZCHD) podle § 49 a § 50 zákona lze dle § 56 odst. 1 zákona povolit v případech, kdy jiný veřejný zájem převažuje nad zájmem ochrany přírody, nebo v zájmu ochrany přírody.

Z důvodu posouzení veřejného zájmu ochrany přírody, který v tomto vedeném řízení spočívá v ochraně předmětných druhů rostlin a živočicha a jejich biotopu, se krajský úřad nejdříve zabýval vlivem záměru na jednotlivé předmětné zvláště chráněné druhy.

**Vachta trojlistá** (*Menyanthes trifoliata*) je bíle kvetoucí pionýrská rostlina z čeledi vachtovité, jediný zástupce rodu vachta. Dosahuje výšky 15–30 cm. Vachta trojlistá kvete v květnu až červnu. Druh s cirkumpolárním rozšířením, vyskytuje se v Evropě, Asii i Severní Americe. Zasahuje až do arktických oblastí, centrum areálu se nachází v mírné zóně severní polokoule. U nás roste roztroušeně až vzácně po celém území. Roste na zamokřených, kyselých půdách rašelinišť a slatin, také v mělkých tůních, stanoviště bývají slunná, rozšíření sahá od nížin až po horský stupeň. Realizací záměru dojde k zásahu do jejího biotopu, ale po dokončení záměru bude zachováno vhodné prostředí pro další zachování tohoto druhu v daném místě. Z důvodu minimalizace vlivu na tento ZCHD je třeba dodržet stanovené podmínky, tak aby byla místní populace druhu zachována.

**Modrásek bahenní** (*Maculinea nausithous*) je denní motýl se složitým životním cyklem, druh z rodu Phengaris, který je myrmekofilním parazitem. Životním prostorem modráška bahenního jsou hlavně vlhké louky a pastviny s kolísající hladinou podzemní vody, které jsou extenzivně využívané a bývají zpravidla jednou ročně koseny. Vyskytuje se také při okrajích vodních nádrží a na březích říčních toků i vlhkých příkopů podél cest. Vybírá si poměrně teplejší místa, která prospívají růžovité bylině krvavci totenu, živné rostlině motýla i jeho housenek. V blízkosti těchto rostlin však musí být i suchá kyprá půda, kde mohou být zbudována hostitelská mraveniště. Dospělci žijí v období července a srpna jen několik málo dnů, během

kterých se musí spářit a naklást vajíčka. Je to v období, kdy je rozkvetlý krvavec toten, ze kterého sají nektar a do jehož květů v kulovitém klasovitém květenství kladou vajíčka. Motýlí nemají velkou mobilitu, nelétají ze svého stanoviště dále než 5 km. Realizaci záměru dojde k zániku velmi malé části biotopu tohoto ZCHD. Vzhledem k tomuto rozsahu nedojde k likvidaci místní populace modráška bahenního, která zasahuje na záměrem dotčené pozemky pouze okrajově.

**Škeble rybníčná** (*Anodonta cygnea*) je největší druh měkkýše v České republice. Obývá klidné bahnitě vody, větší rybníky, tůňe, slepá či pomalu tekoucí říční ramena a velké bažiny. Má dvě lastury tvořené z chitinu, vápence a perletoviny, z nichž vysunuje svalnatou nohu, s jejíž pomocí se pohybuje a zarývá do bahnitěho dna. Potravu získává filtrováním vody. Vyžaduje čistou vodu, je velmi citlivá na dusíkaté látky a chemikálie, a proto jsou škeble indikátory čistoty vody. Dožívá se 5-15 let, dle životních podmínek. Dorůstá velikosti 15–22 cm. Vzhledem k charakteru záměru je nutné v rámci realizace provést záchranný transfer tohoto měkkýše. Přesnou míru dotčení není možné určit, neboť nelze stanovit početnost populace tohoto druhu v předmětném VD.

**Ledňáček říční** (*Alcedo atthis*) je průměrně 16,5 cm velký pták, který je velmi výrazně zbarvený s oranžovou spodinou a modrým hřbetem, křídly a temenem. Výrazným znakem je také jeho nápadně dlouhý zašpičatělý zobák. Vyskytuje se u pomalu tekoucích čistých vod na velkém území Evropy, Asie a v severní Africe. Ledňáček říční je po většinu roku samotářsky žijící a přísně teritoriální pták. Živí se především menšími rybami, které loví střemhlavým útokem pod vodou, ale v malé míře se v jeho potravě objevuje i vodní hmyz a obojživelníci. Hnízdí v norách, které si sám hloubí ve strmých březích vod, v jedné snůšce přitom bývá 5–7 světlých vajec. V posledních letech nebyl u jeho populace, která čítá přibližně 600 000 párů, zaznamenán pokles vyšší jak 30 % a proto je v Červeném seznamu zaznamenán jako málo dotčený druh. V České republice se ledňáček říční vyskytuje celoročně. I přesto, že je jeho populační trend na českém území v posledních letech na mírném vzestupu, stále jej řadíme mezi silně ohrožené, a tudíž i přísně chráněné druhy. Na území ČR totiž hnízdí pouze v počtu 300–700 párů, a to maximálně do nadmořské výšky 900 m. Záměrem bude negativně ovlivněno max. pouze několik jedinců, proto vliv záměr na populaci tohoto druhu nebude významný.

**Pisík obecný** (*Actitis hypoleucos*) je malý dlouhokřídý pták z čeledi slukovitých. Pisík obecný je o něco menší než kos, má hnědočerný hřbet, ocas a hlavu s černým, poměrně dlouhým zašpičatělým zobákem a výrazným bílým pruhem nad okem, šedohnědé hrdlo, bílé břicho a hnědožluté končetiny. Pisík se vyskytuje ve střední a západní Evropě a v mírných oblastech asijského kontinentu až po Kamčatku. Zimuje v západní Evropě, západní Africe, na Blízkém východě, v severní a severozápadní Africe a v Austrálii. Současná žijící populace je odhadována na 2,5–4 miliony jedinců a obývá plochu větší jak 10 000 000 km<sup>2</sup>. V České republice se vyskytuje nepravidelně na celém území, pravidelně u nás v některých lokalitách hnízdí a naším územím protahuje. Pisík obecný žije mimo tahů a hnízdění většinou samotářsky, ačkoli byl již několikrát i mimo tyto období zastížen v nevelkých hejnech. Při hledání potravy pomalu brouzdá po vodním dně nebo na břehu a po spatření kořisti ji překvapuje rychlým škrubnutím zobáku. Živí se drobnými bezobratlými živočichy, nejčastěji korýši nebo vodním hmyzem, kterého se často zmocňuje i za letu. Během května až června klade do dobře skrytého dolíku v zemi 3–4 bílá vejce s černým skvrněním, na kterých sedí 20–22 dní střídavě oba rodiče. Mláďata opouštějí hnízdo již po několika hodinách po vylíhnutí a létat dokáží ve věku 3 týdnů. Vliv záměru na tento druh nebude významný, vzhledem k plánovanému postupu prací a stanoveným podmínkám. Po ukončení záměru bude zachováno vhodné vodní prostředí, které umožní tomuto druhu další setrvání v dané lokalitě.

**Ropucha obecná** (*Bufo bufo*) patří mezi nejhojnější ropuchy na území Česka. Dosahuje délky okolo 7 až 15 cm. Hnědo zeleně zbarvené tělo je relativně mohutné (především u samic) a je pokryté malými hrbolky připomínajícími bradavice. Za očima má jedové žlázy, které v případě ohrožení vylučují dráždivý toxin. Je aktivní především za soumraku a v noci. Pohybuje se pomalou chůzí nebo krátkými skoky. Živí se rozličnými bezobratlými. Kromě období rozmnožování žije samotářským způsobem života. Tento živočich se vyznačuje převážně noční aktivitou. Pouze v době páření, zjara, občas též za deštivého počasí je aktivní i přes den. Své zimní úkryty nalézá v zemních dírách, pod pařezy, pod listím či v norách krtků nebo hlodavců. Opouští je od poloviny března či začátkem dubna. V Česku patří tato ropucha k nejhojnějším obojživelníkům, je velmi rozšířená, žije v různých biotopech. Dospělci ropuchy obecné se v rybníce vyskytují pouze na jaře v období páření a kladení snůšek. Jsou vázání zejména na mělkou litorální zónu. Jejich vývojová stadia zůstávají do léta, kdy metamorfovaní juvenilní jedinci opouštějí vodní prostředí, přičemž se ale mohou nadále zdržovat v pobřežních mokřadech. Populace by proto mohla být ohrožena nevhodným načasováním realizace záměru do tohoto citlivého ročního období. V případě dodržení stanovených podmínek lze vliv na tento druh obojživelníka hodnotit jako přijatelný.

**Užovka obojková** (*Natrix natrix*) je nejedovatý had, který je široce rozšířen v Evropě (severně od Skandinávie až po jižní Itálii), ale vyskytuje se i v některých oblastech jihozápadní Asie nebo severozápadní Afriky. V Česku je nejhojnějším druhem hada. Dosahuje obvyklé délky těla 50 až 150 cm. Hlavním charakteristickým znakem jsou půlměsíčné skvrny za hlavou. Přes zimu obvykle ulehá do zimního spánku a páří se krátce po jarním probuzení. Je to oviparní (vejcorodý) druh, který preferuje život u vody. Tomu odpovídá i jídelníček, neboť se živí hlavně obojživelníky a rybami. V dobrých podmínkách se užovka dožívá nejčastěji 15 až 25 let. V Česku i jinde počty tohoto druhu během posledních desetiletí klesají. Důvodem je ztráta či fragmentace životního prostředí, zbytečné zabíjení lidmi i ztráty během migrace na silnicích. Realizací záměru dojde k zásahu do jejího biotopu, ale po dokončení záměru bude zachováno vhodné prostředí pro další zachování tohoto druhu v daném místě. Vliv na užovku obojkovou krajský úřad vyhodnotil jako málo významný.

**Rorýs obecný** (*Apus apus*) je tažným druhem, který pobývá v ČR od konce dubna do srpna. Bezprostředně po přiletu obsazuje hnízdiště, vlastní hnízdění probíhá v květnu až červenci. Opožděné páry mohou dokončovat hnízdění počátkem srpna. Hnízdištěm rorýsů v ČR jsou prakticky výhradně škvíry a dutiny budov. Tento druh není přímo vázán na záměrem dotčené území. Realizací záměru může dojít k jeho rušení při obstarávání potravy. Tento vliv je ovšem zcela zanedbatelný.

**Ťuhák obecný** (*Lanius collurio*) je druhem s evropským typem rozšíření. V ČR hnízdí na většině území od nížin po hory, nejvýše v Krkonoších v 1420 m n. m. Hnízdním prostředím ťuháka obecného jsou otevřené plochy s křovinami a keřovými pásy, lesostepní stráně, sady, vinice, okraje lesních porostů nebo lesní paseky s řídkým mlázím. Ťuhák obecný je tažný pták. Na naše území přilétá od konce dubna do počátku května, odlétá koncem července a v průběhu srpna, jednotlivě i v září. Početnost tohoto druhu po vzestupu v 90. letech mírně klesá. Liberecko není pro něj příliš bohaté na vhodné biotopy, popř. jejich výskyt je nerovnoměrný. Realizací záměru dojde k rušení tohoto ZCHD a nelze zcela vyloučit také zásah do jeho hnízdiště kácením dřevin. V rámci biologického průzkumu nebyl vliv podrobněji hodnocen. Vzhledem k výše uvedenému krajský úřad vliv na tento druh vyhodnotil jako mírně negativní.

Dále se krajský úřad zabýval také otázkou splnění dalších zákonem stanovených podmínek, protože modrásek bahenní (*Maculinea nausithous*), ledňáček říční (*Alcedo atthis*), písík obecný (*Actitis hypoleucos*), rorýs obecný (*Apus apus*), ůhýk obecný (*Lanius collurio*) jsou předmětem ochrany dle práva Evropských společenství. Pro škodlivé zasahování do jejich biotopu a přirozeného vývoje, a dalších zákazů uvedených v § 49 a § 50 je nutné povolení výjimky. Ustanovení § 56 zákona stanoví, že „*Výjimky ze zákazů u památných stromů a zvláště chráněných druhů rostlin a živočichů podle § 46 odst. 2, § 49 a 50 v případech, kdy jiný veřejný zájem převažuje nad zájmem ochrany přírody, nebo v zájmu ochrany přírody, povoluje na žádost toho, kdo zamýšlí uskutečnit škodlivý zásah, orgán ochrany přírody. U zvláště chráněných druhů rostlin a živočichů, které jsou předmětem ochrany podle práva Evropských společenství, lze výjimku podle věty první povolit jen tehdy, pokud je dán některý z důvodů uvedených v odstavci 2, neexistuje jiné uspokojivé řešení a povolovaná činnost neovlivní dosažení či udržení příznivého stavu druhu z hlediska ochrany.*“ Ve zmíněném odstavci 2 je mimo jiné pod písm. b) a c) stanoveno, že „*výjimku ze zákazů u zvláště chráněných druhů rostlin a živočichů lze povolit v zájmu prevence závažných škod, zejména na úrodě, dobytku, lesích, rybolovu, vodách a ostatních typech majetku, a v zájmu veřejného zdraví nebo veřejné bezpečnosti nebo z jiných naléhavých důvodů převažujícího veřejného zájmu, včetně důvodů sociálního a ekonomického charakteru a důvodů s příznivými důsledky nesporného významu pro životní prostředí.*“

Zájem ochrany přírody krajský úřad shledává v ochraně předmětných druhů živočichů, jež byly dle vyhlášky zařazeny mezi ZCHD. Žadatel veřejný zájem shledává v zachování základních funkcí Veseckého rybníka, kterými jsou: zadržování vody v povodí, akumulace a vzdouvání, krajinnotvorný prvek, částečná ochrana před povodněmi. Realizací záměru dojde k zachování a obnovení těchto funkcí VD a přispěje také ke zlepšení podmínek hospodaření na rybníku.

Všechny výše uvedené druhy kromě rorýse jsou přímo vázány na existenci Veseckého rybníka a jeho okolí. Jedná se o druhy, které nejsou raritní nebo jejichž výskyt by byl na Liberecku ojedinělý. Realizací záměru dojde k dočasnému škodlivému zásahu do jejich biotopu, ale na druhou stranu díky realizaci záměru dojde k zachování tohoto biotopu, což bude mít na předmětné druhy dlouhodobý pozitivní vliv. Dle § 56 odst. 1 zákona lze výjimku z ochranných ZCHD povolit v případě, kdy jiný veřejný zájem převažuje nad zájmem ochrany přírody, nebo v zájmu ochrany přírody. Oprava a odbahnění Veseckého rybníka, které povede k zachování stávající vodní plochy považuje krajský úřad za činnost v zájmu ochrany přírody a ve veřejném zájmu, který převažuje nad zájmem ochrany přírody. Neopravení hráze Veseckého rybníka by v budoucnu vedlo k postupnému zániku vhodného prostředí pro zachování výskytu předmětných ZCHD.

V daném případě má krajský úřad za to, že záměr splňuje podmínky uvedené pod ustanovení § 56 odst. 2 písm. b) a c) zákona - v zájmu prevence závažných škod, zejména na úrodě, dobytku, lesích, rybolovu, vodách a ostatních typech majetku, a dále výjimku ze zákazů lze povolit z jiných naléhavých důvodů převažujícího veřejného zájmu, včetně důvodů sociálního a ekonomického charakteru a důvodů s příznivými důsledky pro životní prostředí. Oprava hráze zajistí vyhovující stav a zachování VD. Změnou stavby stávajícího VD se zjistí bezpečnost hráze při povodních, dojde k obnovení funkce nádrže, zlepšení podmínek hospodaření na rybníku, dojde k zajištění bezproblémové funkce spodní výpusti a stabilizaci tělesa hráze. Realizací záměru dojde ke zvýšení akumulační schopnosti VD. Krajský úřad spatřuje předložený záměr jako veřejný zájem, který je v zájmu prevence závažných škod, neboť nerealizací záměru by v budoucnu mohlo dojít k přelití tělesa hráze a jeho porušení, čímž by došlo také významnému poškození biotopů výše uvedených ZCHD. Oprava sebou



přinese zvýšení schopnosti zadržování vody v krajině, což má pozitivní důsledky jak na společnost (sociálně-ekonomické důvody), tak pro životní prostředí (zachování biotopů ZCHD).

Neexistence jiného uspokojivého řešení - Jinými opatřeními než oprava a odbahnění vodní nádrže není možné zajistit funkčnost předmětné vodní nádrže. Nerealizací záměru by v budoucnu došlo k zániku VD, a tím mohlo dojít i k negativnímu ovlivnění na vodu vázaných rostlin a živočichů. Jiné uspokojivé řešení, než je oprava a odbahnění Veseckého rybníka, není krajskému úřadu známo. Neexistuje jiné uspokojivé řešení, pouze realizací tohoto záměru povede k zachování biotopů předmětných ZCHD. Po ukončení stavebních prací nebude mít záměr žádný negativní vliv na danou lokalitu z hlediska ochrany přírody a krajiny, naopak její vliv bude pozitivní.

Povolovaná činnost neovlivní dosažení či udržení příznivého stavu druhu z hlediska jeho ochrany - Během realizace záměru bude docházet ke škodlivému zásahu do biotopů předmětných ZCHD (viz výše uvedené). Záměr bude mít v průběhu své realizace negativní vliv na výše uvedené ZCHD. Jedná se především o rušení a jen v ojedinělých případech může dojít ke zraňování či usmrcení několika jedinců těchto druhů nebo zánik minimální části biotopu. Záměrem nedojde k ovlivnění populací těchto druhů, a tudíž povolovaná činnost při splnění podmínek stanovených ve výrokové části tohoto rozhodnutí neovlivní dosažení či udržení příznivého stavu těchto druhů z hlediska jejich ochrany, naopak realizace záměru podpoří jejich setrvávání na lokalitě i v budoucnu. Výskyt předmětných zvláště chráněných druhů není ojedinělý, jedná se o relativně hojné druhy. Z výše uvedených důvodů krajský úřad dospěl k závěru, že stavba je také v zájmu ochrany přírody.

Krajský úřad v rámci ustanovení § 56 odst. 7 zákona specifikuje tyto činnosti:

- I. Označení druhu a množství ovlivněných jedinců zvláště chráněného druhu není možné přesně stanovit, neboť je s časem a podmínkami v dotčeném ploše proměnlivé, předpokládá se však případně ovlivnění pouze několika kusů jedinců (viz výše uvedené).
- II. Prostředky, způsoby nebo metody pro transfér byly posuzovány a jsou uvedeny v žádosti žadatele. V souvislosti s realizací záměru bude proveden záchranný přenos ropuchy a škeble případně i transfer vachty trojlisté, které bude zajištěn biologickým dozorem.
- III. Podmínky časové byly stanovovány v tomto případě z důvodu ochrany ropuchy a škeble, a to na období mimo období rozmnožování a proměny. Podmínky místní okolnosti, za nichž lze pracovat, jsou již stanoveny v podmínkách tohoto rozhodnutí (vymezení plochy s výskytem vachty).
- IV. Způsob kontrol, které krajský úřad bude provádět – Krajský úřad může využít fyzické kontroly na místě při provádění prací (stavby). Vzhledem k tomu, že byly pro povolenou činnost uloženy podmínky pro realizaci záměru, krajský úřad s kontrolou realizace záměru počítá.

Na základě výše uvedeného krajský úřad dospěl k závěru, že pro výše uvedený záměr lze výjimku z ochranných podmínek dle ustanovení § 49 a § 50 zákona výše uvedených zvláště chráněných druhů rostlin a živočichů za splnění podmínek, které jsou stanoveny ve výroku tohoto rozhodnutí, povolit, a proto rozhodl, jak je ve výroku uvedeno.

#### K podmínkám rozhodnutí:

Ad 1) Při rozhodování o výjimce vycházel krajský úřad z činností a postupů popsanych v žádosti a dokumentaci. Odchylka od dokumentace při realizaci by mohla mít za následek

závažnější důsledky pro předmětné ZCHD, než jaké krajský úřad hodnotil. Tato podmínka byla stanovena i pro případ, že by došlo ke změně záměru.

Ad 2) Podmínka druhá byla stanovena z důvodu minimalizaci dopadů realizace záměru. Krajský úřad proto stanovil podmínku zajišťující výkon biologického dozoru v průběhu realizace stavby. Osoba provádějící biologický dozor bude držitelem autorizace k provádění hodnocení podle § 67 zákona. Jméno této osoby bude před zahájením realizace záměru oznámena krajskému úřadu. Tato osoba bude monitorovat přímé a nepřímé vlivy realizace záměru na ZCHD a případně zajistí vhodná opatření k minimalizaci negativních vlivů na předmětné druhy. Provedené činnosti a zjištění bude biologický dozor zaznamenávat.

Ad 3) Podmínka třetí byla stanovena z důvodu ochrany a minimalizace negativního vlivu na místní populaci vachty trojlisté. Vymezení plochy jejího výskytu zamezí zničení této plochy v průběhu realizace záměru nebo umožní případně její následný transfer, který zajistí její zachování na předmětné lokalitě.

Ad 4) Z důvodu ochrany ropuchy obecné a škeble rybníčná byla stanovena podmínka čtvrtá, která časově omezuje vypouštění Veseckého rybníka, což je zcela zásadní činností, která ovlivní všechny na vodní prostředí vázané druhy rostlin i živočichů v předmětné lokalitě. Období od 15. 3. do 31. 7. běžného roku je pro život a vývoj těchto druhů zásadní.

Ad 5) Podmínka byla stanovena ve smyslu § 56 odst. 7 zákona. Dle tohoto ustanovení je krajský úřad povinen specifikovat rozsah a provádění kontrol za účelem plnění podmínek povolených výjimek. Tato podmínka ukládá žadateli informovat krajský úřad o zahájení kácení dřevin, vypouštění rybníka, terénních prací, vybudování dočasného přejezdu přes Luční potok a vymezení plochy s výskytem vachty trojlisté, tak aby mohla být kontrola provedena. Zahájení těchto prací je z pohledu ochrany ZCHD zásadní.

Ad 6) Podmínka šestá byla stanovena z důvodu splnění informační povinnosti, která vyplývá ze zákona.

Ad 7) Poslední podmínkou správní orgán omezuje platnost výjimky do 31. 12. 2026. Vydané rozhodnutí je přímo vázáno na současný stav dotčeného území. Vzhledem k tomu, že tento stav se může v čase měnit, je platnost rozhodnutí omezena. Tento termín považuje krajský úřad také za dostatečný pro administrativní zajištění i realizaci daného záměru.

Na základě výše uvedených skutečností pak krajský úřad rozhodl, jak je ve výroku uvedeno.

#### **Poučení:**

Podle ustanovení § 81 odst. 1 správního řádu může účastník řízení proti tomuto rozhodnutí podat odvolání, a to do 15 dnů ode dne jeho doručení podle ustanovení § 83 odst. 1 správního řádu k Ministerstvu životního prostředí ČR. Podání je nutno učinit prostřednictvím Krajského úřadu Libereckého kraje. Podané odvolání má v souladu s ustanovením § 85 odst. 1 správního řádu odkladný účinek.

RNDr. Jitka Šádková  
vedoucí odboru životního prostředí a zemědělství

**Na vědomí**

Magistrát města Liberec, OŽP, nám. Dr. E. Beneše 1, 460 59 Liberec (e-mail)





## KRAJSKÝ ÚŘAD LIBERECKÉHO KRAJE

odbor životního prostředí a zemědělství

DS

VODNÍ DÍLA – TBD a.s.  
Hybernská 1617/40  
110 00 PRAHA 1

Statutární město Liberec  
nám. Dr. E. Beneše 1/1  
460 01 LIBEREC

Číslo jednací  
KULK 90396/2022  
OPŽP 1508/2022

Oprávněná osoba/linka/email  
Bc. Bulíř/359  
pavel.bulir@kraj-lbc.cz

Liberec  
12. prosince 2022

### OZNÁMENÍ O ZAHÁJENÍ ŘÍZENÍ

Krajský úřad Libereckého kraje, odbor životního prostředí a zemědělství, jako orgán ochrany přírody a krajiny (dále jen krajský úřad), obdržel dne 8. 12. 2022 od společnosti VODNÍ DÍLA – TBD a.s., se sídlem Hybernská 1617/40, 110 00 Praha 1, IČ: 49241648, která na základě plné moci zastupuje Povodí Labe, s.p., se sídlem Víta Nejedlého 951/8, Slezské Předměstí, 500 03 Hradec Králové, IČ: 70890005 (dále jen žadatel) o povolení výjimky ze základních ochranných podmínek zvláště chráněných druhů živočichů dle § 56 zákona č. 114/1992 Sb., o ochraně přírody a krajiny, ve znění pozdějších předpisů (dále jen zákon).

Krajský úřad v souladu s ust. § 47 odst. 1 zákona č. 500/2004 Sb., správní řád, ve znění pozdějších předpisů (dále jen správní řád)

**o z n a m u j e ,**  
že dnem doručení žádosti správnímu orgánu, tj. dnem 8. 12. 2022, bylo  
**z a h á j e n o ř í z e n í**

ve věci povolení výjimky ze základních ochranných podmínek (ve smyslu ust. § 50 odst. 2 zákona) zvláště chráněných druhů rostlin a živočichů dle přílohy č. II a III vyhláška č. 395/1992 Sb., kterou se provádějí některá ustanovení zákona, ve znění pozdějších předpisů (dále jen vyhláška), a to konkrétně pro ohroženou vachtu trojlistou (*Menyanthes trifoliata*) a tyto druhy živočichů:

**silně ohrožené:**

modrásek bahenní (*Maculinea nausithous*), škeble rybničná (*Anodonta cygnea*), ledňáček říční (*Alcedo atthis*), pisík obecný (*Actitis hypoleucos*),

**ohrožené:**

T +420 485 226 111 E podatelna@kraj-lbc.cz

Oznámení

ropucha obecná (*Bufo bufo*), užovka obojková (*Natrix natrix*), rorýs obecný (*Apus apus*), ťuhák obecný (*Lanius collurio*).

Povolení výjimky je požadováno v souvislosti se záměrem „Oprava a odvodnění Veseckého rybníka“.

Účastník řízení dle § 27 odst. 1 správního řádu:

Povodí Labe, s.p., se sídlem Víta Nejedlého 951/8, Slezské Předměstí, 500 03 Hradec Králové, IČ: 70890005, který na základě plné moci zastupuje společnost VODNÍ DÍLA – TBD a.s., se sídlem Hyberská 1617/40, 110 00 Praha 1, IČ: 49241648

**Občanská sdružení dle § 70 zákona jsou oprávněna účastnit se správního řízení, pokud oznámí svou účast písemně do osmi dnů ode dne doručení tohoto oznámení zahájení řízení.**

Krajskému úřadu jsou známy všechny potřebné údaje k dané věci, a proto upouští od místního šetření a ústního projednání žádosti.

Dle ustanovení § 36 odst. 1 správního řádu jsou účastníci oprávněni navrhnout důkazy a činit jiné návrhy po celou dobu řízení až do vydání rozhodnutí. Je třeba tak učinit v přiměřené lhůtě, nejlépe **do 14 dnů** od oznámení zahájení tohoto správního řízení. **Nepřihlásí-li se žádný jiný subjekt jako účastník řízení a nebudou-li ze strany účastníků řízení činěny žádné úkony ve lhůtě dvou týdnů od obdržení tohoto dopisu, bude rozhodnutí vydáno již bez dalšího právního úkonu, tj. i bez postupu podle § 36 odst. 3 správního řádu.**

Účastníci řízení mají právo seznámit se s podklady rozhodnutí a mohou uplatnit své připomínky a námítky, což mohou učinit písemně či na Krajském úřadu Libereckého kraje, v kanceláři č. 1120, 11. patro, a to vždy v pondělí nebo ve středu od 8:00 do 17:00 hodin, v ostatní dny pouze po předchozí telefonické dohodě (tel. 485 226 359).

**Odůvodnění:**

Řízení bylo zahájeno dnem podání žádosti žadatele, tj. 8. 12. 2022. K žádosti žadatel doložil projektové dokumentace „Vesecký rybník, zvýšení retenční funkce rekonstrukcí přelivu a spodních výpustí“ a „Vesecký rybník – odstranění nánosů“, které vypracoval Ing. V. Pytelka, Ing. F. Betlach, a „Bilogický průzkum Vesecký rybník, Liberec – Vesec“. Výjimka ze základních ochranných podmínek zvláště chráněných druhů rostlin a živočichů je konkrétně požadována pro ohroženou vachtu trojlistou (*Menyanthes trifoliata*) a tyto druhy živočichů: silně ohrožené - modrásek bahenní (*Maculinea nausithous*), škeble rybníčná (*Anodonta cygnea*), ledňáček říční (*Alcedo atthis*), pisík obecný (*Actitis hypoleucos*), a ohrožené - ropucha obecná (*Bufo bufo*), užovka obojková (*Natrix natrix*), rorýs obecný (*Apus apus*), ťuhák obecný (*Lanius collurio*).

Záměrem žadatele je oprava a odbahnění Veseckého rybníka. Jedná se o stávající vodní dílo a záměrem budou dotčeny pozemky v k.ú. Vesec u Liberce, tj. prostor nádrže, hráze koryta vodního toku a blízké okolí. Předpokládaná doba výstavby je 9 měsíců. Vypouštění se předpokládá na podzim před zahájením prací. Po vypuštění nádrže a dostatečném odvodnění sedimentu bude probíhat odbahnění nádrže. Následně bude provedena rekonstrukce hráze a objektů. U levostranného bezejmenného přítoku bude vybudována přechodová tůň pro případný transfer živočichů.

Oznámení

Řízení je vedeno ve věci povolení výjimky dle § 56 zákona ze základních ochranných podmínek (ve smyslu ust. § 49 a § 50 zákona) pro výše uvedené zvláště chráněné druhy rostlin a živočichů. Citovaná ustanovení zakazují zejména škodlivě zasahovat do jejich přirozeného vývoje a jejich biotopu. Dále je zakázáno tyto rostliny vykopávat, poškozovat, ničit nebo jinak je rušit ve vývoji, a živočichy rušit, ničit, poškozovat či přemísťovat jimi užívaná sídla, což jsou činnosti, které lze v souvislosti s realizací záměru předpokládat.

Ing. Radka Vlčková  
vedoucí oddělení ochrany přírody

**Obdrží**

VODNÍ DÍLA – TBD a.s., Hybernská 1617/40, 110 00 Praha 1 (DS)  
Statutární město Liberec, nám. Dr. E. Beneše 1/1, 460 01 Liberec (DS)

**Na vědomí**

Jizersko-ještědský horský spolek, nám. Nerudovo 108/1, 460 01 Liberec 1 (DS)  
Česká společnost ornitologická, Na Bělidle 252/34, 150 00 Praha 5 (DS)  
Český rybářský svaz, Severočeský územní svaz, Střekovské nábřeží 51, 400 03 Ústí nad Labem (DS)

# Český rybářský svaz, z. s., Severočeský územní svaz

Střekovské nábřeží 975/51, Střekov, 400 03 Ústí nad Labem, IČ:00434132, DIČ:CZ00434132  
Zapsaný ve spolkovém rejstříku, vedeném Městským soudem v Praze v oddílu L, vložce 42807.



VODNÍ DÍLA – TBD a.s.  
Hybernská 1617/40  
110 00 Praha 1

Váš dopis značky / ze dne

Naše značka

Vyřizuje

Ústí nad Labem

P1323 / 10.526/22

Ing. Marek ([marek@crsusti.cz](mailto:marek@crsusti.cz))

8. 11. 2022

## **Stanovisko k záměru Vesecký rybník – Zvýšení retenční funkce nádrže rekonstrukcí bezpečnostního přelivu a spodních výpustí; Vesecký rybník – Odstranění nánosů**

Český rybářský svaz, z. s., Severočeský územní svaz jako uživatel mimopstruhového rybářského revíru 441 037 Nisa Lužická 2, jehož je Mlýnský (Vesecký) rybník součástí, vydává souhlasné stanovisko k předložené projektové dokumentaci pro společné povolení stavby výše uvedeného záměru s následujícími připomínkami:

- Cílem akce je oprava hráze a funkčních objektů, včetně odbahnění Veseckého rybníka v k.ú. Vesec u Liberce. Zahájení prací se předpokládá na podzim 2023.
- Na uvedeném vodním díle je prováděn výkon rybářského práva. Vzhledem k této skutečnosti jsou do revíru vysazovány obsádky ryb dle stanoveného zarybňovacího plánu, který bude nutné regulovat. Dle navržených opatření bude nutné uvedenou nádrž vypustit a obsádku ryb slovit. Tento úkon vyžaduje úzkou spolupráci mezi Povodím Labe a ČRS, který spočívá především v důkladné přípravě snižování vodní hladiny. Navrhujeme osobní projednání organizace vypouštění vody a výlovu ryb nejméně jeden měsíc před termínem výlovu.
- Snižování vodní hladiny požadujeme provádět v jarních nebo podzimních měsících z důvodu vhodných klimatických podmínek.
- Požadujeme v dostatečném časovém předstihu upřesnění termínu realizace (minimálně dva měsíce) na adresu sekretariátu SvčÚS, z důvodu včasných příprav na provedení výlovu a informovanosti široké rybářské veřejnosti.
- Pozvolné snižování vodní hladiny bude probíhat dle platného manipulačního řádu a o jeho zahájení bude včas informována místní organizace Liberec (hospodář p. Krupička, tel.: 606 234 471).
- V případě zjištění výskytu zvláště chráněných druhů živočichů, např. mlžů, při snižování vodní hladiny, je stavebník povinen zajistit si zákonnou výjimku pro transfer a manipulaci s nimi, včetně pověřených osob.

S rybářským pozdravem



Ing. Tomáš Kava  
jednatel ČRS, z. s., SvčÚS

TELEFON  
475 531 004, 734 253 887

E-mail  
[crsusti@crsusti.cz](mailto:crsusti@crsusti.cz)

Bankovní spojení  
ČSOB Ústí n/L, č.ú.601324/0300



TELEFON 495 088 111  
E-MAIL podatelna@pla.cz  
IČO 70890005  
DIČ CZ70890005  
IDDS dbyt8g2  
Obchodní rejstřík vedený u KS v Hradci Králové,  
oddíl A, vložka 9473

Vodní díla - TBD, a.s.  
Ing. Ondřej Švarc  
Hybernská 1617/40  
110 00 Praha 1

VÁŠ DOPIS ZNAČKY / ZE DNE

ČÍSLO JEDNACÍ  
PLa/2022/042054

VYŘIZUJE/LINKA  
Ing. V. Kadlecová/495 088 666  
B. Grafneter/485 107 279

HRADEC KRÁLOVÉ  
2.11.2022

## Vesecký rybník, zvýšení retenční funkce rekonstrukcí přelivu a spodních výpustí

Obdrželi jsme Vaši žádost o stanovisko k dokumentaci pro výše uvedenou akci, kterou zpracovala firma Vodní díla – TBD, a.s. ve stupni pro společné povolení a ohlášení stavby s datem 01/2022. Podle předložené dokumentace se jedná o odstranění sedimentů ze stávajícího průtočného rybníka umístěného na vodním toku Od liščího kopce (IDVT 10105940, ČHP 2-04-07-0080-0-00), opravu hráze a funkčních objektů tohoto rybníka. Stavba je umístěna na pozemcích p.p.č. 987/6, 1744, 1931, 1933, 1934, 1935, 1936, 1937, 1939, 1940/2, 1941 v k.ú. Vesec u Liberce.

Dílo je zařazeno do IV. kategorie vodních děl dle vyhl. 471/2001 Sb. o TBD nad vodními díly. Bezpečnostní přeliv je pevný, boční, nehrazený, dimenzovaný na  $Q_{100}$  v hodnotě 14,7 m<sup>3</sup>. Při stavbě bude zajištěno převedení minimálního zůstatkového průtoku plastovým potrubím DN 600 v místě spodní výpusti.

Stavba byla projednávána na výrobních výborech našeho podniku.

Investorem akce bude: Povodí Labe, státní podnik.

Stavba se nachází ve vodním útvaru číslo LNO\_0070 - Lužická Nisa od toku Rýnovická Nisa po Doubský potok, na souřadnicích (S-JTSK) Y: 687077, X: 978126.

K navrhovanému záměru vydáváme následující stanovisko správce povodí:

- a) Z hlediska zájmů daných platným Národním plánem povodí Odry a Plánem dílčího povodí Lužické Nisy a ostatních přítoků Odry (ustanovení § 24 až 26 vodního zákona) je uvedený záměr možný, protože lze předpokládat, že záměrem nedojde ke zhoršení chemického stavu a ekologického stavu / potenciálu dotčených útvarů povrchových vod a chemického stavu a kvantitativního stavu útvarů podzemních vod, a že nebude znemožněno dosažení jejich dobrého stavu / potenciálu.

**Toto hodnocení vychází z posouzení souladu daného záměru s výše uvedenými platnými dokumenty.**

- b) Z hlediska dalších zájmů sledovaných vodním zákonem a správou vodního toku Od liščího kopce (IDVT 10105940) souhlasíme s navrhovaným záměrem za předpokladu splnění následujících podmínek:

- Povolení k nakládání s povrchovými vodami navrhuje udělit v následujícím rozsahu:

1. Žadateli bude povoleno nakládání s povrchovými vodami podle § 8, odstavec 1, písmeno a), bod 2., zákona č. 254/2001 Sb., o vodách a o změně některých zákonů (vodní zákon), ve znění pozdějších předpisů, tj. k jejich vzdouvání, popřípadě akumulaci vody na úroveň normální hladiny 386,10 m n. m. při objemu akumulované (vzduté) vody 46 210 m<sup>3</sup> a na úroveň maximální hladiny 386,76 m n. m. při objemu akumulované (vzduté) vody 63 065 m<sup>3</sup> ve výškovém systému Balt po vyrovnání.
  2. V souladu s § 9, odstavec 1 a 7, zákona č. 254/2001 Sb., o vodách a o změně některých zákonů (vodní zákon), ve znění pozdějších předpisů, bude v povolení k nakládání s povrchovými vodami stanoven termín platnosti tohoto nakládání na dobu užívání vodního díla.
- Povolení k nakládání s povrchovými vodami navrhuje vydat za předpokladu splnění a průběžného plnění následujících povinností a podmínek:
    1. Při napouštění nádrže musí být v korytě vodního toku pod hrází zachován minimální zůstatkový průtok v množství minimálně  $Q_{330d}$  (16 l/s) v profilu hráze Veseckého rybníka s výjimkou případu, kdy je přítok do nádrže nižší než tato hodnota, v tom případě bude napouštění přerušeno.

c) **Z hlediska majetkoprávních vztahů** sdělujeme, že se navržený záměr dotýká majetku státu (p.p.č. 1939, 1937, 1941, 1934 v k.ú. Vesecká u Liberce), k němuž vykonává právo vlastníka Povodí Labe, státní podnik, který je zároveň investorem stavby.

Toto stanovisko, které je podkladem pro vydání rozhodnutí nebo jiného opatření vodoprávního nebo jiného správního úřadu, nebo samosprávného orgánu, platí **2 roky** od data jeho vydání, pokud v této době nebylo využito pro vydání platného rozhodnutí nebo jiného opatření správními nebo samosprávnými orgány.

Mgr. Petr Ferbar  
vedoucí odboru  
péče o vodní zdroje

**Na vědomí**

PL – Z1 Jablonec nad Nisou (PS Liberec)  
PL – VHD



# MAGISTRÁT MĚSTA LIBEREC

Odbor životního prostředí

nám. Dr. E. Beneše 1/1, 460 59 Liberec

**Povodí Labe, s.p.  
Víta Nejedlého 951/8  
500 03 Hradec Králové**

Váš dopis značky / ze dne	Naše značka	Vyřizuje / telefon	Liberec
	CJ MML 216881/22	Bc. Pivrnec/485 244 879	7.12.2022
	SZ CJ MML 216881/22		
Počet listů 3	Počet příloh 0	Počet listů, sv. příloh 0	

**Věc: Koordinované stanovisko - „Vesecký rybník, zvýšení retenční funkce rekonstrukcí přelivu a spodních výpustí, SO 01 bezpečnostní přeliv, SO 02 spodní výpust, SO 03 těleso hráze, SO 04 komunikace na hrázi, SO 05 úprava PB a vstup do vody, p.p.č. 1940/2, 1939, 1937, 1936, 1941, 987/6, 1744, 1931, 1934, 1935, 1656/1 v k.ú. Vesec u Liberce“**

Magistrát města Liberec, odbor životního prostředí obdržel dne 12.10.2022 Vaši žádost o souhrnné vyjádření k realizaci výše uvedené akce podanou v zastoupení VODNÍ DÍLA-TBD a.s., Hybernská 1617/40, Praha 1. K žádosti byla předložena projektová dokumentace ke společnému územnímu a stavebnímu řízení.

Jako dotčený orgán (dle níže uvedených složek ochrany životního prostředí) na základě předložené dokumentace sdělujeme:

## **1) Z HLEDISKA OCHRANY PŘÍRODY A KRAJINY (Ing. Olyšarová)**

- K předmětnému záměru je nezbytné závazné stanovisko dle § 4 odst. 2 zákona o ochraně přírody a krajiny, v platném znění. Závazné stanovisko bude vydáno na základě samostatné žádosti o jeho vydání. Žádost lze podat u zdejšího odboru.
- V lokalitě se dle nálezkové databáze AOPK nachází biotop zvláště chráněných druhů živočichů a rostlin. Z tohoto důvodu je třeba vyžádat si vyjádření Krajského úřadu Libereckého kraje, odboru životního prostředí a zemědělství. Dále je třeba vyjádření KÚLK k vyloučení vlivu záměru na evropsky významnou lokalitu – Luční potok. Tato vyjádření jsou nezbytným pokladem pro vydání závazného stanoviska dle § 4 odst. 2 zákona.

## **2) Z HLEDISKA OCHRANY ZEMĚDĚLSKÉHO PŮDNÍHO FONDU (Ing. Klinovská)**

V případě, že terénní úpravy (pozemek p. č. 1656/1, k. ú. Vesec u Liberce – zařízení staveniště) budou dokončeny do 1 roku od zahájení prací, není třeba souhlasu s odnětím půdy ze ZPF podle § 9 zák. o ochraně ZPF.

Pokud si práce spojené s terénními úpravami vyžádají odnětí půdy ze ZPF na dobu delší než 1 rok, je třeba požádat o souhlas s odnětím půdy ze ZPF.



3) **Z HLEDISKA ZÁJMŮ CHRÁNĚNÝCH VODNÍM ZÁKONEM (Bc. Kutáčová)**

Všechny objekty stavby, kromě SO 04 - komunikace na hrázi, jsou vodním dílem a podléhají povolení (formou rozhodnutí o povolení k provedení stavby nebo formou společného územního a stavebního povolení) u zdejšího Vodoprávního úřadu.

Žádost o společné územní a stavební povolení již byla u zdejšího Vodoprávního úřadu podána a řízení přerušeno do doby odstranění nedostatků.

4) **Z HLEDISKA OCHRANY OVZDUŠÍ (Ing. Russig)**

**Souhlasíme.** Povolení ani realizace záměru nejsou podmíněny vydáním závazného stanoviska dle § 11 odst. 3 zákona č. 201/2012 Sb., o ochraně ovzduší.

5) **Z HLEDISKA NAKLÁDÁNÍ S ODPADY (Ing. Russig)**

K předloženému záměru se **nelze vyjádřit.**

**Požadujeme doplnit** projektovou dokumentaci, v souladu s vyhláškou č. 499/2006 Sb., o dokumentaci staveb, v části B.8 o maximální produkovaná množství jednotlivých druhů odpadů při výstavbě.

Po učiněných změnách v projektové dokumentaci požádejte opakovaně o vydání vyjádření z hlediska nakládání s odpady ve smyslu ust. § 146 odst. 3 písm. b) zákona č. 541/2020 Sb. Formulář žádosti o vydání souhrnného vyjádření odboru životního prostředí, popř. žádosti o vydání samostatného vyjádření, je ke stažení na [www.liberec.cz](http://www.liberec.cz).

6) **Z HLEDISKA OCHRANY LESNÍCH POZEMKŮ (Ing. Kopecký)**

Vzhledem k dotčení zájmů chráněných lesním zákonem je rozhodování podle zvláštních předpisů podmíněno souhlasem orgánu státní správy lesů podle ust. § 14 odst. 2 lesního zákona (289/1995 Sb.).

V rámci případné žádosti je nutné upřesnit rozsah dotčených částí lesních pozemků a splnit požadavky ustanovení § 14 odst. 1 lesního zákona, podle kterého jsou zpracovatelé dokumentací staveb povinni dbát zachování lesa a řídit se přitom ustanoveními tohoto zákona. Jsou povinni navrhnout a zdůvodnit taková řešení, která jsou z hlediska zachování lesa, ochrany životního prostředí a ostatních celospolečenských zájmů nejvhodnější; **přitom jsou povinni provést vyhodnocení předpokládaných důsledků navrhovaného řešení, navrhnout alternativní řešení, způsob následné rekultivace a uspořádání území po dokončení stavby.** V rámci zpracování aktuálně předložené dokumentace tyto požadavky splněny nebyly.

Konečné povolení a realizace záměru pak budou možné až na základě pravomocného povolení odnětí plnění funkcí lesa dotčené části lesního pozemku (plocha staveniště). V případě, že ve věci nebude vydáváno územní rozhodnutí, je možné podat žádost o povolení odnětí plnění funkcí lesa přímo. Náležitosti žádosti jsou stanoveny vyhl. Mze č. 77/1996 Sb.

Žádosti o vydání těchto souhlasů je možné podat u Magistrátu města Liberec. Formuláře žádostí jsou k dispozici na <https://www.liberec.cz/ozp/?dokpage=5>

7) **Z HLEDISKA ODBORU DOPRAVY (Ing. Hubáčková) :**

Silniční správní úřad sděluje, že na výše uvedenou stavbu bylo dne 2.11.2022 pod č.j. MML 216881/22-OD/HUB/45\_ZS CJ MML 229403/22 vydáno odborem dopravy Magistrátu města Liberec závazné stanovisko.

Nedílnou součástí vyjádření je i **situace** se zákresem stavby, opatřená razítkem odboru.

**Ing. Jaroslav Rašíň v.r.**  
*vedoucí odboru životního prostředí*

**Obdrží:**

Datovou schránkou:

1. VODNÍ DÍLA-TBD a.s., Hyberská 1617/40, Praha 1

Obyčejně:

2. MML, Stavební úřad

3. MML, Odbor dopravy

Za správnost vyhotovení: Jaroslava Tandlerová





# STATUTÁRNÍ MĚSTO LIBEREC

## odbor územního plánování,

nám. Dr. E. Beneše 1, 460 59 Liberec 1

tel. 485 243 111

Č.j.: UP/71110/216914/22/Du

Liberec, dne 14.11.2022

CJ MML 242295/22

Zn. UP 448/22

Vyřizuje: Monika Dušková/485 243 252

počet listů: 1

počet příloh: 3

počet svazků příloh:

**Povodí Labe, státní podnik  
Víta Nejedlého č.p. 951/8  
Slezské Předměstí  
500 03 Hradec Králové 3**

Statutární město Liberec zastoupené odborem územního plánování podle kapitoly 8, směrnice rady města č.1RM, organizační řád, přílohy č. 2 funkční náplně odborů účinné od 1.5.2022 obdrželo dne 12.10.2022 žádost od:

**Povodí Labe, státní podnik, IČO 70890005, Víta Nejedlého č.p. 951/8, Slezské  
Předměstí, 500 03 Hradec Králové 3,  
který zastupuje VODNÍ DÍLA - TBD a.s., IČO 49241648, Hybernská č.p. 1617/40, 110  
00 Praha 1-Nové Město,**

(dále jen "žadatel"), ve věci:

**stavba "Vesecký rybník, zvýšení retenční funkce rekonstrukcí přelivu a spodních  
výpustí"**

K tomuto záměru Vám sdělujeme:

Statutární město Liberec z hlediska vlastníka pozemku **souhlasí** se zvýšením retenční funkce rekonstrukcí přelivu a spodních výpustí veseckého rybníka na pozemcích p.č. 1940/2, 1936, 987/6, 1744, 1931, 1935, 1656/1 v k.ú. Vesec u Liberce dle předložené situace (viz příloha). V souladu se stanoviskem Kanceláře architektury města **požadujeme**, aby při rekonstrukci byly použity žulové obrubníky a barvu zábradlí volit v odstínu kovářské černi.

Dále požadujeme dodržení následujících podmínek:

- Dodržení „*Technických zásad a podmínek pro zásahy do povrchů komunikací*“.
- Výkopové práce nesmí být prováděny v zimním období (od 1.11. do 31.3. roku)
- Před provedením konečné povrchové úpravy musí být správci komunikací předložen protokol o provedené hutní zkoušce.
- Po dobu provádění stavby budou komunikace využívané staveništní dopravou udržovány v čistotě a případná poškození komunikací budou neprodleně opravena investorem na vlastní náklady bez vyzvání.
- Povrchy komunikace musí být protokolárně předány zpět správci komunikace.
- Dodržení „*Technických zásad a podmínek pro zásahy do povrchů veřejné zeleně*“.
- Odbor ekologie a veřejného prostoru (dále jen odbor EP) upozorňuje, že v dotyku stavebních prací na pozemcích p. č. 1674, 1745 a 1746 v k. ú. Vesec u Liberce bylo v letních měsících 2022 vybudováno nové rekreační zázemí v podobě různých odpočívák, lavic a stolů pro návštěvníky rybníka. Veškeré vybavení nesmí být stavebními pracemi dotčeno.

- Odbor EP dále upozorňuje, že v prostoru stavebních prací, na hrázi i v okolí přístupové cesty se nachází několik kusů mobiliáře ve vlastnictví statutárního města Liberce. Jedná se o odpadkové koše, lavičky, informační tabule k Naučné stezce Vesecké údolí a informační tabule k Evropsky významné lokalitě Luční potok. Zhotovitel stavby veškeré tyto prvky na své náklady deinstaluje a převeze do skladu v areálu Technických služeb města Liberec, p.o. v Erbenově ulici. Po skončení prací budou po dohodě se zástupcem odboru instalovány na nová místa.
- Odbor EP dále upozorňuje, že u stavebních objektů SO 01 – Bezpečností přeliv a SO 05 – Úprava PB a vstup do vody se v těsné blízkosti nachází dřevěný povalový chodník naučné stezky, který prochází zamokřeným prostředím. V případě potřeby je možné jej šetrně přesunout do místa, kde nebude hrozit jeho poškození stavebními pracemi. Po skončení prací bude po dohodě se zástupcem odboru instalován na nové místo.
- Na pozemku p. č. 1931 v k. ú. Vesec u Liberce je vysazena náhradní výsadba vrby jívy (*Salix alba*). Odbor EP požaduje její mechanickou ochranu před možným poškozením stavební činností. Ochranný obal musí být připevněn tak, aby nepoškozoval strom. U dřeviny nebude manipulováno se stavební technikou.
- Veškeré travnaté plochy v majetku statutárního města Liberce, které budou zasaženy stavební činností nebo stavební technikou, budou na náklady žadatele uvedeny do původního stavu, tzn. zbaveny veškerých stavebních materiálů a odpadů, urovnány, ohumusovány a následně zatravněny.
- Odbor EP ([zasahydozelene@magistrat.liberec.cz](mailto:zasahydozelene@magistrat.liberec.cz)) bude informován o stavbě 14 dnů před samotným zahájením prací, po ukončení prací budou pozemky protokolárně předány příslušnému referentovi odboru ekologie a veřejného prostoru.

Pozemky ve vlastnictví statutárního města Liberec dotčené vodním dílem požadujeme majetkoprávně vypořádat nejpozději do 1 roku od kolaudace.

**Toto stanovisko pozbývá platnosti, nebude-li ve lhůtě 12 měsíců od jeho vydání, podána příslušnému orgánu žádost o vydání rozhodnutí či jiného opatření (např. stavebnímu úřadu, odboru dopravy, odboru životního prostředí MML).**

**Upozornění:**

Toto stanovisko není závazným stanoviskem Magistrátu města Liberce Odboru územního plánování podle ustanovení § 96b stavebního zákona.

**Ing. Petr Kolomazník v. r.**  
vedoucí odboru územního plánování

Za správnost vyhotovení: Monika Dušková

**Obdrží:**

Žadatelé

1. VODNÍ DÍLA - TBD a.s., IDDS: yu8gxtd

sídlo: Hybernská č.p. 1617/40, 110 00 Praha 1-Nové Město

**Přílohy:**

Situační výkres (s vyznačeným souhlasem)

Technické zásady a podmínky



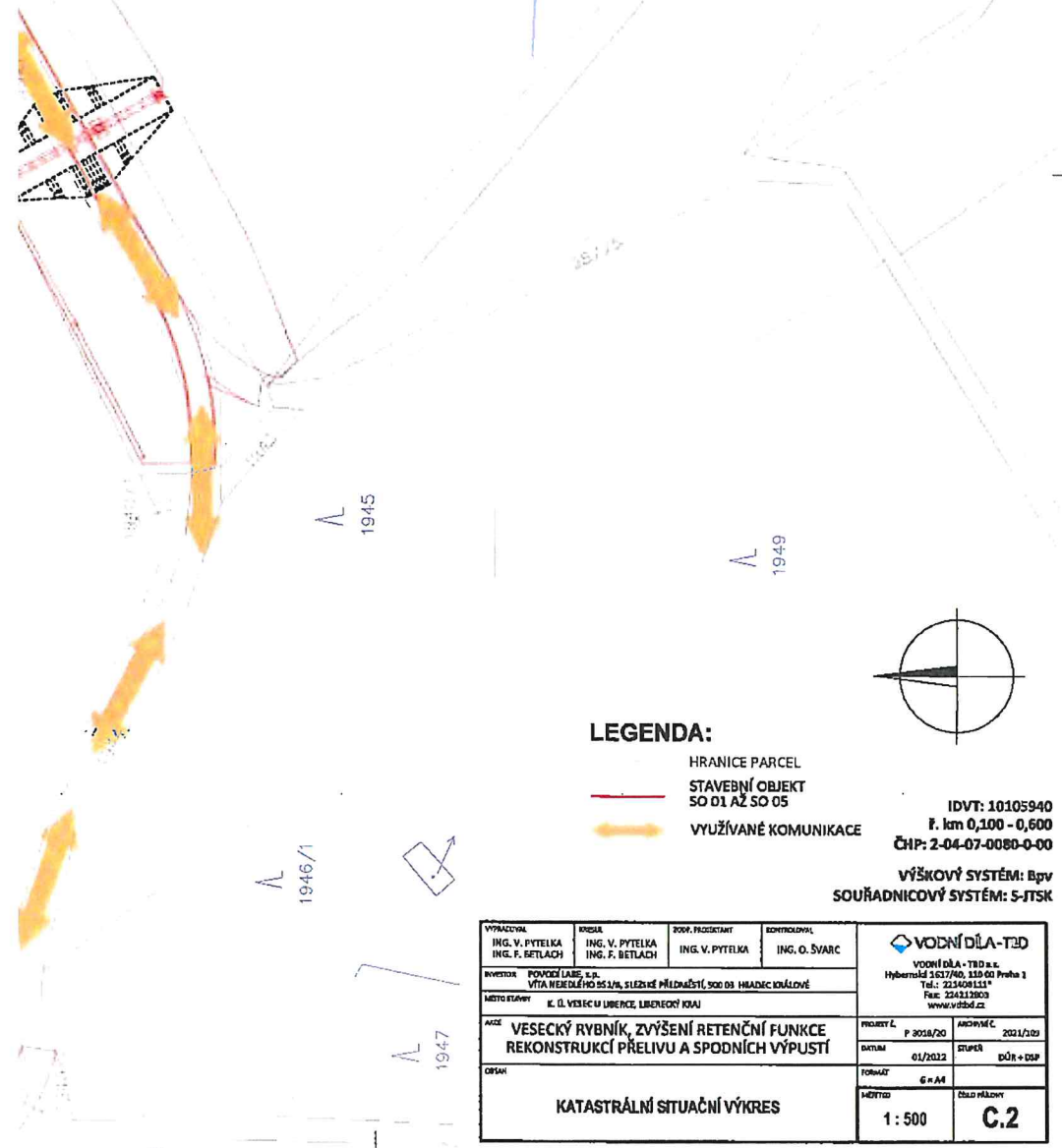
Seznam pozemků a staveb přímou dotčených prováděním stavby:

parcels č. (opis)	výměra [m <sup>2</sup> ]	druh pozemku (oznámka)	vlastník (oprávn.)
L. a. Vesec u Liberce [780472]			
19402	5515	Trvalý travní porost	Statutární město Liberec, nám. Dr. E. Beneše 1/1, Liberec I-Staré město, 460 01 Liberec
1939	232	Vodní plocha	Česká republika, Fovodí Libec, s. p., Vlna Nejedlého 931/8, Slezská Předměstí, 500 03 Hradec Králové
1938	1221	Trvalý travní porost	Statutární město Liberec, nám. Dr. E. Beneše 1/1, Liberec I-Staré město, 460 01 Liberec
1937	964	Vodní plocha	Česká republika, Fovodí Libec, s. p., Vlna Nejedlého 931/8, Slezská Předměstí, 500 03 Hradec Králové
1936	82	Ostatní plocha	Statutární město Liberec, nám. Dr. E. Beneše 1/1, Liberec I-Staré město, 460 01 Liberec
1941	2941	Zastavěná plocha s nádvoří	Česká republika, Fovodí Libec, s. p., Vlna Nejedlého 931/8, Slezská Předměstí, 500 03 Hradec Králové
1926	66	Ostatní plocha	Statutární město Liberec, nám. Dr. E. Beneše 1/1, Liberec I-Staré město, 460 01 Liberec
1744	304	Ostatní plocha	Statutární město Liberec, nám. Dr. E. Beneše 1/1, Liberec I-Staré město, 460 01 Liberec
1931	3409	Ostatní plocha	Statutární město Liberec, nám. Dr. E. Beneše 1/1, Liberec I-Staré město, 460 01 Liberec
1934	23040	Vodní plocha	Česká republika, Fovodí Libec, s. p., Vlna Nejedlého 931/8, Slezská Předměstí, 500 03 Hradec Králové
1933	913	Lásní pozemek	Statutární město Liberec, nám. Dr. E. Beneše 1/1, Liberec I-Staré město, 460 01 Liberec
1932	17067	Lásní pozemek	Statutární město Liberec, nám. Dr. E. Beneše 1/1, Liberec I-Staré město, 460 01 Liberec
16361 (součást stavebního)	13 643	Trvalý travní porost	Statutární město Liberec, nám. Dr. E. Beneše 1/1, Liberec I-Staré město, 460 01 Liberec

Seznam pozemků pro přístup ke staveništi:

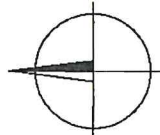
parcels č. (opis)	výměra [m <sup>2</sup> ]	druh pozemku (oznámka)	vlastník (oprávn.)
L. a. Vesec u Liberce [780472]			
19404 (opis)	6 208	Trvalý travní porost	Statutární město Liberec, nám. Dr. E. Beneše 1/1, Liberec I-Staré město, 460 01 Liberec
908 (opis)	6 916	Vodní plocha	Česká republika, Fovodí Libec, s. p., Vlna Nejedlého 931/8, Slezská Předměstí, 500 03 Hradec Králové
19404 (opis)	28	Trvalý travní porost	Statutární město Liberec, nám. Dr. E. Beneše 1/1, Liberec I-Staré město, 460 01 Liberec
1944 (opis)	464	Ostatní plocha	Statutární město Liberec, nám. Dr. E. Beneše 1/1, Liberec I-Staré město, 460 01 Liberec

DOUHLED UP 448/22  
STATUTÁRNÍ MĚSTO  
LIBEREC  
Odbor územního plánování



LEGENDA:

- HRANICE PARCEL
- STAVEBNÍ OBJEKT SO 01 AŽ SO 05
- VYUŽÍVANÉ KOMUNIKACE



IDVT: 10105940  
F. km 0,100 - 0,600  
ČHP: 2-04-07-0080-0-00  
VÝŠKOVÝ SYSTÉM: Bpv  
SOUŘADNICOVÝ SYSTÉM: S-JTSK

VÝKRESOVATEL ING. V. PYTELKA ING. F. BETLACH	INGENIEUR ING. V. PYTELKA ING. F. BETLACH	PODP. PRŮJEKTOVATEL ING. V. PYTELKA	KONTROLOVATEL ING. O. ŠVARC	<p>VODNÍ DÍLA-TD s.r.o. Hybernská 1637/60, 150 00 Praha 1 Tel.: 223408111 Fax: 224212803 www.vodni-dila.cz</p>	
INVESTOR: FONOVÉ LÁZE, s.r.o. VITA NEJEDLÉHO 931/8, SLEZSKÉ PŘEDMĚSTÍ, SO 01 HRADEC KRÁLOVÉ MĚSTO STAVBY: K. O. VESEK U LIBERCE, LIBERECKÝ KRAJ					
NÁZEV: VESECKÝ RYBNÍK, ZVÝŠENÍ RETENČNÍ FUNKCE REKONSTRUKCÍ PŘELIVU A SPODNÍCH VÝPUSTÍ				PROJEKT Č.: P 3038/20	ARCHIVNÍ Č.: 2021/2020
DATUM: 01/2022				STUPEŇ: 02R + DSP	
FORMÁT: G 4 A4					
MĚŘITIVO: 1:500				ČÍSLO VÝKRESU: C.2	
KATASTRÁLNÍ SITUÁČNÍ VÝKRES					





# MAGISTRÁT MĚSTA LIBEREC

Odbor dopravy

náměstí Dr. E. Beneše 1, 460 59 Liberec 1

Čj.: MML216881/22-OD/HUB/45\_ZS  
CJ MML 229403/22  
VYŘIZUJE: Ing. Petra Hubáčková  
TEL.: 485 243 829

Povodí Labe, státní podnik  
Víta Nejedlého č.p. 951/8  
Slezské Předměstí  
500 03 Hradec Králové 3

v zastoupení:  
VODNÍ DÍLA – TBD a.s.  
Hybernská 1617/40  
110 00 Praha 1

V Liberci dne 02.11.2022

počet listů:

1

počet příloh:

počet listů příloh:

## ZÁVAZNÉ STANOVISKO

Magistrát města Liberec, odbor dopravy, jako silniční správní úřad příslušný podle ust. § 40, odst. 4 a odst. 5 zákona č. 13/1997 Sb., o pozemních komunikacích, ve znění pozdějších předpisů, (dále jen "zákon o pozemních komunikacích"), na základě žádosti společnosti Povodí Labe, státní podnik, IČO 70890005, Víta Nejedlého č.p. 951/8, Slezské Předměstí, 500 03 Hradec Králové 3, kterého zastupuje VODNÍ DÍLA - TBD a.s., IČO 49241648, Hybernská č.p. 1617/40, 110 00 Praha 1-Nové Město (dále jen „žadatel“), vydává podle ust. § 149, odst. 1 zákona č. 500/2004 Sb., správní řád, ve znění pozdějších předpisů (dále jen „správní řád“),

### s o u h l a s

ke stavbě „*Vesecký rybník – zvýšení retenční funkce rekonstrukcí přelivu a spodních výpustí*“.

Toto závazné stanovisko je vydáno pro účely řízení vedeného příslušným stavebním úřadem, na výše uvedenou stavbu.

Závazné stanovisko se vydává za těchto podmínek:

1. Vodohospodářský stavební úřad si vyžádá stanovisko k parametrům stavby pozemní komunikace.
2. Návrh staveništní dopravy si investor projedná s vlastníkem komunikace (Statutární město Liberec, odbor správy veřejného majetku).
3. Stavební objekt nazvaný jako propust, bude součástí vodního díla (hráze).

**Pokud nebude do tří let od vydání tohoto závazného stanoviska vydáno příslušné povolení stavebního úřadu na shora uvedenou stavbu, pozbývá toto závazné stanovisko platnosti.**

### Odůvodnění

Magistrát města Liberec, odbor dopravy, obdržel dne 12.10.2022 žádost společnosti Povodí Labe, státní podnik, IČO 70890005, Víta Nejedlého č.p. 951/8, Slezské Předměstí, 500 03 Hradec Králové 3, kterého zastupuje VODNÍ DÍLA - TBD a.s., IČO 49241648, Hybernská č.p. 1617/40, 110 00 Praha 1-Nové Město o vydání závazného stanoviska k výše uvedené stavbě.

Navrženou propust funkčně vyžaduje vodohospodářské dílo (bezpečnostní přeliv). Propust jako součást komunikace převádí vodní tok nebo vodu odvodňující komunikaci z jedné strany tělesa komunikace na druhou. Navržený propust však vyžaduje ochrana hráze před přelivem při velké vodě. Nejedná se tedy o propust dle § 35 vyhlášky 104/1997 Sb., kterou se provádí o zákon o pozemních komunikacích.

Silniční správní úřad na základě předložené projektové dokumentace vypracované Ing. V. Pytelkou – autorizovaný inženýr pro stavby vodního hospodářství a krajinného inženýrství, č. autorizace 0013379, ze dne 01/2022, ve stupni DÚR + DSP dospěl k závěru, že stavba dotčená komunikace je kapacitní a svými stavebně-technickými a dopravně-technickými parametry splňuje platné ČSN týkající se staveb komunikací, a proto vydal tento souhlas.

Platnost závazného stanoviska byla omezena z důvodu záruky, že stavba bude realizována a dána do užívání v tzv. „rozumné době“.

### **Poučení**

Toto závazné stanovisko není samostatným rozhodnutím, vydávaným ve správním řízení, a nelze se tedy proti němu odvolat. Jeho obsah je závazný pro výrokovou část rozhodnutí vydaného příslušným stavebním úřadem, a lze ho napadnout až v průběhu tohoto (navazujícího) projednávání.

**Ing. Pavel Rychetský**  
vedoucí odboru dopravy

### **Poplatek:**

Správní poplatek podle zákona č. 634/2004 Sb., o správních poplatcích, ve znění pozdějších předpisů, se nevyměřuje.

### **Obdrží:**

VODNÍ DÍLA - TBD a.s., IDDS: yu8gxtd



**MAGISTRÁT MĚSTA LIBEREC**  
odbor územního plánování,  
oddělení úřadu územního plánování, jako orgán územního  
plánování (Úřad územního plánování) pro ORP Liberec  
nám. Dr. E. Beneše 1, 460 59 Liberec 1 tel. 485 243 111

Č. j.: UP/7110/216915/22/Vo - UPUP

Liberec dne 2.11.2022

CJ MML 232604/22

Vyřizuje: Mgr. Karolína Vojtková/485 243 578

**Povodí Labe, státní podnik  
Víta Nejedlého č.p. 951/8  
Slezské Předměstí  
500 03 Hradec Králové 3**

## Sdělení

### **Výroková část:**

Magistrát města Liberec, odbor územního plánování, oddělení úřadu územního plánování jako orgán územního plánování příslušný podle § 6 odst. (1) zákona č. 183/2006 Sb., o územním plánování a stavebním řádu (stavební zákon), v platném znění (dále jen „stavební zákon“), po posouzení žádosti, kterou dne 12.10.2022 podal:

**Povodí Labe, státní podnik, IČO 70890005, Víta Nejedlého č.p. 951/8, Slezské Předměstí, 500 03 Hradec Králové 3,  
v zastoupení VODNÍ DÍLA - TBD a.s., IČO 49241648, Hybernská č.p. 1617/40, 110 00 Praha 1-Nové Město**

(dále jen "žadatel")

ve věci:

**Vesecský rybník, zvýšení retenční funkce rekonstrukcí přelivu a spodních výpustí, Liberec XXV-Vesec**

který spočívá ve zvýšení retenční funkce rekonstrukcí přelivu a spodních výpustí. Stavba se skládá z 5 stavebních objektů, neobsahuje žádná technologická zařízení. Těžiště prací je soustředěno na těleso hráze, bezpečnostní přeliv, výpustný objekt (požerák, potrubí, vývar). Jedná se o změnu dokončené stavby za účelem rekonstrukce vodního díla a zajištění bezpečnosti vodního díla při povodních.

Změnou stavby stávajícího vodního díla se zajistí bezpečnost hráze při povodních, dojde k obnovení funkce nádrže,lepší podmínky hospodaření na rybníku, dojde k zajištění bezproblémové funkce spodní výpusti a stabilizaci tělesa hráze.

**SO 01 - Bezpečnostní přeliv - odstranění stávající konstrukce bezpečnostního přelivu, včetně kamenného zdiva, dlažby a stabilizačních prahů. Je navržen nový pevný, boční bezpečnostní přeliv se spadištěm a skluzem.**

**SO 02 - Spodní výpust - opevnění vtokové části těžkým kamenným záhozem s urovnáním lince; železobetonový vtokový objekt včetně ocelových česlí; uzavřený prefabrikovaný požerák včetně ocelového poklopu, dubových dluží, žebříku; obetonované nátokové potrubí spodní výpusti PVC d600 mm, sklon dna 1%, délka 9,2 m; obetonované odpadní**

potrubí spodní výpusti PVC d500 mm, sklon dna 1%, délka 17,5 m; včetně zavazovacího křídla; železobetonové výtokové čelo; vývar za vyústěním potrubí SV opevněný kamennou rovinaninou s vyklínováním, stabilizovanou betonovým prahem tl. 300 mm; úprava odpadního koryta a napojení na stávající koryto za vyústěním spodní výpusti, lichoběžníkový profil koryta se sklony svahů 1:2. šířka dna 1,5 m.

SO 03 - Těleso hráze - dosypání a vyrovnání koruny hráze na úroveň 387,20 m n. m.; dosypání a vyrovnání návodního svahu hráze ve sklonu 1:2,5, opevnění kamenným pohozem s urovnáním líce včetně záhozové patky svahu; dosypání a vyrovnání vzdušního svahu hráze ve sklonu 1:2,5, ohumusování a osetí travní směsí; vybudování nového patního drénu na vzdušní patě hráze.

SO 04 - Komunikace na hrázi - odstranění asfaltobetonového krytu na koruně hráze včetně lože komunikace; obnovení zpevněné komunikace na koruně hráze, příčný sklon směrem do nádrže 2,5%, krajnice stabilizována silničním obrubníkem, celková délka obnovované části komunikace je 121 m; dosypání a zpevnění vjezdu do porostu v levém zavázání hráze, celková délka 16 m.

SO 05 - Úprava PB a vstup do vody - úprava pravého břehu a vstupu do vody v okolí bezpečnostní přelivu. (dále jen „záměr“).

na pozemcích parc. č. 987/6, 1744, 1931, 1934, 1935, 1936, 1937, 1939, 1940/2, 1941 v katastrálním území Vesec u Liberce (dále již nebude uváděn název katastrálního území) dospěl k závěru, že:

### **závazné stanovisko dle § 96b stavebního zákona se nevydává**

#### **Odůvodnění:**

Podle ustanovení § 96b odst. (1) stavebního zákona je rozhodnutí nebo jiný úkon podle části třetí hlavy III dílů 4 a 5, § 126, 127, 129 podmíněno závazným stanoviskem orgánu územního plánování v případě, že dochází ke změně v území. Závazné stanovisko se nevydává pro záměry, jimiž nedojde ke změně v území. Změnou v území se dle § 2 odst. (1) písm. a) stavebního zákona rozumí změna jeho využití nebo prostorového uspořádání, včetně umístění staveb a jejich změn.

Záměrem je změna stavby stávajícího vodního díla, kterou se zajistí bezpečnost hráze při povodních, dojde k obnovení funkce nádrže, zlepší se podmínky hospodaření na rybníku, dojde k zajištění bezproblémové funkce spodní výpusti a stabilizaci tělesa hráze. Těžiště prací je soustředěno na stávající těleso hráze, bezpečnostní přeliv, výpustný objekt (požerák, potrubí, vývar). Jedná se o změnu dokončené stavby za účelem rekonstrukce vodního díla a zajištění bezpečnosti vodního díla při povodních.

Předmětným záměrem nedochází k umístění stavby a nedochází ani ke změně využití nebo prostorového uspořádání, nedochází tedy ke změně v území, a proto se závazné stanovisko nevydává.

V tomto případě v souladu s ustanovením § 90 odst. (2) stavebního zákona bude soulad záměru s územně plánovací dokumentací a s cíli úkoly územního plánování posuzovat stavební úřad v územním řízení.

**Ing. Petr Kolomazník v. r.**  
vedoucí odboru územního plánování

Za správnost vyhotovení: Mgr. Karolína Vojtková

**Příloha:**

Ověřená předložená dokumentace „Vesecký rybník, zvýšení retenční funkce rekonstrukcí přelivu a spodních výpustí“ ze dne 2.11.2022 pod UP/7110/216915/22/Vo - UPUP nezbytná k posouzení záměru.

*Počet listů: 2*

*Počet příloh: 1*

**Obdrží s přílohou:**

1. VODNÍ DÍLA - TBD a.s., IDDS: yu8gxtd  
sídlo: Hyberská č.p. 1617/40, 110 00 Praha 1-Nové Město



AQUATEST a.s.  
AQUATEST - zkušební laboratoře  
Laboratoře Praha  
Geologická 988/4, Hlubočepy, 152 00 Praha 5  
Ved. laboratoří - tel.: 234 607 180  
Příjem vzorků - tel.: 234 607 422  
Výdej výsledků - tel.: 234 607 321

Zkušební laboratoř č. 1243 akreditovaná ČIA podle ČSN EN ISO/IEC 17025:2005

## PROTOKOL O ZKOUŠKÁCH č. 10314/20

List č. 1/3

**Objednatel:** VODNÍ DÍLA - TBD a.s.  
**Číslo objednávky:** O/20  
**Odp. osoba:** Pytelka, Ing.  
**Název zakázky:**  
**Číslo akce:** 806166073000  
**Lokalita:** Vesec u Liberce parc. č. 1934  
**Odebral:** Bervic, Ing. (pracovník laboratoře)  
**Vzorek:** Vesecký rybník  
**Laboratorní číslo:** 17802/20  
**Hloubka (m):** neuvedeno  
**Materiál:** sediment  
**Limity podle:** Vyhláška č. 257/2009 Sb. o používání sedimentů na zemědělské půdě

VODNÍ DÍLA - TBD a.s.  
Hyberská 40  
Praha 1  
110 00  
CZ

**Datum odběru:** 27.11.20  
**Datum příjmu:** 27.11.20  
**Datum analýzy:** 27.11.20 -16.12.20

Výsledky se vztahují pouze ke zkoušeným položkám.

Protokol o zkouškách nesmí být bez písemného souhlasu laboratoře reprodukován jinak než celý.

Laboratoř odpovídá za výsledky zkoušek, včetně odběru vzorků.

Odběr byl proveden dle: SOP 10.7.1 (akreditovaný odběr)

Protokol o odběru je přílohou tohoto protokolu o zkouškách.

# PROTOKOL O ZKOUŠKÁCH č. 10314/20

List č. 2/3

## Příloha č. 1 k vyhlášce č. 257/2009 Sb.

Ukazatel	SOP	Metoda	Jednotka	Limitní hodnota	Výsledek	Nejistota	A/N	Hodnocení
Arsen	SOP 5.14.1	ČSN EN ISO 11885	mg/kg suš.	max. 30	23,9	±20%	A	vyhovuje
Beryllium	SOP 5.14.1	ČSN EN ISO 11885	mg/kg suš.	max. 5	<1,0		A	vyhovuje
Kadmium	SOP 5.14.1	ČSN EN ISO 11885	mg/kg suš.	max. 1	<0,50		A	vyhovuje
Kobalt	SOP 5.14.1	ČSN EN ISO 11885	mg/kg suš.	max. 30	7,3	±20%	A	vyhovuje
Chrom	SOP 5.14.1	ČSN EN ISO 11885	mg/kg suš.	max. 200	18,6	±20%	A	vyhovuje
Měď	SOP 5.14.1	ČSN EN ISO 11885	mg/kg suš.	max. 100	10,7	±20%	A	vyhovuje
Rtuť	SOP 5.9.2	ČSN 75 7440	mg/kg suš.	max. 0,8	0,107	±20%	A	vyhovuje
Nikl	SOP 5.14.1	ČSN EN ISO 11885	mg/kg suš.	max. 80	10,7	±20%	A	vyhovuje
Olovo	SOP 5.14.1	ČSN EN ISO 11885	mg/kg suš.	max. 100	31,2	±20%	A	vyhovuje
Vanad	SOP 5.14.1	ČSN EN ISO 11885	mg/kg suš.	max. 180	31,8	±20%	A	vyhovuje
Zinek	SOP 5.14.1	ČSN EN ISO 11885	mg/kg suš.	max. 300	58,9	±20%	A	vyhovuje
Suma BTEX	SOP 7.3.2	EPA Method 8260 C	mg/kg suš.	max. 0,4	<0,05		A	vyhovuje
Suma PAU (12)	SOP 9.1.2	ČSN EN 16181	mg/kg suš.	max. 6	1,56	±30%	A	vyhovuje
PCB suma kong. (7)	SOP 7.1.2	EPA Method 8082 A	mg/kg suš.	max. 0,2	<0,005		A	vyhovuje
Uhlovodíky C10 až C40	SOP 6.7.2	ČSN EN 14039	mg/kg suš.	max. 300	40,0	±25%	A	vyhovuje
Suma DDT	SOP 7.2.2	EPA Method 8081 B	mg/kg suš.	max. 0,1	<0,005		A	vyhovuje
Obsah skeletu 2-4 mm	SOP 0.4.1	Příloha č. 8 k vyhl. č. 275/1998 Sb.	% objem.	max. 30	3	±10%	A	vyhovuje
Obsah skeletu nad 4 mm	SOP 0.4.1	Příloha č. 8 k vyhl. č. 275/1998 Sb.	% objem.	max. 2	1	±10%	A	vyhovuje
Baryum	SOP 5.13.1	ČSN EN ISO 11885	mg/l	*	69,9	±15%	A	
EOX	SOP 9.3.2	DIN 38 414 - S17	mg/kg suš.	*	<1,0		A	

PCB suma kong.(7)zahrnuje kongenery č. 28, 52, 101, 118, 138, 153, 180.

Suma BTEX zahrnuje benzen, toluen, ethylbenzen a xyleny.

Sumou DDT se rozumí součet parametrů o,p'-DDE, p,p'-DDE, o,p'-DDD, p,p'-DDD, o,p'-DDT a p,p'-DDT.

Suma PAU (12) zahrnuje antracen, benzo(a)antracen, benzo(b)fluoranthén, benzo(k)fluoranthén, benzo(a)pyren, benzo(g,h,i)perylene, fenantren, fluoranthén, chrysen, indeno(c,d)pyren, naftalen a pyren.

Limitní hodnota označená „\*“ není legislativně stanovena.

Uvedená nejistota je rozšířená nejistota, která byla vypočtena s použitím koeficientu rozšíření k=2, což odpovídá hladině spolehlivosti přibližně 95 %.

Tato nejistota nezahrnuje nejistotu odběru vzorků a neuvádí se u výsledků pod mezí stanovitelnosti.

A - metoda v rozsahu akreditace

N - metoda mimo rozsah akreditace

**Informace, které mají vztah k určité zkoušce nebo údaje o odchylkách ze zkušebních specifikací:**

Prvková analýza (SOP 5.14.1) - předúprava: rozklad lučavkou královskou za varu podle ČSN EN 13346 a ČSN EN 13657.



# PROTOKOL O ZKOUŠKÁCH č. 10314/20

List č. 3/3

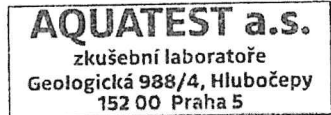
Za technickou stránku protokolu o zkouškách zodpovídá:  
pracovník výstupu výsledků - J. Hůlová



Za laboratoře schválil:  
zástupce ředitelky úseku laboratoří - Ing. Jiří Nepožitek, CSc.



V Praze dne: 17.12.2020



-----KONEC VÝSLEDKOVÉ ČÁSTI PROTOKOLU-----

## *Průvodní list odběru vzorku sedimentu*

**Název akce:** # VD TBD – Vesecký rybník

Zakázka č.: 806 166 073 000

**Vlastník nebo uživatel:** # ČR – Povodí Labe

Číslo protokolu: BER-SED-92/20

Víta Nejedlého 951/8, 500 03 Hradec Králové

**Označení vzorku:** # Vesecký rybník

Číslo vzorku: 17802/20

Rybník nebo vodní nádrž		Koryto vodního toku	
<b>Název #</b>	<b>Vesecký rybník</b>	<b>Název</b>	<b>#</b>
katastrální území #	Vesec u Liberce p.č. 1934	začátek úseku – ř. km #	
správní obec #	Vesec u Liberce	konec úseku – ř. km #	
číslo hydrologického pořadí #		číslo hydrologického pořadí #	
velikost v ha #	23.040 m <sup>2</sup>	délka – m #	
investor odbahnění #		investor odbahnění #	

**Důvod odběru vzorku:** #  **uložení sedimentu na pole**  uložení na nezemědělskou půdu

**Údaje o odběru vzorku:**

datum a čas: 27. 11. 2020 11:05 – 12:20

počasí: oblačno, 0°C

odebral (jméno, adresa): ing. Pavel Bervic, AQUATEST a.s.

jména osob přítomných při odběru (případně kontakt): #

vzorkovnice: skleničky, igelitový pytel

způsob odběru vzorku a použité vzorkovací pomůcky: pravděpodobnostní systematické vzorkování – pístový ruční vrták EIJKELKAMP z 8 míst

**Popis vzorku sedimentu:**

smyslové posouzení - vzhled: hnědý jílovitý sediment

zápach: ne

množství odebraného vzorku: 5 kg

způsob úpravy vzorku po odběru: homogenizace lopatkou, kvartace


**Další údaje:** Plán vzorkování ze dne: 18. 11. 2020

Odchylka od SOP 10.7.1: **NE** / ~~ANO~~ (podrobnosti na druhé str. prot.)

Způsob dopravy a uchování vzorků: osobní auto, chladič box

**Požadovaná laboratorní stanovení:** # dle přílohy č. 1 (rizikové prvky a látky a obsah skeletu v sedimentu) k vyhlášce č. 257/2009 Sb., Ba, EOX

*Schéma rybníka, vodní nádrže nebo vodního toku, hromad vytěženého sedimentu s vyznačením odběrových míst:*



Odebral a zaznamenal: ing. Pavel Bervic

Potvrzení o převzetí vzorků laboratoří a datum a čas převzetí: 27. 11. 2020

14:00

Informace dodané zákazníkem (objednatelem) jsou označeny symbolem #.

Přezkoumal:

## Komentář k rozboru vzorku č. 17802/20 v protokole o zkoušce č. 10314/20

Objednatel: VODNÍ DÍLA – TBD a.s.  
Odp. osoba: Ing. Vítězslav Pytelka  
Číslo akce: 806 166 073 000  
Lokalita: Vesecký rybník  
Odebral: ing. Bervic

VODNÍ DÍLA – TBD a.s.  
Ing. Vítězslav Pytelka  
Hybernská 1617/40  
110 00 Praha 1

Veškeré porovnání naměřených hodnot s hodnotami požadovanými jsou mimo rámec akreditace.

Dne 27. 11. 2020 byl odebrán směsný vzorek sedimentu z Veseckého rybníka v katastrálním území Vesec u Liberce parcelní číslo 1934 na základě objednávky od firmy VODNÍ DÍLA – TBD a. s.

Dílčí vzorky sedimentu byly odebrány pomocí pístového ručního vrtáku EIJKELKAMP z 8 míst z Veseckého rybníka (viz průvodní list o odběru vzorku sedimentu BER-SED-92/20). Po odběru byly vzorky uloženy do chladicího boxu a transportovány do zkušební laboratoře AQUATEST a.s. Cílem průzkumných prací bylo ověření, zda sledovaný sediment splňuje požadavky vyhlášky č. 257/2009 Sb. o používání sedimentů na zemědělské půdě, příloha č. 1 Limitní hodnoty rizikových prvků a rizikových látek v sedimentu a obsah skeletu a také zda splňuje požadavky obsažené v příloze číslo 10 tab. 10.3 k vyhlášce č. 387/2016 Sb., kterou se mění vyhláška č. 294/2005 Sb. (vyhláška o podmínkách ukládání odpadů na skládky a jejich využívání na povrchu terénu)

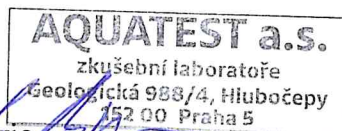
### Závěr:

Z výsledků rozborů uvedených v příloze (Protokol o zkouškách č. 10314/20) vyplývá, že vzorek sedimentu **plně vyhovuje** rozsahu přílohy č. 1 vyhlášky č. 257/2009 Sb. o používání sedimentů na zemědělské půdě a zároveň **plně vyhovuje** rozsahu tab. 10.3 k vyhlášce číslo 387/2016 Sb.

V Praze dne: 17. 12. 2020

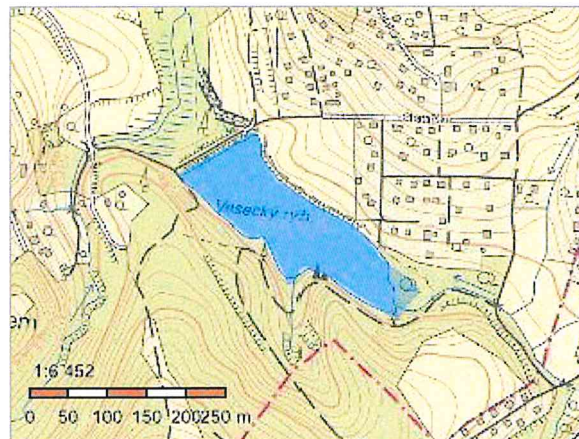
Vypracoval:

Ing. Pavel Bervic  
vedoucí vzorkař - řešitel



## Informace o pozemku

Parcelní číslo:	<a href="#">1934</a>
Obec:	<a href="#">Liberec [563889]</a>
Katastrální území:	<a href="#">Vesec u Liberce [780472]</a>
Číslo LV:	<a href="#">310</a>
Výměra [m <sup>2</sup> ]:	23040
Typ parcely:	Parcela katastru nemovitostí
Mapový list:	
Určení výměry:	Ze souřadnic v S-JTSK
Způsob využití:	vodní nádrž umělá
Druh pozemku:	vodní plocha



## Vlastníci, jiní oprávnění

Vlastnické právo	Podíl
Česká republika	
Právo hospodařit s majetkem státu	Podíl
Povodí Labe, státní podnik, Víta Nejedlého 951/8, Slezské Předměstí, 50003 Hradec Králové	

## Způsob ochrany nemovitosti

Nejsou evidovány žádné způsoby ochrany.

## Seznam BPEJ

Parcela nemá evidované BPEJ.

## Omezení vlastnického práva

Typ
Předkupní právo

## Jiné zápisy

Nejsou evidovány žádné jiné zápisy.

☞ Řízení, v rámci kterých byl k nemovitosti zapsán cenový údaj

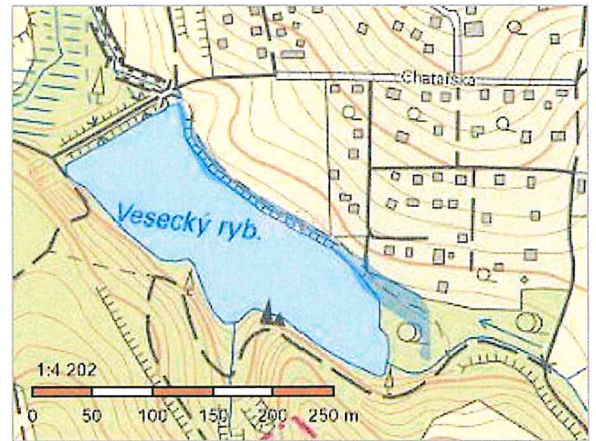
Nemovitost je v územním obvodu, kde státní správu katastru nemovitostí ČR vykonává [Katastrální úřad pro Liberecký kraj](#), [Katastrální pracoviště Liberec](#)

Zobrazené údaje mají informativní charakter. Platnost dat k 24.06.2021 09:00.



## Informace o pozemku

Parcelní číslo:	<a href="#">1931</a>
Obec:	<a href="#">Liberec [563889]</a>
Katastrální území:	<a href="#">Vesec u Liberce [780472]</a>
Číslo LV:	<a href="#">1</a>
Výměra [m <sup>2</sup> ]:	3409
Typ parcely:	Parcela katastru nemovitostí
Mapový list:	
Určení výměry:	Ze souřadnic v S-JTSK
Způsob využití:	neplodná půda
Druh pozemku:	ostatní plocha



## Vlastníci, jiní oprávnění

Vlastnické právo	Podíl
STATUTÁRNÍ MĚSTO LIBEREC, nám. Dr. E. Beneše 1/1, Liberec I-Staré Město, 46001 Liberec	

## Způsob ochrany nemovitosti

Nejsou evidovány žádné způsoby ochrany.

## Seznam BPEJ

Parcela nemá evidované BPEJ.

## Omezení vlastnického práva

Typ
Věcné břemeno chůze

## Jiné zápisy

Nejsou evidovány žádné jiné zápisy.

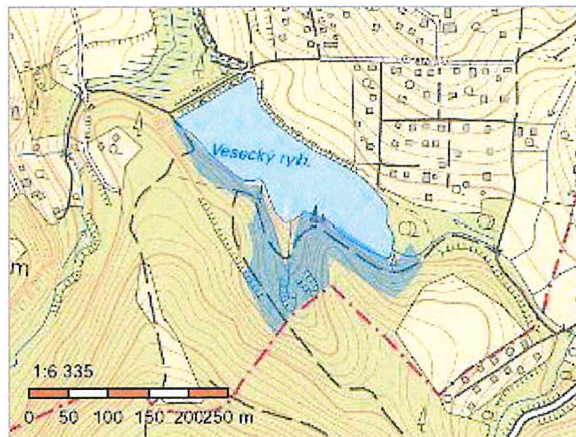
 Řízení, v rámci kterých byl k nemovitosti zapsán cenový údaj

Nemovitost je v územním obvodu, kde státní správu katastru nemovitostí ČR vykonává [Katastrální úřad pro Liberecký kraj, Katastrální pracoviště Liberec](#)

Zobrazené údaje mají informativní charakter. Platnost dat k 24.06.2021 09:00.

## Informace o pozemku

Parcelní číslo:	<a href="#">1932</a>
Obec:	<a href="#">Liberec [563889]</a>
Katastrální území:	<a href="#">Vesec u Liberce [780472]</a>
Číslo LV:	1
Výměra [m <sup>2</sup> ]:	17067
Typ parcely:	Parcela katastru nemovitostí
Mapový list:	
Určení výměry:	Ze souřadnic v S-JTSK
Druh pozemku:	lesní pozemek



## Vlastníci, jiní oprávnění

Vlastnické právo	Podíl
STATUTÁRNÍ MĚSTO LIBEREC, nám. Dr. E. Beneše 1/1, Liberec I-Staré Město, 46001 Liberec	

## Způsob ochrany nemovitosti

Název
pozemek určený k plnění funkcí lesa

## Seznam BPEJ

Parcela nemá evidované BPEJ.

## Omezení vlastnického práva

Nejsou evidována žádná omezení.

## Jiné zápisy

Nejsou evidovány žádné jiné zápisy.

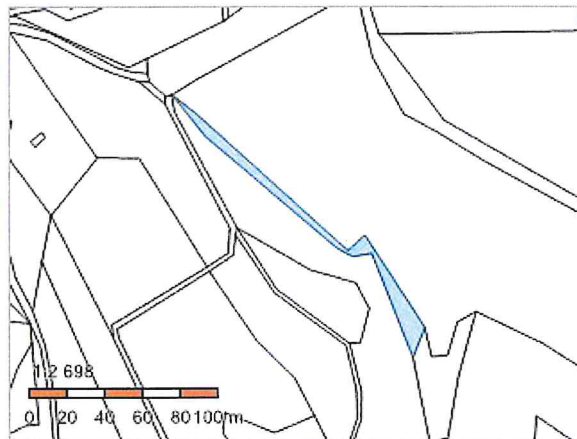
Řízení, v rámci kterých byl k nemovitosti zapsán cenový údaj

Nemovitost je v územním obvodu, kde státní správu katastru nemovitostí ČR vykonává [Katastrální úřad pro Liberecký kraj, Katastrální pracoviště Liberec](#)

Zobrazené údaje mají informativní charakter. Platnost dat k 24.06.2021 09:00.

## Informace o pozemku

Parcelní číslo:	<a href="#">1935</a>
Obec:	<a href="#">Liberec [563889]</a>
Katastrální území:	<a href="#">Vesec u Liberce [780472]</a>
Číslo LV:	<a href="#">1</a>
Výměra [m <sup>2</sup> ]:	985
Typ parcely:	Parcela katastru nemovitostí
Mapový list:	
Určení výměry:	Ze souřadnic v S-JTSK
Druh pozemku:	lesní pozemek



## Vlastníci, jiní oprávnění

Vlastnické právo	Podíl
STATUTÁRNÍ MĚSTO LIBEREC, nám. Dr. E. Beneše 1/1, Liberec I-Staré Město, 46001 Liberec	

## Způsob ochrany nemovitosti

Název
pozemek určený k plnění funkcí lesa

## Seznam BPEJ

Parcela nemá evidované BPEJ.

## Omezení vlastnického práva

Nejsou evidována žádná omezení.

## Jiné zápisy

Nejsou evidovány žádné jiné zápisy.

↗ Řízení, v rámci kterých byl k nemovitosti zapsán cenový údaj

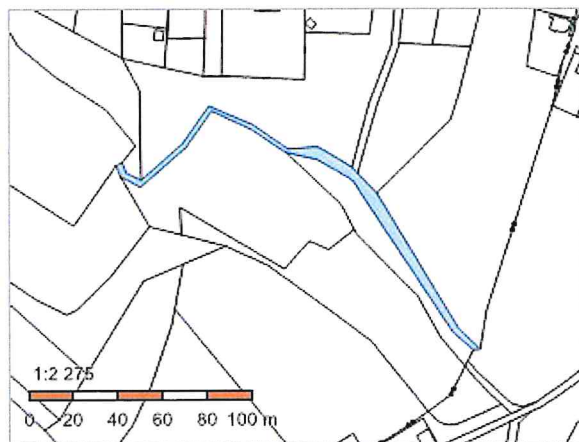
Nemovitost je v územním obvodu, kde státní správu katastru nemovitostí ČR vykonává [Katastrální úřad pro Liberecký kraj](#), [Katastrální pracoviště Liberec](#)

Zobrazené údaje mají informativní charakter. Platnost dat k 24.06.2021 09:00.



## Informace o pozemku

Parcelní číslo:	<a href="#">1922</a>
Obec:	<a href="#">Liberec [563889]</a>
Katastrální území:	<a href="#">Vesec u Liberce [780472]</a>
Číslo LV:	<a href="#">310</a>
Výměra [m <sup>2</sup> ]:	768
Typ parcely:	Parcela katastru nemovitostí
Mapový list:	
Určení výměry:	Ze souřadnic v S-JTSK
Druh pozemku:	trvalý travní porost



## Vlastníci, jiní oprávnění

Vlastnické právo	Podíl
Česká republika	
Právo hospodařit s majetkem státu	Podíl
Povodí Labe, státní podnik, Víta Nejedlého 951/8, Slezské Předměstí, 50003 Hradec Králové	

## Způsob ochrany nemovitosti

Název
zemědělský půdní fond

## Seznam BPEJ

BPEJ	Výměra
<a href="#">87201</a>	768

## Omezení vlastnického práva

Typ
Předkupní právo

## Jiné zápisy

Nejsou evidovány žádné jiné zápisy.

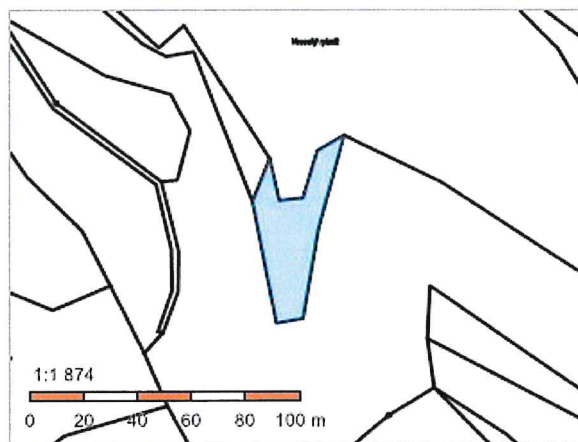
[↗](#) Řízení, v rámci kterých byl k nemovitosti zapsán cenový údaj

Nemovitost je v územním obvodu, kde státní správu katastru nemovitostí ČR vykonává [Katastrální úřad pro Liberecký kraj](#), [Katastrální pracoviště Liberec](#)

Zobrazené údaje mají informativní charakter. Platnost dat k 24.06.2021 09:00.

## Informace o pozemku

Parcelní číslo:	<a href="#">1933</a>
Obec:	<a href="#">Liberec [563889]</a>
Katastrální území:	<a href="#">Vesec u Liberce [780472]</a>
Číslo LV:	<a href="#">310</a>
Výměra [m <sup>2</sup> ]:	1054
Typ parcely:	Parcela katastru nemovitostí
Mapový list:	
Určení výměry:	Ze souřadnic v S-JTSK
Způsob využití:	sportoviště a rekreační plocha
Druh pozemku:	ostatní plocha



## Vlastníci, jiní oprávnění

Vlastnické právo	Podíl
Česká republika	
Právo hospodařit s majetkem státu	Podíl
Povodí Labe, státní podnik, Víta Nejedlého 951/8, Slezské Předměstí, 50003 Hradec Králové	

## Způsob ochrany nemovitosti

Nejsou evidovány žádné způsoby ochrany.

## Seznam BPEJ

Parcela nemá evidované BPEJ.

## Omezení vlastnického práva

Typ
Předkupní právo

## Jiné zápisy

Nejsou evidovány žádné jiné zápisy.

↗ Řízení, v rámci kterých byl k nemovitosti zapsán cenový údaj

Nemovitost je v územním obvodu, kde státní správu katastru nemovitostí ČR vykonává [Katastrální úřad pro Liberecký kraj](#), [Katastrální pracoviště Liberec](#)

Zobrazené údaje mají informativní charakter. Platnost dat k 24.06.2021 09:00.

## Informace o pozemku

Parcelní číslo:	<a href="#">1924</a>
Obec:	<a href="#">Liberec [563889]</a>
Katastrální území:	<a href="#">Vesec u Liberce [780472]</a>
Číslo LV:	<a href="#">1</a>
Výměra [m <sup>2</sup> ]:	4113
Typ parcely:	Parcela katastru nemovitostí
Mapový list:	
Určení výměry:	Ze souřadnic v S-JTSK
Druh pozemku:	trvalý travní porost

## Vlastníci, jiní oprávnění

Vlastnické právo	Podíl
STATUTÁRNÍ MĚSTO LIBEREC, nám. Dr. E. Beneše 1/1, Liberec I-Staré Město, 46001 Liberec	

## Způsob ochrany nemovitosti

Název
zemědělský půdní fond

## Seznam BPEJ

BPEJ	Výměra
<a href="#">83541</a>	1193
<a href="#">87201</a>	2920

## Omezení vlastnického práva

Typ
Věcné břemeno chůze

## Jiné zápisy

Nejsou evidovány žádné jiné zápisy.

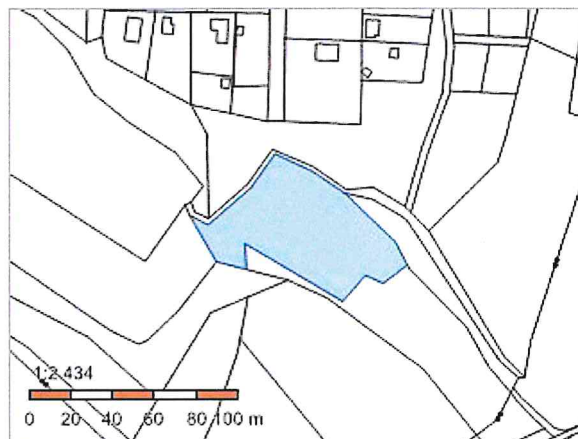
 Řízení, v rámci kterých byl k nemovitosti zapsán cenový údaj

Nemovitost je v územním obvodu, kde státní správu katastru nemovitostí ČR vykonává [Katastrální úřad pro Liberecký kraj, Katastrální pracoviště Liberec](#)

Zobrazené údaje mají informativní charakter. Platnost dat k 24.06.2021 09:00.

## Informace o pozemku

Parcelní číslo:	<a href="#">1926/2</a>
Obec:	<a href="#">Liberec [563889]</a>
Katastrální území:	<a href="#">Vesec u Liberce [780472]</a>
Číslo LV:	1
Výměra [m <sup>2</sup> ]:	3589
Typ parcely:	Parcela katastru nemovitostí
Mapový list:	
Určení výměry:	Ze souřadnic v S-JTSK
Druh pozemku:	lesní pozemek



## Vlastníci, jiní oprávnění

Vlastnické právo	Podíl
STATUTÁRNÍ MĚSTO LIBEREC, nám. Dr. E. Beneše 1/1, Liberec I-Staré Město, 46001 Liberec	

## Způsob ochrany nemovitosti

Název
pozemek určený k plnění funkcí lesa

## Seznam BPEJ

Parcela nemá evidované BPEJ.

## Omezení vlastnického práva

Nejsou evidována žádná omezení.

## Jiné zápisy

Nejsou evidovány žádné jiné zápisy.

 Řízení, v rámci kterých byl k nemovitosti zapsán cenový údaj

Nemovitost je v územním obvodu, kde státní správu katastru nemovitostí ČR vykonává [Katastrální úřad pro Liberecký kraj, Katastrální pracoviště Liberec](#)

Zobrazené údaje mají informativní charakter. Platnost dat k 24.06.2021 09:00.



## Informace o pozemku

Parcelní číslo:	<a href="#">1941</a>
Obec:	<a href="#">Liberec [563889]</a>
Katastrální území:	<a href="#">Vesec u Liberce [780472]</a>
Číslo LV:	<a href="#">310</a>
Výměra [m <sup>2</sup> ]:	2941
Typ parcely:	Parcela katastru nemovitostí
Mapový list:	
Určení výměry:	Ze souřadnic v S-JTSK
Druh pozemku:	zastavěná plocha a nádvoří
Stavba na pozemku:	<a href="#">vod. dílo, hráz, přehrazující vodní tok nebo údolí</a>



## Vlastníci, jiní oprávnění

Vlastnické právo	Podíl
Česká republika	
Právo hospodařit s majetkem státu	Podíl
Povodí Labe, státní podnik, Víta Nejedlého 951/8, Slezské Předměstí, 50003 Hradec Králové	

## Způsob ochrany nemovitosti

Nejsou evidovány žádné způsoby ochrany.

## Seznam BPEJ

Parcela nemá evidované BPEJ.

## Omezení vlastnického práva

Typ
Předkupní právo
Věcné břemeno (podle listiny)

## Jiné zápisy

Nejsou evidovány žádné jiné zápisy.

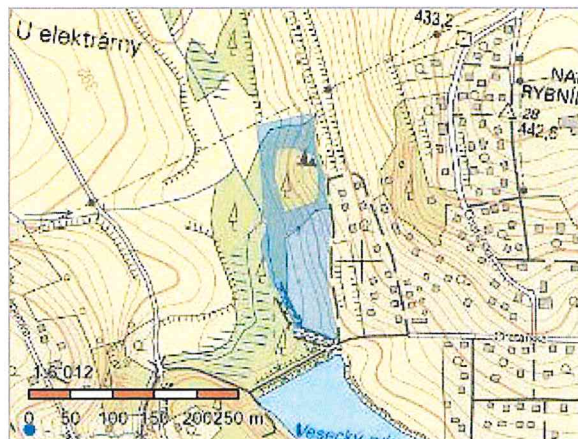
 Řízení, v rámci kterých byl k nemovitosti zapsán cenový údaj

Nemovitost je v územním obvodu, kde státní správu katastru nemovitostí ČR vykonává [Katastrální úřad pro Liberecký kraj](#), [Katastrální pracoviště Liberec](#)

Zobrazené údaje mají informativní charakter. Platnost dat k 24.06.2021 09:00.

## Informace o pozemku

Parcelní číslo:	<a href="#">1656/1</a>
Obec:	<a href="#">Liberec [563889]</a>
Katastrální území:	<a href="#">Vesec u Liberce [780472]</a>
Číslo LV:	<a href="#">1</a>
Výměra [m <sup>2</sup> ]:	13645
Typ parcely:	Parcela katastru nemovitostí
Mapový list:	
Určení výměry:	Ze souřadnic v S-JTSK
Druh pozemku:	trvalý travní porost



## Vlastníci, jiní oprávnění

Vlastnické právo	Podíl
STATUTÁRNÍ MĚSTO LIBEREC, nám. Dr. E. Beneše 1/1, Liberec I-Staré Město, 46001 Liberec	

## Způsob ochrany nemovitosti

Název
zemědělský půdní fond

## Seznam BPEJ

BPEJ	Výměra
<a href="#">84068</a>	5309
<a href="#">87201</a>	8336

## Omezení vlastnického práva

Nejsou evidována žádná omezení.

## Jiné zápisy

Nejsou evidovány žádné jiné zápisy.

↗ Řízení, v rámci kterých byl k nemovitosti zapsán cenový údaj

Nemovitost je v územním obvodu, kde státní správu katastru nemovitostí ČR vykonává [Katastrální úřad pro Liberecký kraj, Katastrální pracoviště Liberec](#)

Zobrazené údaje mají informativní charakter. Platnost dat k 24.06.2021 09:00.

## Informace o pozemku

Parcelní číslo:	<a href="#">1936</a>
Obec:	<a href="#">Liberec [563889]</a>
Katastrální území:	<a href="#">Vesec u Liberce [780472]</a>
Číslo LV:	<a href="#">1</a>
Výměra [m <sup>2</sup> ]:	82
Typ parcely:	Parcela katastru nemovitostí
Mapový list:	
Určení výměry:	Ze souřadnic v S-JTSK
Způsob využití:	jiná plocha
Druh pozemku:	ostatní plocha



## Vlastníci, jiní oprávnění

Vlastnické právo	Podíl
STATUTÁRNÍ MĚSTO LIBEREC, nám. Dr. E. Beneše 1/1, Liberec I-Staré Město, 46001 Liberec	

## Způsob ochrany nemovitosti

Nejsou evidovány žádné způsoby ochrany.

## Seznam BPEJ

Parcela nemá evidované BPEJ.

## Omezení vlastnického práva

Nejsou evidována žádná omezení.

## Jiné zápisy

Nejsou evidovány žádné jiné zápisy.

 Řízení, v rámci kterých byl k nemovitosti zapsán cenový údaj

Nemovitost je v územním obvodu, kde státní správu katastru nemovitostí ČR vykonává [Katastrální úřad pro Liberecký kraj, Katastrální pracoviště Liberec](#)

Zobrazené údaje mají informativní charakter. Platnost dat k 24.06.2021 09:00.



## Informace o pozemku

Parcelní číslo:	<a href="#">1938</a>
Obec:	<a href="#">Liberec [563889]</a>
Katastrální území:	<a href="#">Vesec u Liberce [780472]</a>
Číslo LV:	<a href="#">1</a>
Výměra [m <sup>2</sup> ]:	1221
Typ parcely:	Parcela katastru nemovitostí
Mapový list:	
Určení výměry:	Ze souřadnic v S-JTSK
Druh pozemku:	trvalý travní porost



## Vlastníci, jiní oprávnění

Vlastnické právo	Podíl
STATUTÁRNÍ MĚSTO LIBEREC, nám. Dr. E. Beneše 1/1, Liberec I-Staré Město, 46001 Liberec	

## Způsob ochrany nemovitosti

Název
zemědělský půdní fond

## Seznam BPEJ

BPEJ	Výměra
<a href="#">87201</a>	1221

## Omezení vlastnického práva

Nejsou evidována žádná omezení.

## Jiné zápisy

Nejsou evidovány žádné jiné zápisy.

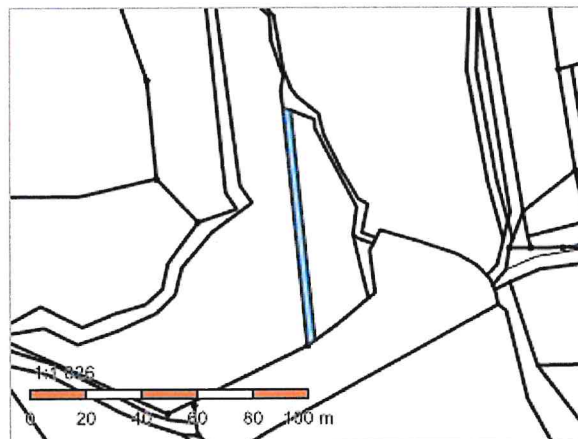
 Řízení, v rámci kterých byl k nemovitosti zapsán cenový údaj

Nemovitost je v územním obvodu, kde státní správu katastru nemovitostí ČR vykonává [Katastrální úřad pro Liberecký kraj, Katastrální pracoviště Liberec](#)

Zobrazené údaje mají informativní charakter. Platnost dat k 24.06.2021 09:00.

## Informace o pozemku

Parcelní číslo:	<a href="#">1939</a>
Obec:	<a href="#">Liberec [563889]</a>
Katastrální území:	<a href="#">Vesec u Liberce [780472]</a>
Číslo LV:	<a href="#">310</a>
Výměra [m <sup>2</sup> ]:	232
Typ parcely:	Parcela katastru nemovitostí
Mapový list:	
Určení výměry:	Ze souřadnic v S-JTSK
Způsob využití:	koryto vodního toku přirozené nebo upravené
Druh pozemku:	vodní plocha



## Vlastníci, jiní oprávnění

Vlastnické právo	Podíl
Česká republika	
Právo hospodařit s majetkem státu	Podíl
Povodí Labe, státní podnik, Víta Nejedlého 951/8, Slezské Předměstí, 50003 Hradec Králové	

## Způsob ochrany nemovitosti

Nejsou evidovány žádné způsoby ochrany.

## Seznam BPEJ

Parcela nemá evidované BPEJ.

## Omezení vlastnického práva

Typ
Předkupní právo

## Jiné zápisy

Nejsou evidovány žádné jiné zápisy.

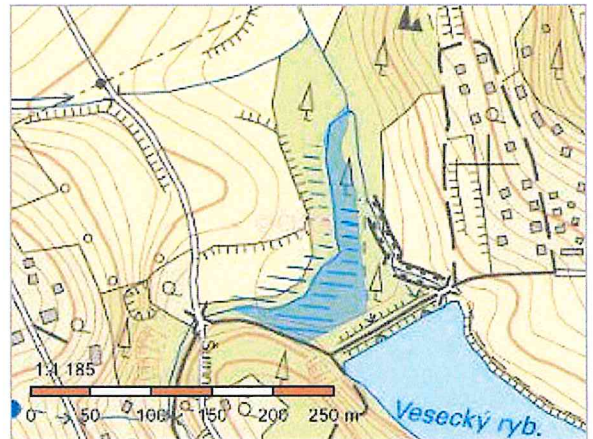
 Řízení, v rámci kterých byl k nemovitosti zapsán cenový údaj

Nemovitost je v územním obvodu, kde státní správu katastru nemovitostí ČR vykonává [Katastrální úřad pro Liberecký kraj, Katastrální pracoviště Liberec](#)

Zobrazené údaje mají informativní charakter. Platnost dat k 24.06.2021 09:00.

## Informace o pozemku

Parcelní číslo:	<a href="#">1940/2</a>
Obec:	<a href="#">Liberec [563889]</a>
Katastrální území:	<a href="#">Vesec u Liberce [780472]</a>
Číslo LV:	<a href="#">1</a>
Výměra [m <sup>2</sup> ]:	5515
Typ parcely:	Parcela katastru nemovitostí
Mapový list:	
Určení výměry:	Ze souřadnic v S-JTSK
Druh pozemku:	trvalý travní porost



## Vlastníci, jiní oprávnění

Vlastnické právo	Podíl
STATUTÁRNÍ MĚSTO LIBEREC, nám. Dr. E. Beneše 1/1, Liberec I-Staré Město, 46001 Liberec	

## Způsob ochrany nemovitosti

Název
zemědělský půdní fond

## Seznam BPEJ

BPEJ	Výměra
<a href="#">87201</a>	5077
<a href="#">87889</a>	438

## Omezení vlastnického práva

Nejsou evidována žádná omezení.

## Jiné zápisy

Nejsou evidovány žádné jiné zápisy.

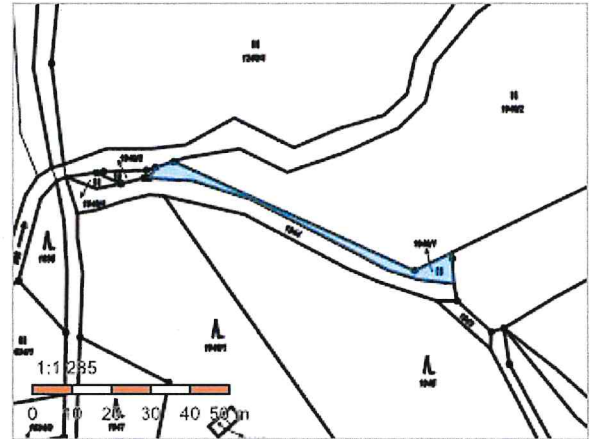
↗ Řízení, v rámci kterých byl k nemovitosti zapsán cenový údaj

Nemovitost je v územním obvodu, kde státní správu katastru nemovitostí ČR vykonává [Katastrální úřad pro Liberecký kraj](#), [Katastrální pracoviště Liberec](#)

Zobrazené údaje mají informativní charakter. Platnost dat k 24.06.2021 09:00.

## Informace o pozemku

Parcelní číslo:	<a href="#">1940/1</a>
Obec:	<a href="#">Liberec [563889]</a>
Katastrální území:	<a href="#">Vesec u Liberce [780472]</a>
Číslo LV:	<a href="#">1</a>
Výměra [m <sup>2</sup> ]:	184
Typ parcely:	Parcela katastru nemovitostí
Mapový list:	
Určení výměry:	Ze souřadnic v S-JTSK
Druh pozemku:	trvalý travní porost



## Vlastníci, jiní oprávnění

Vlastnické právo	Podíl
STATUTÁRNÍ MĚSTO LIBEREC, nám. Dr. E. Beneše 1/1, Liberec I-Staré Město, 46001 Liberec	

## Způsob ochrany nemovitosti

Název
zemědělský půdní fond

## Seznam BPEJ

BPEJ	Výměra
<a href="#">87201</a>	63
<a href="#">87889</a>	121

## Omezení vlastnického práva

Nejsou evidována žádná omezení.

## Jiné zápisy

Nejsou evidovány žádné jiné zápisy.

☞ Řízení, v rámci kterých byl k nemovitosti zapsán cenový údaj

Nemovitost je v územním obvodu, kde státní správu katastru nemovitostí ČR vykonává [Katastrální úřad pro Liberecký kraj](#), [Katastrální pracoviště Liberec](#)

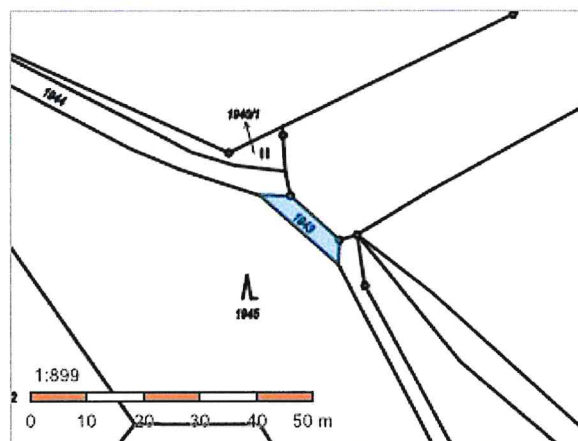
Zobrazené údaje mají informativní charakter. Platnost dat k 24.06.2021 09:00.



Pro zobrazení vlastníka a dalších údajů se [přihlaste](#) nebo zadejte [kontrolní kód](#).

## Informace o pozemku

Parcelní číslo:	<a href="#">1943</a>
Obec:	<a href="#">Liberec [563889]</a>
Katastrální území:	<a href="#">Vesec u Liberce [780472]</a>
Číslo LV:	1
Výměra [m <sup>2</sup> ]:	52
Typ parcely:	Parcela katastru nemovitostí
Mapový list:	
Určení výměry:	Ze souřadnic v S-JTSK
Způsob využití:	ostatní komunikace
Druh pozemku:	ostatní plocha



## Způsob ochrany nemovitosti

Nejsou evidovány žádné způsoby ochrany.

## Seznam BPEJ

Parcela nemá evidované BPEJ.

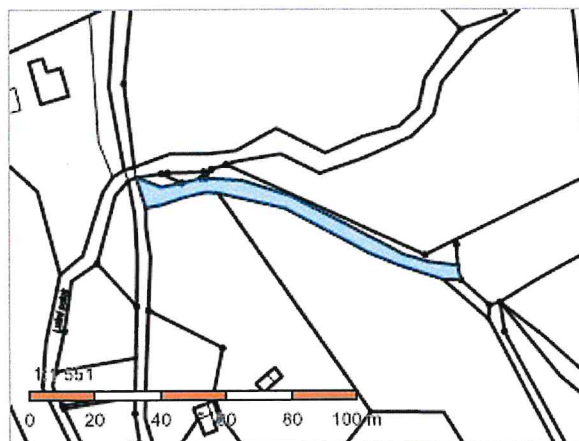
Nemovitost je v územním obvodu, kde státní správu katastru nemovitostí ČR vykonává [Katastrální úřad pro Liberecký kraj, Katastrální pracoviště Liberec](#)

Zobrazené údaje mají informativní charakter. Platnost dat k 24.06.2021 09:00.

Pro zobrazení vlastníka a dalších údajů se [přihlaste](#) nebo zadejte [kontrolní kód](#).

## Informace o pozemku

Parcelní číslo:	<a href="#">1944</a>
Obec:	<a href="#">Liberec [563889]</a>
Katastrální území:	<a href="#">Vesec u Liberce [780472]</a>
Číslo LV:	1
Výměra [m <sup>2</sup> ]:	464
Typ parcely:	Parcela katastru nemovitostí
Mapový list:	
Určení výměry:	Ze souřadnic v S-JTSK
Způsob využití:	ostatní komunikace
Druh pozemku:	ostatní plocha



## Způsob ochrany nemovitosti

Nejsou evidovány žádné způsoby ochrany.

## Seznam BPEJ

Parcela nemá evidované BPEJ.

Nemovitost je v územním obvodu, kde státní správu katastru nemovitostí ČR vykonává [Katastrální úřad pro Liberecký kraj](#), [Katastrální pracoviště Liberec](#)

Zobrazené údaje mají informativní charakter. Platnost dat k 24.06.2021 09:00.



## Informace o pozemku

Parcelní číslo:	<a href="#">968</a>
Obec:	<a href="#">Liberec [563889]</a>
Katastrální území:	<a href="#">Vesec u Liberce [780472]</a>
Číslo LV:	<a href="#">310</a>
Výměra [m <sup>2</sup> ]:	6916
Typ parcely:	Parcela katastru nemovitostí
Mapový list:	
Určení výměry:	Ze souřadnic v S-JTSK
Způsob využití:	koryto vodního toku přirozené nebo upravené
Druh pozemku:	vodní plocha



## Vlastníci, jiní oprávnění

Vlastnické právo	Podíl
Česká republika	
Právo hospodařit s majetkem státu	Podíl
Povodí Labe, státní podnik, Víta Nejedlého 951/8, Slezské Předměstí, 50003 Hradec Králové	

## Způsob ochrany nemovitosti

Nejsou evidovány žádné způsoby ochrany.

## Seznam BPEJ

Parcela nemá evidované BPEJ.

## Omezení vlastnického práva

Nejsou evidována žádná omezení.

## Jiné zápisy

Nejsou evidovány žádné jiné zápisy.

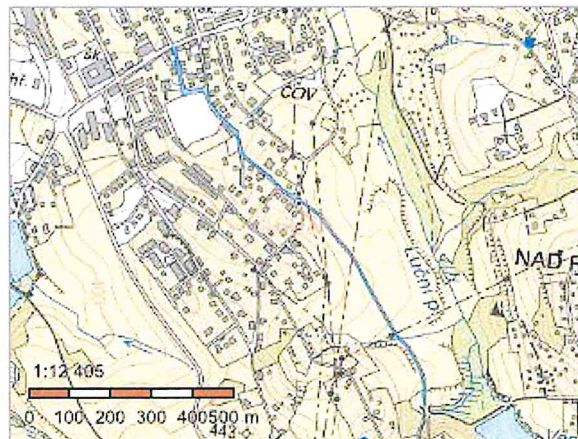
 Řízení, v rámci kterých byl k nemovitosti zapsán cenový údaj

Nemovitost je v územním obvodu, kde státní správu katastru nemovitostí ČR vykonává [Katastrální úřad pro Liberecký kraj](#), [Katastrální pracoviště Liberec](#)

Zobrazené údaje mají informativní charakter. Platnost dat k 24.06.2021 09:00.

## Informace o pozemku

Parcelní číslo:	<a href="#">34</a>
Obec:	<a href="#">Liberec [563889]</a>
Katastrální území:	<a href="#">Vesec u Liberce [780472]</a>
Číslo LV:	<a href="#">1</a>
Výměra [m <sup>2</sup> ]:	6208
Typ parcely:	Parcela katastru nemovitostí
Mapový list:	
Určení výměry:	Ze souřadnic v S-JTSK
Způsob využití:	ostatní komunikace
Druh pozemku:	ostatní plocha



## Vlastníci, jiní oprávnění

Vlastnické právo	Podíl
STATUTÁRNÍ MĚSTO LIBEREC, nám. Dr. E. Beneše 1/1, Liberec I-Staré Město, 46001 Liberec	

## Způsob ochrany nemovitosti

Nejsou evidovány žádné způsoby ochrany.

## Seznam BPEJ

Parcela nemá evidované BPEJ.

## Omezení vlastnického práva

Typ
Věcné břemeno (podle listiny)

## Jiné zápisy

Nejsou evidovány žádné jiné zápisy.

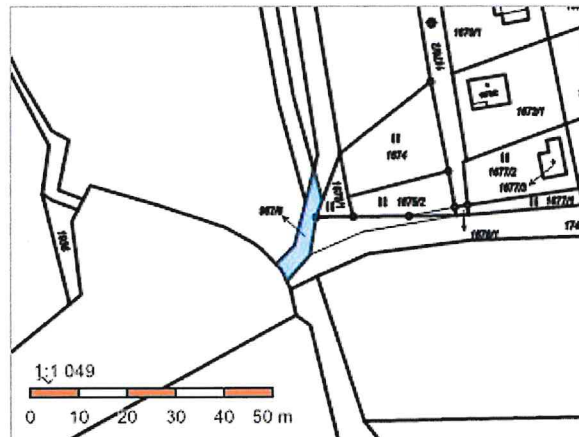
 Řízení, v rámci kterých byl k nemovitosti zapsán cenový údaj

Nemovitost je v územním obvodu, kde státní správu katastru nemovitostí ČR vykonává [Katastrální úřad pro Liberecký kraj, Katastrální pracoviště Liberec](#)

Zobrazené údaje mají informativní charakter. Platnost dat k 24.06.2021 09:00.

## Informace o pozemku

Parcelní číslo:	<a href="#">987/6</a>
Obec:	<a href="#">Liberec [563889]</a>
Katastrální území:	<a href="#">Vesec u Liberce [780472]</a>
Číslo LV:	1
Výměra [m <sup>2</sup> ]:	66
Typ parcely:	Parcela katastru nemovitostí
Mapový list:	
Určení výměry:	Ze souřadnic v S-JTSK
Způsob využití:	ostatní komunikace
Druh pozemku:	ostatní plocha



## Vlastníci, jiní oprávnění

Vlastnické právo	Podíl
STATUTÁRNÍ MĚSTO LIBEREC, nám. Dr. E. Beneše 1/1, Liberec I-Staré Město, 46001 Liberec	

## Způsob ochrany nemovitosti

Nejsou evidovány žádné způsoby ochrany.

## Seznam BPEJ

Parcela nemá evidované BPEJ.

## Omezení vlastnického práva

Nejsou evidována žádná omezení.

## Jiné zápisy

Nejsou evidovány žádné jiné zápisy.

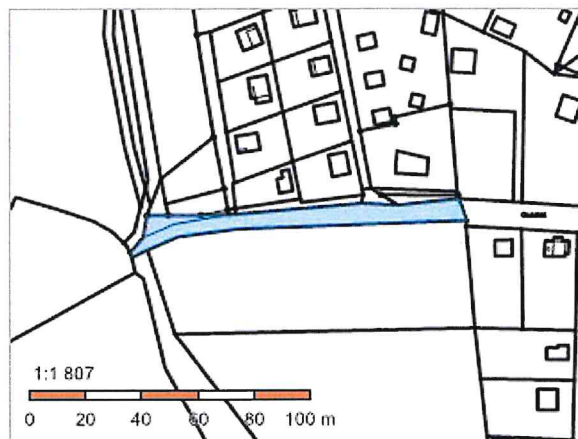
 Řízení, v rámci kterých byl k nemovitosti zapsán cenový údaj

Nemovitost je v územním obvodu, kde státní správu katastru nemovitostí ČR vykonává [Katastrální úřad pro Liberecký kraj, Katastrální pracoviště Liberec](#)

Zobrazené údaje mají informativní charakter. Platnost dat k 24.06.2021 09:00.

## Informace o pozemku

Parcelní číslo:	<a href="#">1744</a>
Obec:	<a href="#">Liberec [563889]</a>
Katastrální území:	<a href="#">Vesec u Liberce [780472]</a>
Číslo LV:	1
Výměra [m <sup>2</sup> ]:	804
Typ parcely:	Parcela katastru nemovitostí
Mapový list:	
Určení výměry:	Ze souřadnic v S-JTSK
Způsob využití:	ostatní komunikace
Druh pozemku:	ostatní plocha



## Vlastníci, jiní oprávnění

Vlastnické právo	Podíl
STATUTÁRNÍ MĚSTO LIBEREC, nám. Dr. E. Beneše 1/1, Liberec I-Staré Město, 46001 Liberec	

## Způsob ochrany nemovitosti

Nejsou evidovány žádné způsoby ochrany.

## Seznam BPEJ

Parcela nemá evidované BPEJ.

## Omezení vlastnického práva

Nejsou evidována žádná omezení.

## Jiné zápisy

Nejsou evidovány žádné jiné zápisy.

 Řízení, v rámci kterých byl k nemovitosti zapsán cenový údaj

Nemovitost je v územním obvodu, kde státní správu katastru nemovitostí ČR vykonává [Katastrální úřad pro Liberecký kraj, Katastrální pracoviště Liberec](#)

Zobrazené údaje mají informativní charakter. Platnost dat k 24.06.2021 09:00.



## Informace o pozemku

Parcelní číslo:	<a href="#">1745</a>
Obec:	<a href="#">Liberec [563889]</a>
Katastrální území:	<a href="#">Vesec u Liberce [780472]</a>
Číslo LV:	1
Výměra [m <sup>2</sup> ]:	4045
Typ parcely:	Parcela katastru nemovitostí
Mapový list:	
Určení výměry:	Ze souřadnic v S-JTSK
Druh pozemku:	orná půda



## Vlastníci, jiní oprávnění

Vlastnické právo	Podíl
STATUTÁRNÍ MĚSTO LIBEREC, nám. Dr. E. Beneše 1/1, Liberec I-Staré Město, 46001 Liberec	

## Způsob ochrany nemovitosti

Název
zemědělský půdní fond

## Seznam BPEJ

BPEJ	Výměra
<a href="#">84068</a>	1139
<a href="#">83541</a>	2906

## Omezení vlastnického práva

Nejsou evidována žádná omezení.

## Jiné zápisy

Nejsou evidovány žádné jiné zápisy.

↗ Řízení, v rámci kterých byl k nemovitosti zapsán cenový údaj

Nemovitost je v územním obvodu, kde státní správu katastru nemovitostí ČR vykonává [Katastrální úřad pro Liberecký kraj](#), [Katastrální pracoviště Liberec](#)

Zobrazené údaje mají informativní charakter. Platnost dat k 24.06.2021 09:00.

## Informace o pozemku

Parcelní číslo:	<a href="#">1746</a>
Obec:	<a href="#">Liberec [563889]</a>
Katastrální území:	<a href="#">Vesec u Liberce [780472]</a>
Číslo LV:	1
Výměra [m <sup>2</sup> ]:	5991
Typ parcely:	Parcela katastru nemovitostí
Mapový list:	
Určení výměry:	Ze souřadnic v S-JTSK
Druh pozemku:	trvalý travní porost



## Vlastníci, jiní oprávnění

Vlastnické právo	Podíl
STATUTÁRNÍ MĚSTO LIBEREC, nám. Dr. E. Beneše 1/1, Liberec I-Staré Město, 46001 Liberec	

## Způsob ochrany nemovitosti

Název
zemědělský půdní fond

## Seznam BPEJ

BPEJ	Výměra
<a href="#">83541</a>	5991

## Omezení vlastnického práva

Nejsou evidována žádná omezení.

## Jiné zápisy

Nejsou evidovány žádné jiné zápisy.

Řízení, v rámci kterých byl k nemovitosti zapsán cenový údaj

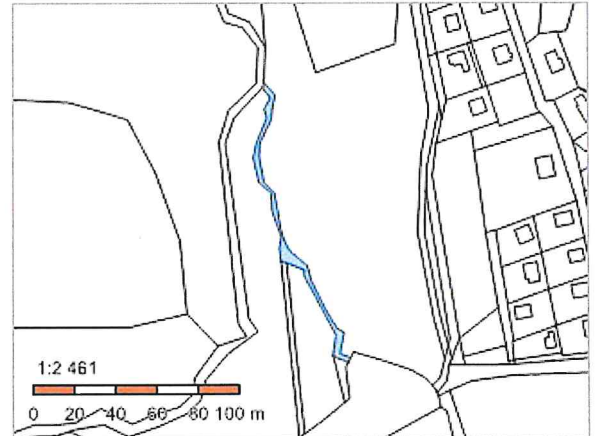
Nemovitost je v územním obvodu, kde státní správu katastru nemovitostí ČR vykonává [Katastrální úřad pro Liberecký kraj, Katastrální pracoviště Liberec](#)

Zobrazené údaje mají informativní charakter. Platnost dat k 24.06.2021 09:00.



## Informace o pozemku

Parcelní číslo:	<a href="#">1937</a>
Obec:	<a href="#">Liberec [563889]</a>
Katastrální území:	<a href="#">Vesec u Liberce [780472]</a>
Číslo LV:	<a href="#">310</a>
Výměra [m <sup>2</sup> ]:	364
Typ parcely:	Parcela katastru nemovitostí
Mapový list:	
Určení výměry:	Ze souřadnic v S-JTSK
Způsob využití:	koryto vodního toku přirozené nebo upravené
Druh pozemku:	vodní plocha



## Vlastníci, jiní oprávnění

Vlastnické právo	Podíl
Česká republika	
Právo hospodařit s majetkem státu	Podíl
Povodí Labe, státní podnik, Víta Nejedlého 951/8, Slezské Předměstí, 50003 Hradec Králové	

## Způsob ochrany nemovitosti

Nejsou evidovány žádné způsoby ochrany.

## Seznam BPEJ

Parcela nemá evidované BPEJ.

## Omezení vlastnického práva

Typ
Předkupní právo

## Jiné zápisy

Nejsou evidovány žádné jiné zápisy.

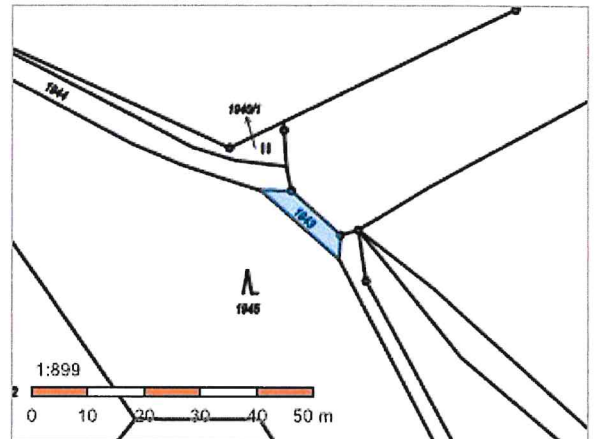
Řízení, v rámci kterých byl k nemovitosti zapsán cenový údaj

Nemovitost je v územním obvodu, kde státní správu katastru nemovitostí ČR vykonává [Katastrální úřad pro Liberecký kraj](#), [Katastrální pracoviště Liberec](#)

Zobrazené údaje mají informativní charakter. Platnost dat k 24.06.2021 09:00.

## Informace o pozemku

Parcelní číslo:	<a href="#">1943</a>
Obec:	<a href="#">Liberec [563889]</a>
Katastrální území:	<a href="#">Vesec u Liberce [780472]</a>
Číslo LV:	<a href="#">1</a>
Výměra [m <sup>2</sup> ]:	52
Typ parcely:	Parcela katastru nemovitostí
Mapový list:	
Určení výměry:	Ze souřadnic v S-JTSK
Způsob využití:	ostatní komunikace
Druh pozemku:	ostatní plocha



## Vlastníci, jiní oprávnění

Vlastnické právo

Podíl

STATUTÁRNÍ MĚSTO LIBEREC, nám. Dr. E. Beneše 1/1, Liberec I-Staré Město, 46001 Liberec

## Způsob ochrany nemovitosti

Nejsou evidovány žádné způsoby ochrany.

## Seznam BPEJ

Parcela nemá evidované BPEJ.

## Omezení vlastnického práva

Nejsou evidována žádná omezení.

## Jiné zápisy

Nejsou evidovány žádné jiné zápisy.

 Řízení, v rámci kterých byl k nemovitosti zapsán cenový údaj

Nemovitost je v územním obvodu, kde státní správu katastru nemovitostí ČR vykonává [Katastrální úřad pro Liberecký kraj, Katastrální pracoviště Liberec](#)

Zobrazené údaje mají informativní charakter. Platnost dat k 22.07.2021 11:00.

**VYJÁDŘENÍ O EXISTENCI SÍTĚ ELEKTRONICKÝCH KOMUNIKACÍ  
společnosti CETIN a.s.  
(„Vyjádření“)**

**A VŠEOBECNÉ PODMÍNKY OCHRANY SÍTĚ ELEKTRONICKÝCH KOMUNIKACÍ  
společnosti CETIN a.s.  
(„Všeobecné podmínky ochrany SEK“)**

toto Vyjádření a Všeobecné podmínky ochrany SEK je vydané dle ustanovení § 101 zákona č. 127/2005 Sb., o elektronických komunikacích a o změně některých souvisejících zákonů, v účinném znění („**Zákon o elektronických komunikacích**“), a dle ustanovení § 161 zákona č. 183/2006 Sb., o územním plánování a stavebním řádu, v účinném znění („**Stavební zákon**“), a dle příslušných ustanovení zákona č. 89/2012 Sb., občanský zákoník, v účinném znění („**Občanský zákoník**“)

**Číslo jednací: 732255/21**

**Číslo žádosti: 0121 206 098 („Žádost“)**

Název akce („ <b>Stavba</b> “)	Vesecký rybník, odstranění nánosů. Vesecký rybník, zvýšení retenční funkce rekonstrukcí přelivu a spodních výpustí.	
Důvod vydání Vyjádření („ <b>Důvod vyjádření</b> “)	Informace o poloze sítě	
<b>Žadatel</b>	VODNÍ DÍLA ? TBD a.s.	
<b>Stavebník</b>	Povodí Labe, státní podnik, Víta Nejedlého 951/8, Hradec Králové, 50003	
<b>Zájmové území</b>	Okres	Liberec
	Obec	Liberec
	Kat. území / č. parcely	Vesec u Liberce
<b>Platnost Vyjádření</b>	<b>20. 7. 2023 („Den konce platnosti Vyjádření“)</b>	

Žadatel Žádostí určil a vyznačil Zájmové území, jakož i určil Důvod Vyjádření.

Na základě určení a vyznačení Zájmového území Žadatelem a na základě určení Důvodu Vyjádření vydává společnost CETIN a.s. následující Vyjádření:

**Nedojde ke střetu** se sítí elektronických komunikací (dále jen „SEK“) společnosti **CETIN a.s.**

- (I) Na Žadatelem určeném a vyznačeném Zájmovém území se nevyskytuje SEK společnosti CETIN a.s.
- (II) Stavebník nebo jím pověřená třetí osoba je povinen řídit se Všeobecnými podmínkami ochrany SEK, které jsou nedílnou součástí Vyjádření; a
- (III) Stavebník a/nebo Žadatel není oprávněn užít toto Vyjádření k podání jakékoliv žádosti o vydání jakéhokoliv správního rozhodnutí či jiného rozhodnutí majícího obdobný charakter.

Vyjádření je platné pouze pro Zájmové území určené a vyznačené Žadatelem, jakož i pro Důvod Vyjádření stanovený a určený Žadatelem v Žádosti.

Číslo jednací: 732255/21

Číslo žádosti: 0121 206 098

Vyjádření pozbývá platnosti i) dnem, kdy je Žadatelem a/nebo Stavebníkem použito k podání žádosti o vydání jakéhokoliv správního rozhodnutí či jiného rozhodnutí majícího obdobný charakter a/nebo dnem zahájení jakéhokoliv správního rozhodnutí či jiného rozhodnutí majícího obdobný charakter, ve kterém bylo Vyjádření použito, ii) uplynutím doby platnosti v tomto Vyjádření uvedeného, iii) změnou rozsahu Zájmového území či změnou Důvodu Vyjádření uvedeného v Žádosti a/nebo iv) porušením Všeobecných podmínek ochrany SEK, to vše v závislosti na tom, která ze skutečností rozhodná pro pozbytí platnosti Vyjádření nastane nejdříve.

Společnost CETIN a.s. vydáním tohoto Vyjádření poskytla Žadateli pro Žadatelem určené a vyznačené Zájmové území veškeré informace o SEK dostupné společnosti CETIN a.s. ke dni podání Žádosti.

Ze strany společnosti CETIN a.s. může v některých případech docházet ke zpracování Vašich osobních údajů. Ke zpracování Vašich osobních údajů dochází vždy v souladu s platnými právními předpisy. Konkrétní zásady a podmínky zpracování osobních údajů společností CETIN a.s. jsou dostupné na <https://www.cetin.cz/zasady-ochrany-osobnich-udaju>.

V případě dotazů k Vyjádření kontaktujte prosím asistenční linku 800 630 630.

**Přílohami Vyjádření jsou:**

- *Všeobecné podmínky ochrany SEK*
- *Informace o možném napojení na SEK ve vlastnictví společnosti CETIN a.s.*
- *Situační výkres (obsahuje Zájmové území určené a vyznačené Žadatelem a výřezy účelové mapy SEK)*

Vyjádření vydala společnost **CETIN a.s.** dne: 20. 7. 2021.



CETIN a.s.  
Českomoravská 2510/19, Libeň  
190 00 Praha 9  
DIČ: CZ04084063

102

**VŠEOBECNÉ PODMÍNKY OCHRANY SÍTĚ ELEKTRONICKÝCH KOMUNIKACÍ společnosti CETIN a.s.****1. PLATNOST VŠEOBECNÝCH PODMÍNEK**

- i) Tyto Všeobecné i podmínky ochrany sítě elektronických komunikací (dále jen „VPOSEK“) tvoří součást Vyjádření (jak je tento pojem definován níže v článku 2 VPOSEK).
- ii) V případě rozporu mezi Vyjádřením a těmito VPOSEK mají přednost ustanovení Vyjádření, pokud není těmito VPOSEK stanoveno jinak.

**2. DEFINICE**

Níže uvedené termíny, jsou-li použity v těchto VPOSEK a uvozeny velkým písmenem, mají následující význam, není-li těmito VPOSEK a/nebo Příslušnými požadavky stanoveno výslovně jinak:

„**CETIN**“ znamená CETIN a.s. se sídlem Českomoravská 2510/19, Libeň, 190 00 Praha 9, IČO: 04084063, zapsaná v obchodním rejstříku vedeném Městským soudem v Praze pod spz. B 20623;

„**Občanský zákoník**“ znamená zákon č. 89/2012 Sb., občanský zákoník, v účinném znění;

„**POS**“ je zaměstnanec společnosti CETIN, pověřený ochranou sítě, Petr Ježek, tel.: 602 413 278, e-mail: petr.jezek@cetin.cz;

„**Den**“ je kalendářní den;

„**Příslušné požadavky**“ znamená jakýkoli a každý příslušný právní předpis, vč. technických norem, nebo normativní právní akt veřejné správy či samosprávy, nebo jakékoli rozhodnutí, povolení, souhlas nebo licenci, včetně podmínek, které s ním souvisí;

„**SEK**“ je síť elektronických komunikací ve vlastnictví CETIN;

„**Stavba**“ je stavba a/nebo činnost ve vztahu, k níž bylo vydáno Vyjádření, a je prováděna Stavebníkem a/nebo Žadatelem v souladu s Příslušnými požadavky, povolená příslušným správním rozhodnutím vydaným dle Stavebního zákona;

„**Situační výkres**“ je výkres, který je přílohou Vyjádření a obsahuje Zájmové území určené a vyznačené Žadatelem v Žádosti a výřezy účelové mapy SEK;

„**Stavebník**“ je osoba takto označená ve Vyjádření;

„**Vyjádření**“ je vyjádření o existenci sítě elektronických komunikací vydané společností CETIN dne 20. 7. 2021 pod č.j 732255/21;

„**Zájmové území**“ je území označené Žadatelem a/nebo Stavebníkem v Žádosti;

„**Stavební zákon**“ je zákon č. 183/2006 Sb., o územním plánování a stavebním řádu, v účinném znění;

„**Zákon o elektronických komunikacích**“ je zákon č. 127/2005 Sb., o elektronických komunikacích a o změně některých souvisejících zákonů, v účinném znění;

„**Žadatel**“ je osoba takto označená ve Vyjádření.

„**Žádost**“ je žádost, kterou Žadatel a/nebo Stavebník požádal CETIN o vydání Vyjádření.

**3. PLATNOST A ÚČINNOST VPOSEK**

Tyto VPOSEK jsou platné a účinné Dnem odeslání Vyjádření na i) adresu elektronické pošty Stavebníka a/nebo Žadatele uvedenou v Žádosti nebo ii) adresu pro doručení prostřednictvím poštovní přepravy uvedenou Stavebníkem a/nebo Žadatelem v Žádosti.

**4. OBECNÁ PRÁVA A POVINNOSTI STAVEBNÍKA A/NEBO ŽADATELE**

- (i) Stavebník, Žadatel je výslovně srozuměn s tím, že SEK je veřejně prospěšným zařízením, byla zřízena ve veřejném zájmu a je chráněna Příslušnými požadavky.

- (ii) Stavebník, Žadatel nebo jím pověřená třetí osoba, je povinen při provádění Stavby nebo jiných prací, při odstraňování havárií a projektování staveb, řídit se Příslušnými požadavky, správnou praxí v oboru stavebnictví a technologickými postupy a je povinen učinit veškerá nezbytná opatření vyžadovaná Příslušnými požadavky k ochraně SEK před poškozením. Povinnosti dle tohoto odstavce má Stavebník rovněž ve vztahu k SEK, které se nachází mimo Zájmové území.
- (iii) Při zjištění jakéhokoliv rozporu mezi údaji v Situačním výkresu, který je přílohou Vyjádření a skutečným stavem, je Stavebník a/nebo Žadatel povinen bez zbytečného odkladu, nejpozději Den následující po zjištění takové skutečnosti, zjištěný rozpor oznámit POS.
- (iv) Případné dodatečné požadavky na úpravu a přeložení SEK zajistí společnost CETIN v souladu s ustanovením § 104 odst. 17 Zákona o elektronických komunikacích.
- (v) Stavebník, Žadatel nebo jím pověřená třetí osoba, je povinen každé poškození či krádež SEK bezodkladně, nejpozději Den následující po zjištění takové skutečnosti, oznámit takovou skutečnost dohledovému centru společnosti CETIN na telefonní číslo +420 238 464 190.
- (vi) Bude-li Stavebník, Žadatel nebo jím pověřená třetí osoba na společnosti CETIN požadovat, aby se jako účastník správního řízení, pro jehož účely bylo toto Vyjádření vydáno, vzdala práva na odvolání proti rozhodnutí vydanému ve správním řízení, je oprávněn kontaktovat POS.

**5. ROZHODNÉ PRÁVO**

Vyjádření a VPOSEK se řídí českým právem, zejména Občanským zákoníkem, Zákonem o elektronických komunikacích a Stavebním zákonem. Veškeré spory z Vyjádření či VPOSEK vyplývající budou s konečnou platností řešeny u příslušného soudu České republiky.

**6. PÍSEMNÝ STYK**

Písemným stykem či pojmem „písemně“ se pro účely Vyjádření a VPOSEK rozumí předání zpráv jedním z těchto způsobů:

- v listinné podobě;
- e-mailovou zprávou s uznávaným elektronickým podpisem dle zák. č. 297/2016 Sb., o službách vytvářejících důvěru pro elektronické transakce, v účinném znění; a/nebo e-mailovou zprávou zaslou na adresu POS;

**7. ZÁVĚREČNÁ USTANOVENÍ**

- (i) Stavebník, Žadatel nebo jím pověřená třetí osoba je počínaje Dnem převzetí Vyjádření povinen užít informace a data uvedená ve Vyjádření pouze a výhradně k účelu, pro který mu byla tato poskytnuta. Stavebník, Žadatel nebo jím pověřená třetí osoba není oprávněn informace a data rozmnožovat, rozšiřovat, pronajímat, půjčovat či jinak umožnit jejich užívání třetí osobou bez předchozího písemného souhlasu společnosti CETIN.
- (ii) Pro případ porušení kterékoliv z povinností Stavebníka, Žadatele nebo jím pověřené třetí osoby, založené Vyjádřením /nebo těmito VPOSEK je Stavebník, Žadatel či jím pověřená třetí osoba odpovědný za veškeré náklady a škody, které společnosti CETIN vzniknou porušením povinností Stavebníka, Žadatele nebo jím pověřené třetí osoby.



**Informace o možném napojení na SEK ve vlastnictví společnosti CETIN a.s.**

**CETIN a.s. („CETIN“)** poskytuje dle ustanovení § 161 odst. 1 Stavebního zákona tyto informace o podmínkách napojení Stavby a/nebo budovy označené v Žádosti na již existující SEK:

- (i) specifické podmínky napojení Stavby a/nebo budovy označené v Žádosti na již existující SEK Vám za společnost CETIN poskytne Kapras Jiří, nám. Nerudovo 120 Liberec, e-mail: jiri.kapras@cetin.cz („**Kontaktní osoba CETIN**“). Kontaktní osoba CETIN pro Vás bude koordinátorem případného napojení Stavby a/nebo budovy označené v Žádosti na již existující SEK, zejména poskytne informace o technickém řešení napojení a stanoví přípojný bod na již existující SEK;
- (ii) předpokladem pro napojení Stavby a/nebo budovy označené v Žádosti na již existující SEK je získání veškerých povolení a souhlasů vyžadovaných platnými právními předpisy pro vybudování té části SEK, která je nezbytná pro napojení Stavby a/nebo budovy označené v Žádosti na již existující SEK, je-li takových povolení a souhlasů dle platných právních předpisů pro vybudování SEK třeba, a rovněž splnění veškerých technických podmínek pro napojení na již existující SEK;

Další pro Vás užitečné informace k napojení na SEK ve vlastnictví společnosti CETIN a.s:

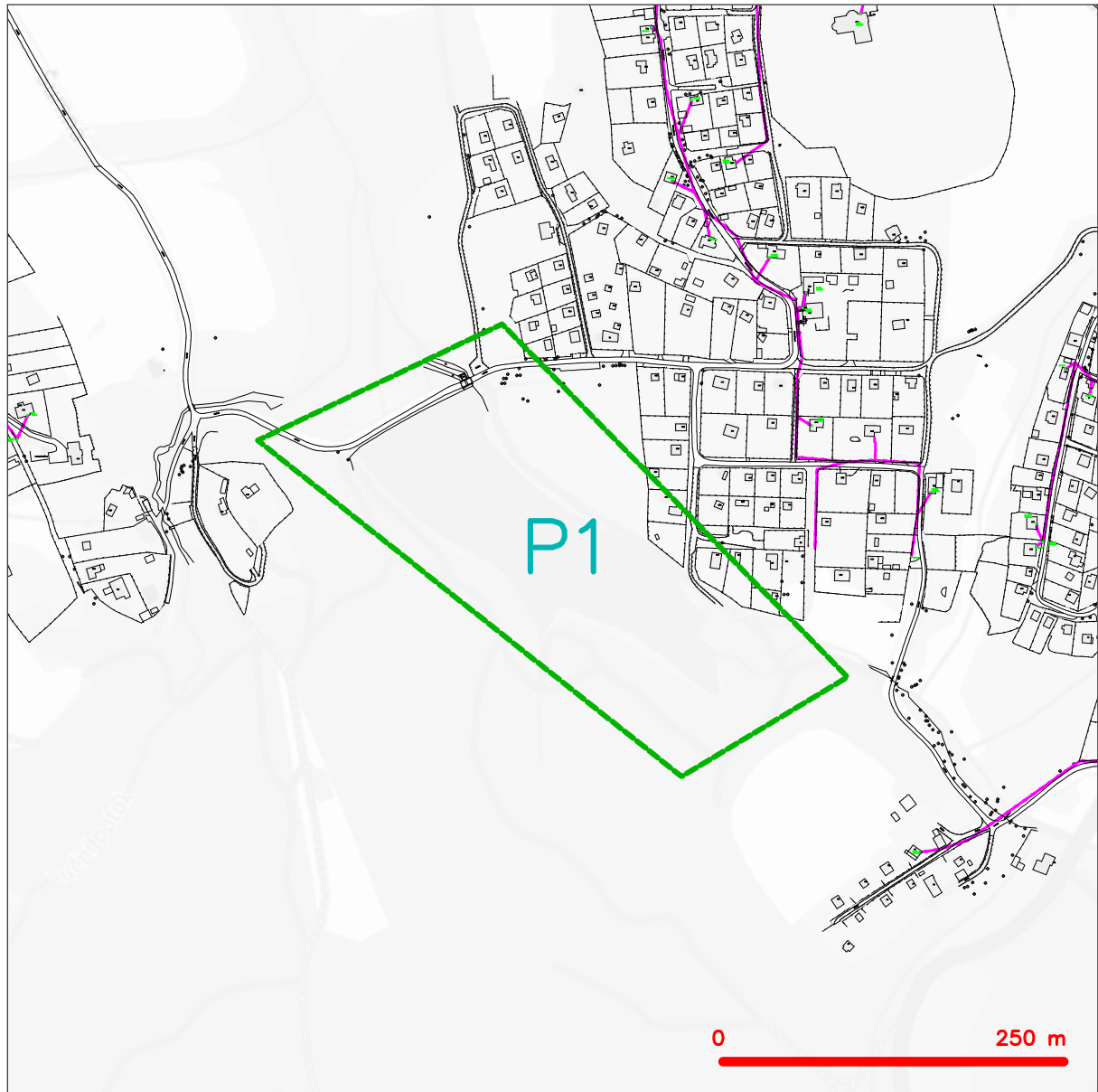
- pokud Vaše Stavba bude umístována na základě správního rozhodnutí, doporučujeme žádost o vydání takového správního rozhodnutí podat tak, aby žádost obsahovala rovněž stavbu přípojky k SEK;
- doporučujeme stavbu přípojky k SEK v žádosti o vydání správního rozhodnutí označit jako stavební objekt - „SO trasa SEK společnosti CETIN a.s.“;
- trasu přípojky k SEK a místo napojení přípojky k SEK na již existující SEK společnosti CETIN a.s. konzultujte prosím s Kontaktní osobou CETIN;
- v případě, že jste dali na naše doporučení, a Vaše žádost o vydání správního rozhodnutí k umístění Stavby obsahovala rovněž stavbu přípojky k SEK, informujte Kontaktní osobu CETIN o nabytí právní moci správního rozhodnutí vydaného na Stavbu a stavbu přípojky k SEK, společnost CETIN a.s. se s Vámi dohodne na postoupení práv a povinností vyplývajících ze správního rozhodnutí na stavbu přípojky k SEK a zajistí výstavbu přípojky k SEK;
- stavíte-li budovu a/nebo je-li budova podstatně rekonstruována, mějte na paměti, že taková budova musí být vybavena fyzickou infrastrukturou uvnitř budovy, která umožní zavedení sítě elektronických komunikací až do koncového bodu sítě v prostoru budovy - upozorňujeme, že se jedná o požadavky stanovené právním předpisem, zákonem č. 194/2017 Sb., o opatřeních ke snížení nákladů na zavádění vysokorychlostních sítí elektronických komunikací a o změně některých souvisejících zákonů, v účinném znění;
- doporučujeme provést přípravu budovy na následné vybudování vnitřních komunikačních rozvodů (např. trubkováním ve zdivu) nebo vybudovat vlastní komunikační rozvody umožňující napojení k SEK;
- stavíte-li budovu, mějte na paměti, že tato musí umožňovat vstup silnoproudých a komunikačních kabelů do budovy, umístění rozvodných skříní a provedení vnitřních silnoproudých a komunikačních rozvodů až ke koncovým bodům sítě. Vnitřní komunikační rozvody musí splňovat požadavky na zabezpečení proti zneužití;
- společnost CETIN a.s. Vám nabízí zhotovení typového projektu pro realizaci vnitřních rozvodů, koncového bodu sítě a řešení vstupu vedení SEK ke koncovému bodu sítě. Máte-li o zhotovení takového typového projektu zájem, prosím obraťte se na Kontaktní osobu CETIN, dohodne s Vámi vše potřebné.

Požadujete-li jakékoliv další informace o možném napojení Stavby a/nebo budovy označené v Žádosti na již existující SEK, prosíme kontaktujte Kontaktní osobu CETIN.

A zde [www.zrychlujemecesko.cz](http://www.zrychlujemecesko.cz) můžete zjistit, jak je lokalita, kterou jste označil v Žádosti pokryta SEK ve vlastnictví CETIN, jakou rychlost připojení SEK umožňuje, a jak takové připojení můžete získat.



## SITUAČNÍ VÝKRES - ZÁJMOVÉ ÚZEMÍ



### LEGENDA

- hranice zájmového území k vyjádření
- NN přípojka, území s NN přípojkou CETIN
- zaměřený průběh metalického kabelu
- zaměřený průběh optického kabelu, HDPE trubky nebo souběh optického a metalického kabelu
- nezaměřený průběh metalického kabelu
- nadzemní síť cizí
- nezaměřený průběh optického kabelu, HDPE trubky nebo souběh optického a metalického kabelu
- radiové síť, ochranné pásmo radiové síť
- nadzemní síť
- neprovozované síť
- podzemní síť cizí
- síť s NN
- kolektor, kabelovod

CETIN a.s.  
 Českomoravská 2510/19, Libeň  
 190 00 Praha 9  
 DIČ: CZ04084063

102

NAŠE ZNAČKA  
0101567583VYŘÍZENO DNE  
20.07.2021

**Sdělení o existenci energetického zařízení, sítě pro elektronickou komunikaci nebo zařízení technické infrastruktury v majetku společnosti ČEZ Distribuce, a. s., pro akci:**

**Vesecký rybník, odstranění nánosů. Vesecký rybník, zvýšení retenční funkce rekonstrukcí přelivu a SV**

Vážený zákazníku,

Na základě Vaší žádosti 0101567583 ze dne 20.07.2021 Vám zasíláme sdělení o existenci energetického zařízení, sítě pro elektronickou komunikaci nebo zařízení technické infrastruktury v majetku společnosti ČEZ Distribuce, a. s., ve Vámi vymezeném zájmovém území.

Dovolujeme si Vás upozornit, že **sdělení nenahrazuje** vyjádření provozovatele distribuční soustavy k projektové dokumentaci pro územní nebo stavební řízení, k připojení nového odběru, zdroje elektrické energie nebo k navýšení rezervovaného příkonu a výkonu a s výjimkou havárií ani souhlas s činností v ochranném pásmu.

**Toto sdělení je platné do 20.01.2022** a je jedním z podkladů pro zpracování projektové dokumentace, pokud je taková dokumentace zpracovávána.

V majetku ČEZ Distribuce, a. s., se na Vámi uvedeném zájmovém území nachází nebo ochranným pásmem zasahuje energetické zařízení typu:

	síť NN	síť VN	síť VVN
Podzemní síť	střet		
Nadzemní síť			

Stanice	
---------	--

V majetku ČEZ Distribuce, a. s., se na Vámi uvedeném zájmovém území nachází nebo ochranným pásmem zasahuje síť pro elektronickou komunikaci typu:

	síť pro elektronickou komunikaci
Podzemní síť	
Nadzemní síť	

Zařízení technické infrastruktury zahrnuje zejména vodovodní, kanalizační a plynové přípojky pro objekty ČEZ Distribuce a. s., a dále pak další podzemní a nadzemní zařízení sloužící pro provoz distribuční sítě. V majetku ČEZ Distribuce, a. s., se na Vámi uvedeném zájmovém území nachází nebo ochranným pásmem zasahuje zařízení technické infrastruktury:

	zařízení technické infrastruktury
Nadzemní nebo podzemní	

Energetické zařízení (mimo nadzemních sítí NN), zařízení sítě pro elektronickou komunikaci a zařízení technické infrastruktury je chráněno ochranným pásmem podle § 46 zákona č. 458/2000 Sb., o podmínkách podnikání a o výkonu státní správy v energetických odvětvích a o změně některých zákonů (energetický zákon), ve znění pozdějších předpisů. Přibližný průběh tras energetických zařízení, sítě pro elektronickou komunikaci (v trase kabelového vedení může být uloženo několik kabelů energetických i komunikačních) a tras zařízení technické infrastruktury zasíláme v příloze tohoto dopisu.

V případě existence **podzemních** energetických zařízení, sítě pro elektronickou komunikaci nebo zařízení technické infrastruktury je povinností stavebníka alespoň 14 dní před započítím zemních prací požádat telefonicky na 800 850 860 nebo e-mailem na [info@cezdistribuce.cz](mailto:info@cezdistribuce.cz) o tzv. **vytyčení trasy podzemního zařízení**, sítě pro elektronickou komunikaci nebo zařízení technické infrastruktury. O vytyčení lze požádat pouze na základě vydaného sdělení o existenci energetického zařízení, sítě pro elektronickou komunikaci nebo zařízení technické infrastruktury, a to (mimo havárií) nejpozději 30 dní před koncem jeho platnosti.

Dojde-li k obnažení podzemního vedení nebo k poškození energetického zařízení, sítě pro elektronickou komunikaci nebo zařízení se sítí pro elektronickou komunikaci související nebo zařízení technické infrastruktury ve vlastnictví ČEZ Distribuce, a. s., nahláste nám prosím tuto skutečnost bezodkladně jako poruchu na bezplatnou linku 800 850 860.

Pokud uvažovaná **akce nebo činnost zasáhne do ochranného pásma** nadzemních vedení, trafostanic nebo sítě pro elektronickou komunikaci, popř. bude po vytyčení zjištěno, že zasahuje do ochranného pásma podzemních energetických zařízení nebo zařízení pro elektronickou komunikaci, je nutné písemně požádat společnost ČEZ Distribuce, a. s., o souhlas s činností v ochranném pásmu (formulář je k dispozici na [www.cezdistribuce.cz](http://www.cezdistribuce.cz) v části Formuláře / Činnosti v ochranných pásmech, kontaktní údaje pro podání Vaší žádosti naleznete v zápatí). Jestliže uvažovaná akce vyvolá potřebu dílčí změny trasy vedení nebo přemístění některých prvků energetického zařízení nebo sítě pro elektronickou komunikaci včetně souvisejícího zařízení, je nutné včas společnost ČEZ Distribuce, a. s., požádat o přeložku zařízení podle § 47 energetického zákona.

Zároveň Vás upozorňujeme, že v zájmovém území se může nacházet taktéž energetické zařízení, sít' pro elektronickou komunikaci nebo zařízení technické infrastruktury, které není v majetku společnosti ČEZ Distribuce, a. s.

V souvislosti s výše uvedeným si Vás dovoluujeme upozornit, že uvedené sdělení včetně jeho příloh obsahuje skutečnosti tvořící obchodní tajemství společnosti ČEZ Distribuce, a. s. Poskytnuté informace jsou dále také důvěrnými informacemi a obchodně citlivými informacemi společnosti ČEZ Distribuce, a. s. Z výše uvedených důvodů si Vás proto společnost ČEZ Distribuce, a. s., dovoluje upozornit, že s poskytnutými informacemi je potřeba nakládat dle platných právních předpisů, v opačném případě se vystavujete postihu ve smyslu platné právní úpravy. V této souvislosti si Vás dále dovoluujeme upozornit, že požadované informace nesmí být předány, sděleny, využity, zpřístupněny, či jiným způsobem postoupeny na jakoukoli třetí osobu bez předchozího prokazatelného souhlasu společnosti ČEZ Distribuce, a. s. Informace o existenci energetického zařízení, sítě pro elektronickou komunikaci a zařízení technické infrastruktury mohou být využity pouze pro účel, pro který byly vyžádány.

S pozdravem

**ČEZ Distribuce, a. s.**

Děčín, Děčín IV-Podmokly  
Teplická 874/8  
PSČ 405 02  
IČ: 24729035

#### **Přílohy**

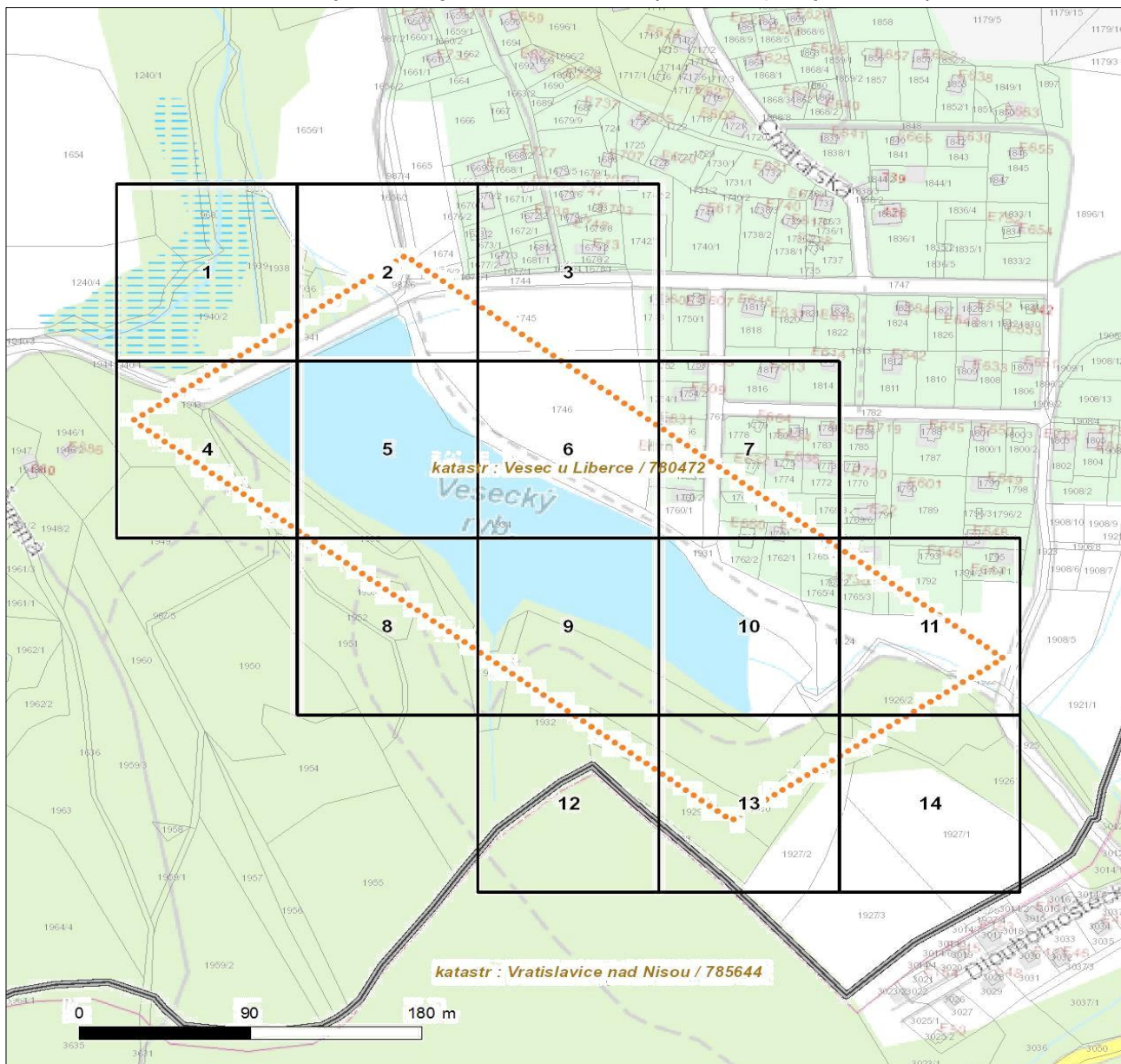
1. Situační výkres zájmového území
2. Podmínky pro provádění činností v ochranných pásmech energetických zařízení, sítě pro elektronickou komunikaci a zařízení technické infrastruktury



Platí pouze se sdělením číslo 0101567583.

Zakreslené polohy zařízení v příloze jsou pouze informativní.

## Situační výkres zájmového území (klad mapových listů)



Není-li zobrazena katastrální mapa, zadejte žádost znovu. Katastrální mapa je generována prostřednictvím externí WMS služby, jejíž provoz nezajišťuje společnost ČEZ Distribuce, a. s.

LEGENDA					
	Podzemní vedení NN do 1 kV		Stanice do 52 kV - stožárová		Názemní síť pro elektronickou komunikaci
	Názemní vedení NN do 1 kV		Stanice do 52 kV - zděná		Podzemní síť pro elektronickou komunikaci
	Podzemní vedení VN do 35 kV		Transformovna (nad 52 kV)		HDPE trubka
	Názemní vedení VN do 35 kV		Probíhající investice ČEZ Distribuce		Souběhy sítí pro elektronickou komunikaci s energetickými sítěmi:
	Podzemní vedení VVN 110 kV		Stanice ČEZ Distribuce ve výstavbě		Souběh s podzemním vedením NN do 1 kV
	Názemní vedení VVN 110 kV		Zařízení ČEZ Distribuce ve výstavbě		Souběh s nadzemním vedením NN do 1 kV
	NN přívod odběratele		Zařízení ČEZ Distribuce ve výstavbě		Souběh s podzemním vedením VN do 35 kV
	Zařízení technické infrastruktury		Zařízení ČEZ Distribuce ve výstavbě		Souběh s nadzemním vedením VN do 35 kV
	Cizí energetické vedení		Zařízení ČEZ Distribuce ve výstavbě		Souběh s podzemním vedením VVN 110 kV
	Zájmové území		Zařízení ČEZ Distribuce ve výstavbě		Souběh s nadzemním vedením VVN 110 kV
	Hranice katastrálního území				

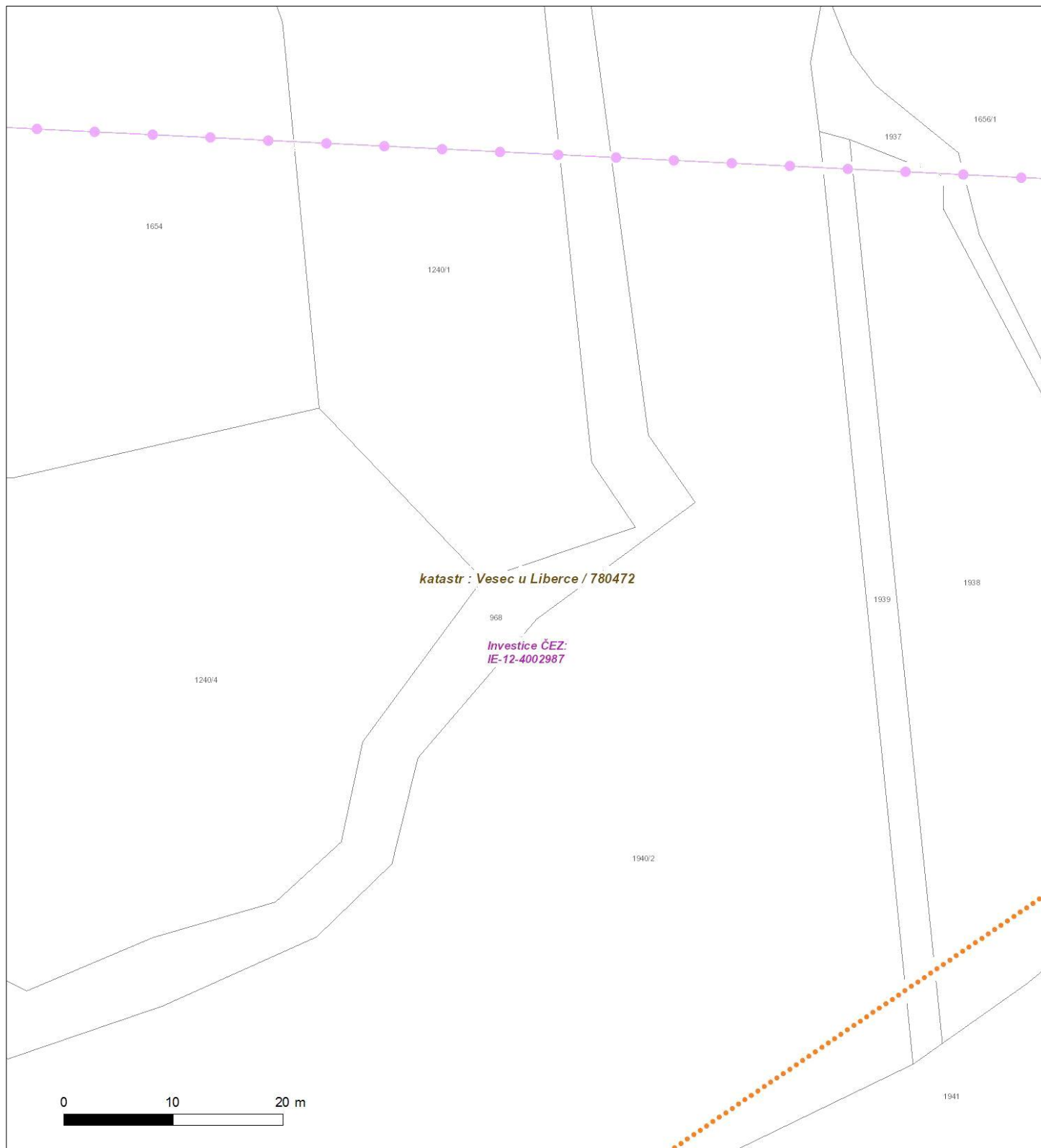
V zájmovém území se nachází investiční akce.



Platí pouze se sdělením číslo 0101567583.

Zakreslené polohy zařízení v příloze jsou pouze informativní.

### Situační výkres - list 1

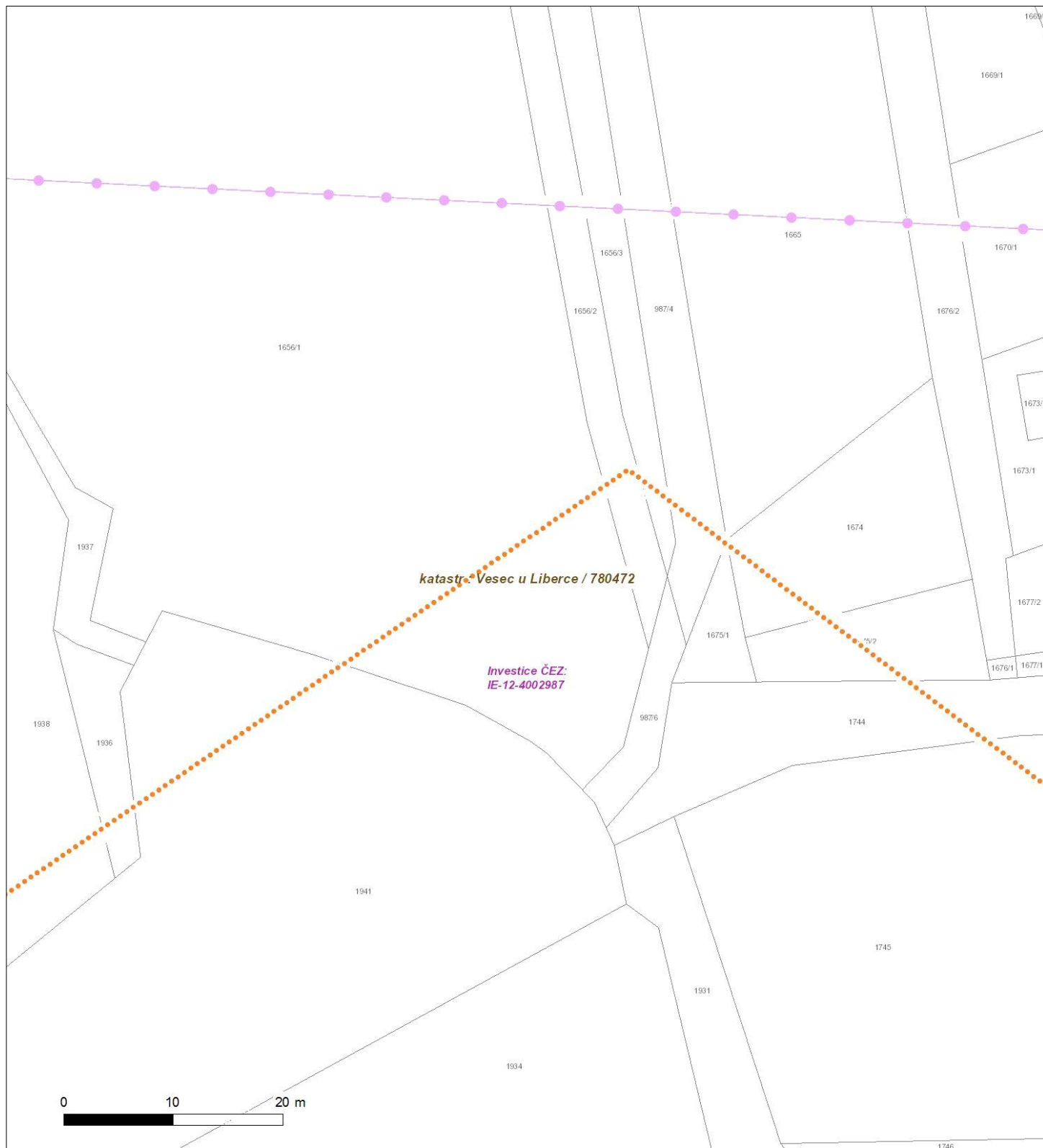


Není-li zobrazena katastrální mapa, zadejte žádost znovu. Katastrální mapa je generována prostřednictvím externí WMS služby, jejíž provoz nezajišťuje společnost ČEZ Distribuce, a. s.

Platí pouze se sdělením číslo 0101567583.

Zakreslené polohy zařízení v příloze jsou pouze informativní.

## Situační výkres - list 2



Není-li zobrazena katastrální mapa, zadejte žádost znovu. Katastrální mapa je generována prostřednictvím externí WMS služby, jejíž provoz nezajišťuje společnost ČEZ Distribuce, a. s.

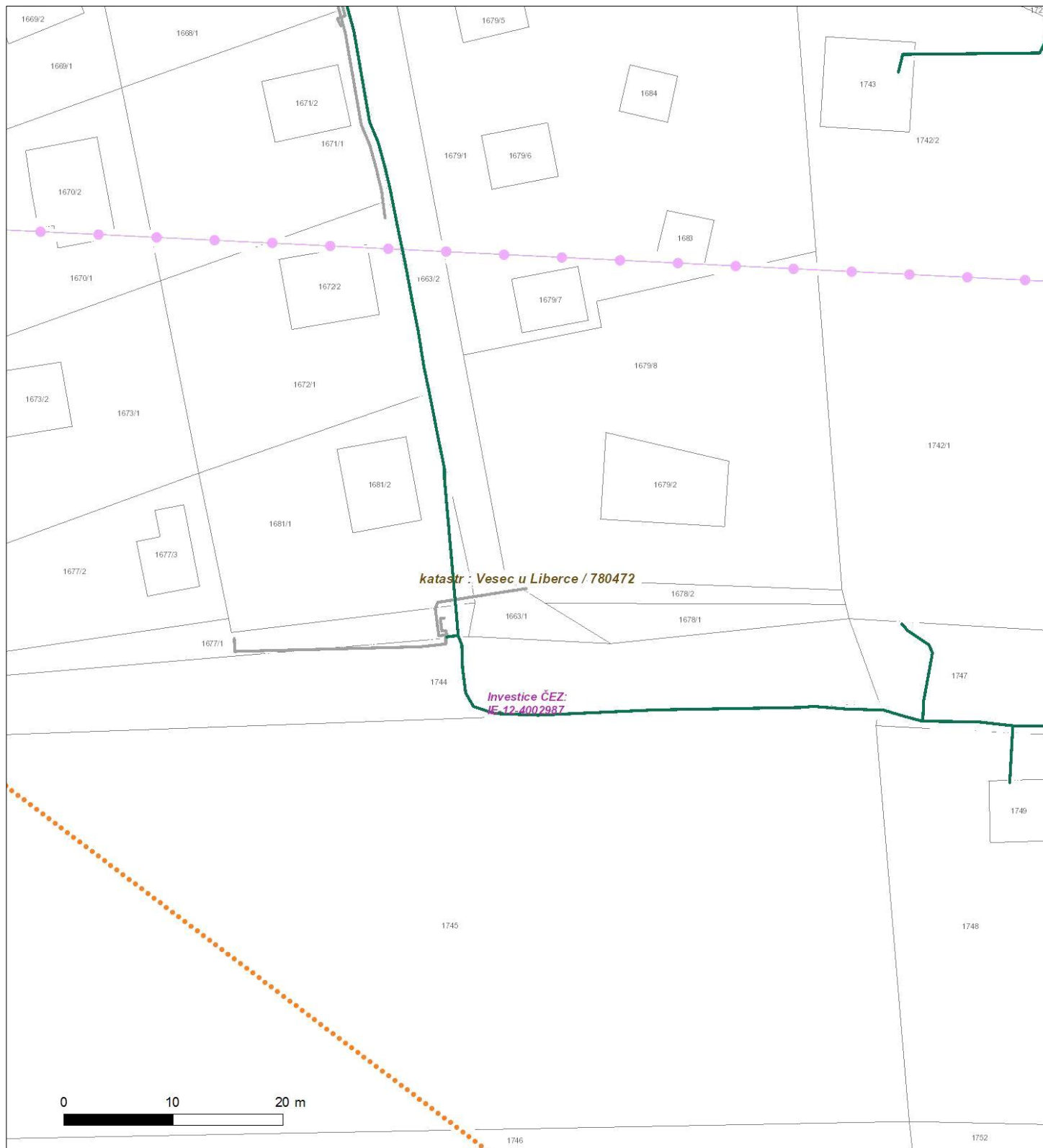




Platí pouze se sdělením číslo 0101567583.

Zakreslené polohy zařízení v příloze jsou pouze informativní.

## Situační výkres - list 3



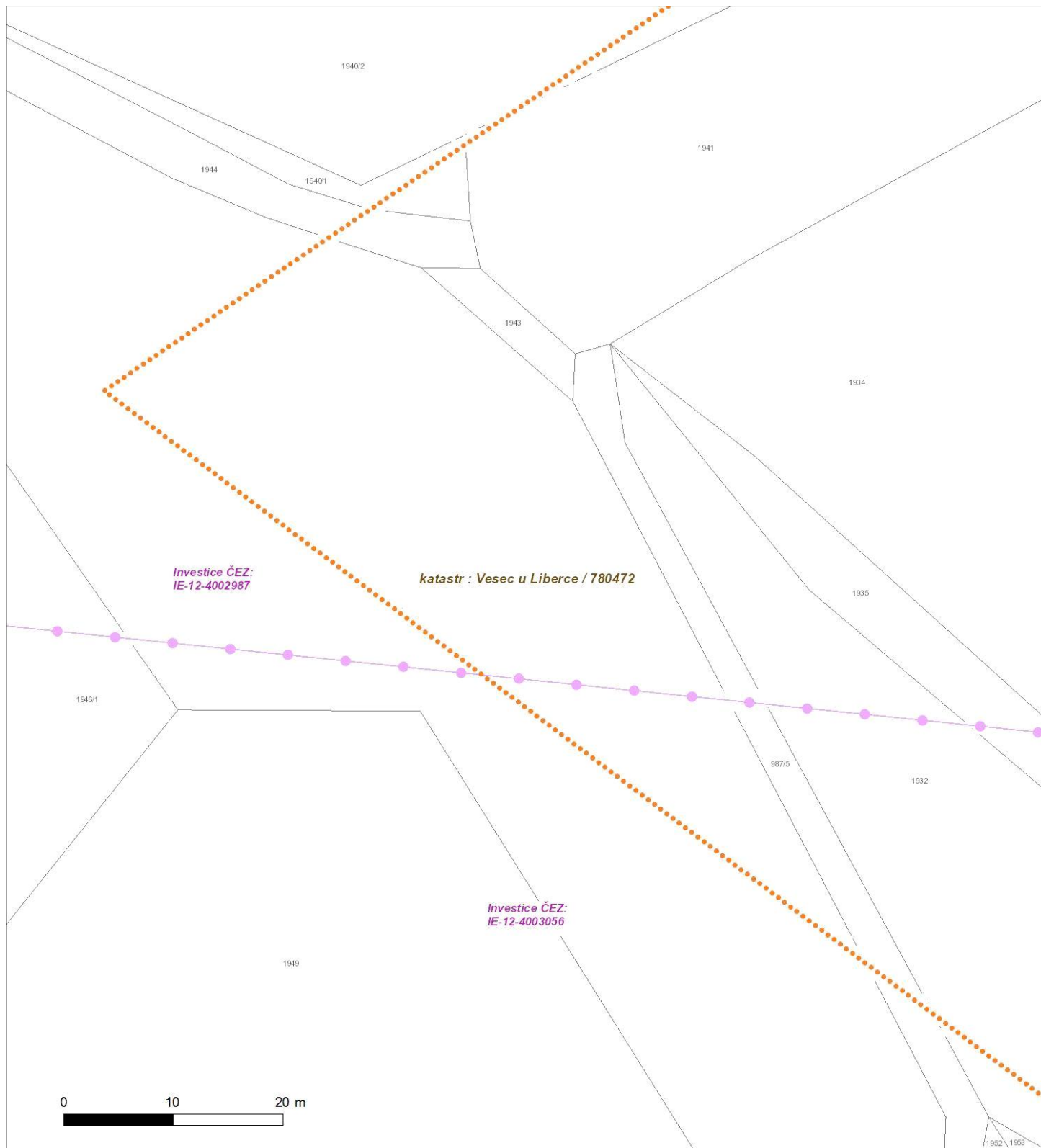
Není-li zobrazena katastrální mapa, zadejte žádost znovu. Katastrální mapa je generována prostřednictvím externí WMS služby, jejíž provoz nezajišťuje společnost ČEZ Distribuce, a. s.



Platí pouze se sdělením číslo 0101567583.

Zakreslené polohy zařízení v příloze jsou pouze informativní.

## Situační výkres - list 4




Není-li zobrazena katastrální mapa, zadejte žádost znovu. Katastrální mapa je generována prostřednictvím externí WMS služby, jejíž provoz nezajišťuje společnost ČEZ Distribuce, a. s.

Platí pouze se sdělením číslo 0101567583.

Zakreslené polohy zařízení v příloze jsou pouze informativní.

## Situační výkres - list 5



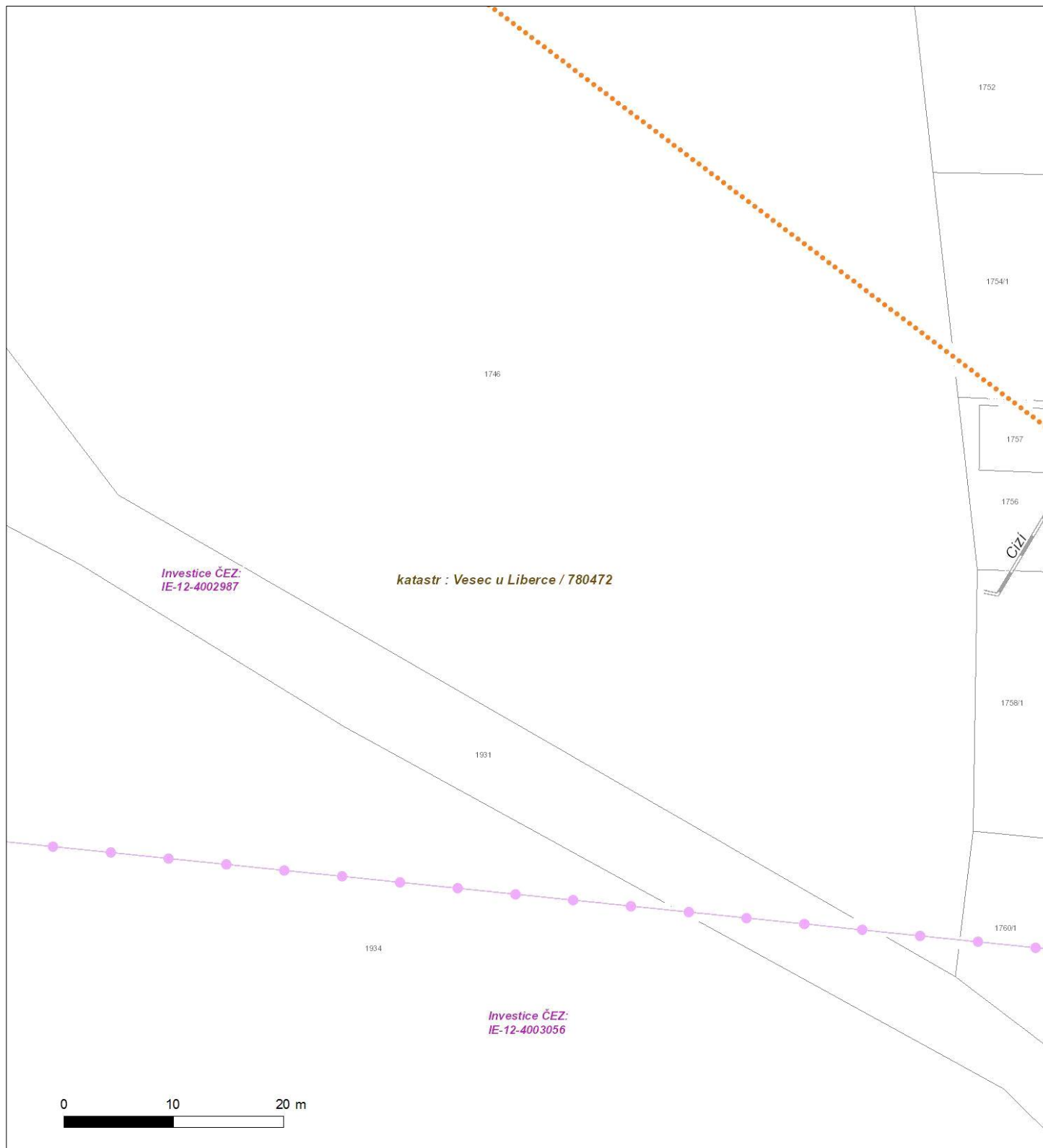
Není-li zobrazena katastrální mapa, zadejte žádost znovu. Katastrální mapa je generována prostřednictvím externí WMS služby, jejíž provoz nezajišťuje společnost ČEZ Distribuce, a. s.



Platí pouze se sdělením číslo 0101567583.

Zakreslené polohy zařízení v příloze jsou pouze informativní.

## Situační výkres - list 6



Není-li zobrazena katastrální mapa, zadejte žádost znovu. Katastrální mapa je generována prostřednictvím externí WMS služby, jejíž provoz nezajišťuje společnost ČEZ Distribuce, a. s.

Platí pouze se sdělením číslo 0101567583.

Zakreslené polohy zařízení v příloze jsou pouze informativní.

## Situační výkres - list 7



Není-li zobrazena katastrální mapa, zadejte žádost znovu. Katastrální mapa je generována prostřednictvím externí WMS služby, jejíž provoz nezajišťuje společnost ČEZ Distribuce, a. s.



Platí pouze se sdělením číslo 0101567583.

Zakreslené polohy zařízení v příloze jsou pouze informativní.

## Situační výkres - list 8

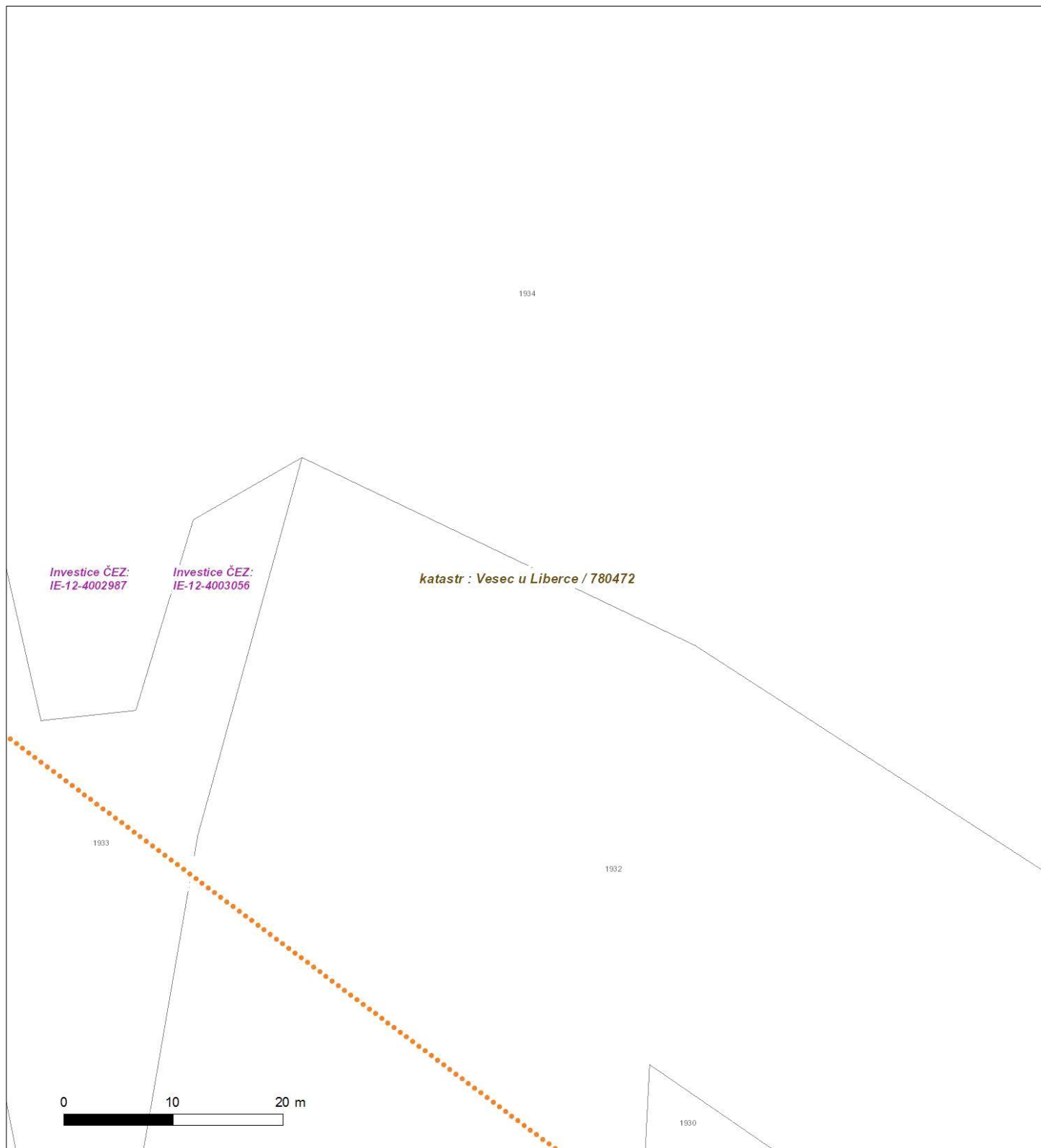


Není-li zobrazena katastrální mapa, zadejte žádost znovu. Katastrální mapa je generována prostřednictvím externí WMS služby, jejíž provoz nezajišťuje společnost ČEZ Distribuce, a. s.

Platí pouze se sdělením číslo 0101567583.

Zakreslené polohy zařízení v příloze jsou pouze informativní.

### Situační výkres - list 9

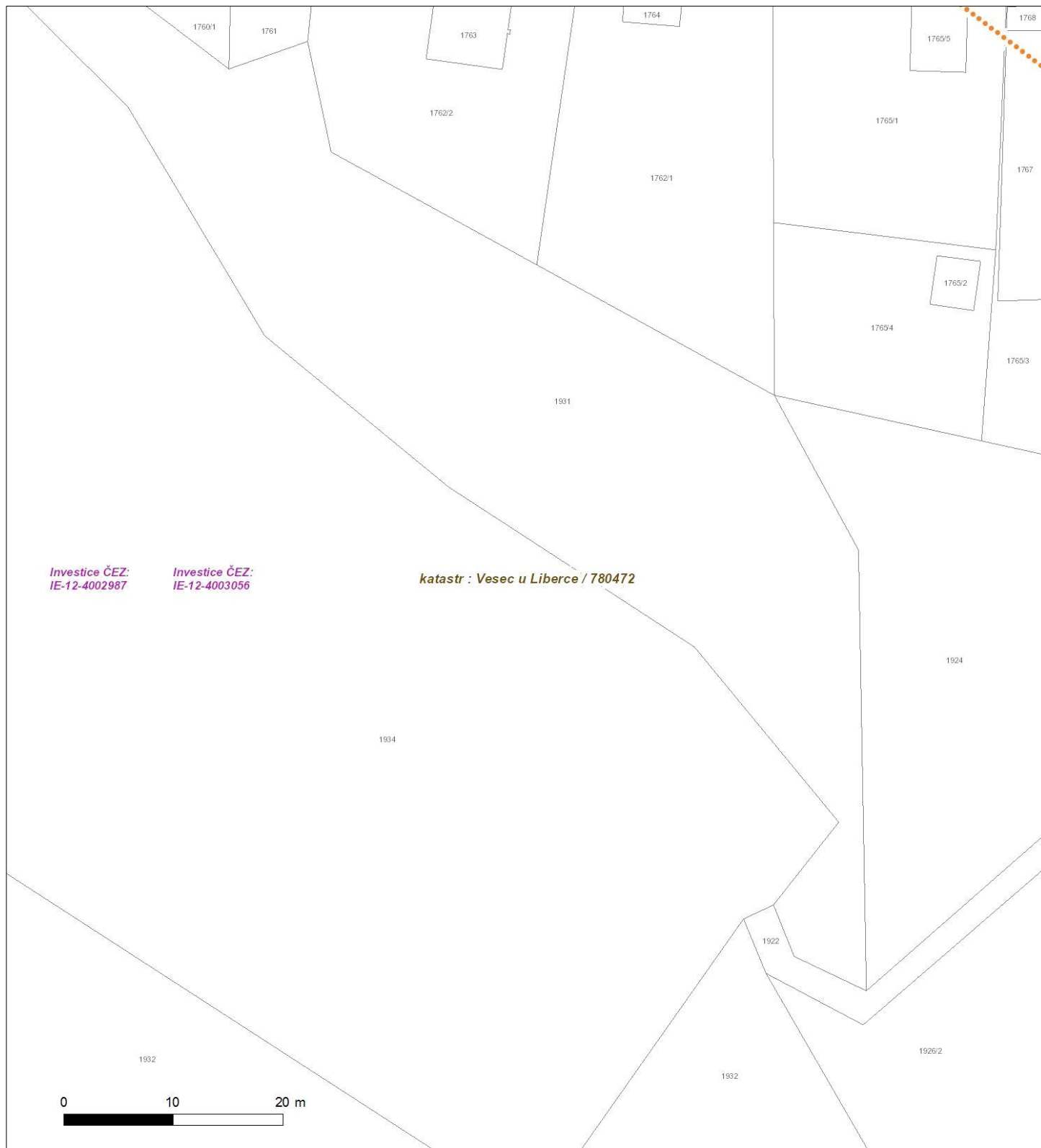


Není-li zobrazena katastrální mapa, zadejte žádost znovu. Katastrální mapa je generována prostřednictvím externí WMS služby, jejíž provoz nezajišťuje společnost ČEZ Distribuce, a. s.

Platí pouze se sdělením číslo 0101567583.

Zakreslené polohy zařízení v příloze jsou pouze informativní.

### Situační výkres - list 10



Není-li zobrazena katastrální mapa, zadejte žádost znovu. Katastrální mapa je generována prostřednictvím externí WMS služby, jejíž provoz nezajišťuje společnost ČEZ Distribuce, a. s.

Platí pouze se sdělením číslo 0101567583.

Zakreslené polohy zařízení v příloze jsou pouze informativní.

## Situační výkres - list 11



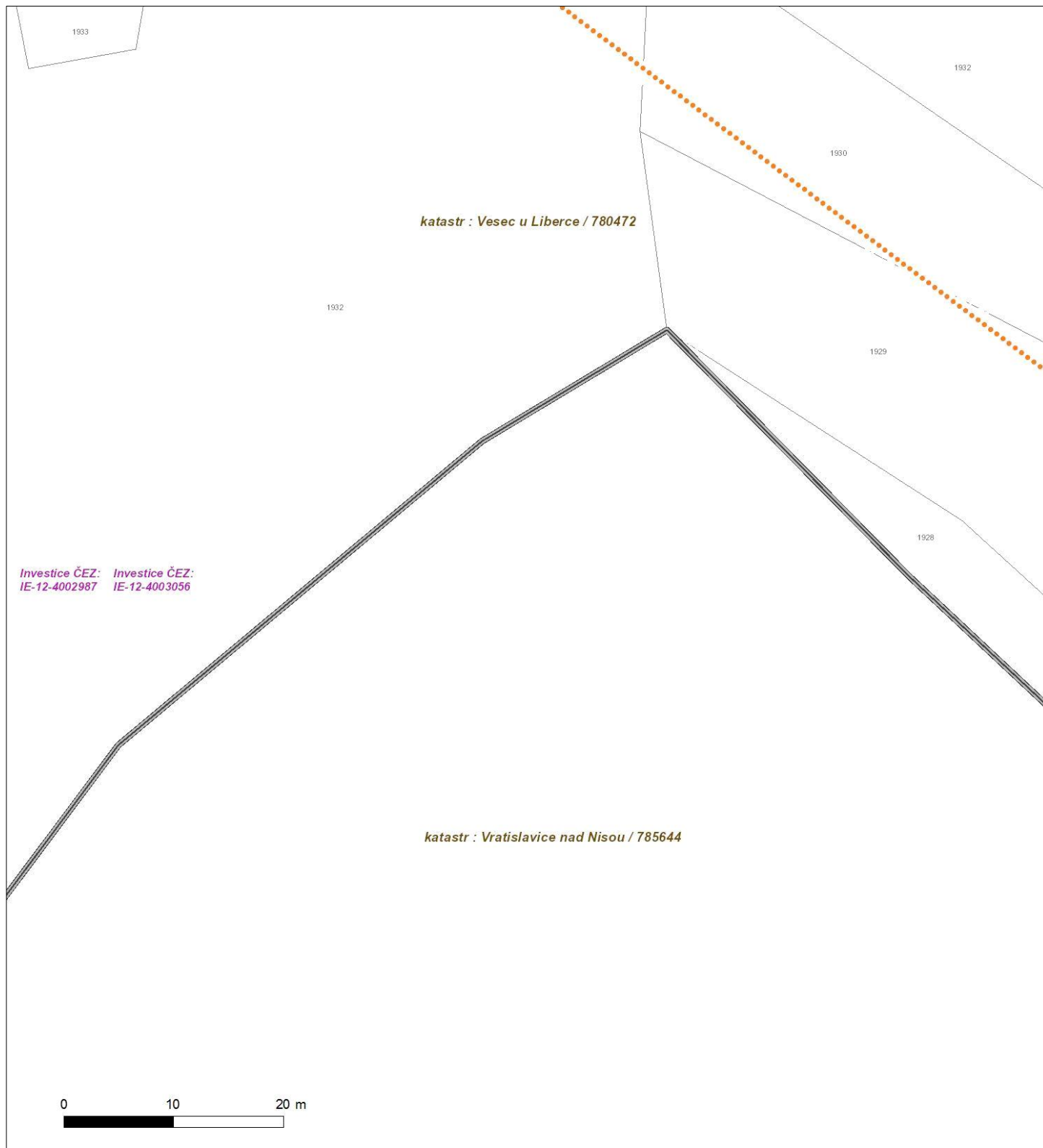
Není-li zobrazena katastrální mapa, zadejte žádost znovu. Katastrální mapa je generována prostřednictvím externí WMS služby, jejíž provoz nezajišťuje společnost ČEZ Distribuce, a. s.



Platí pouze se sdělením číslo 0101567583.

Zakreslené polohy zařízení v příloze jsou pouze informativní.

## Situační výkres - list 12



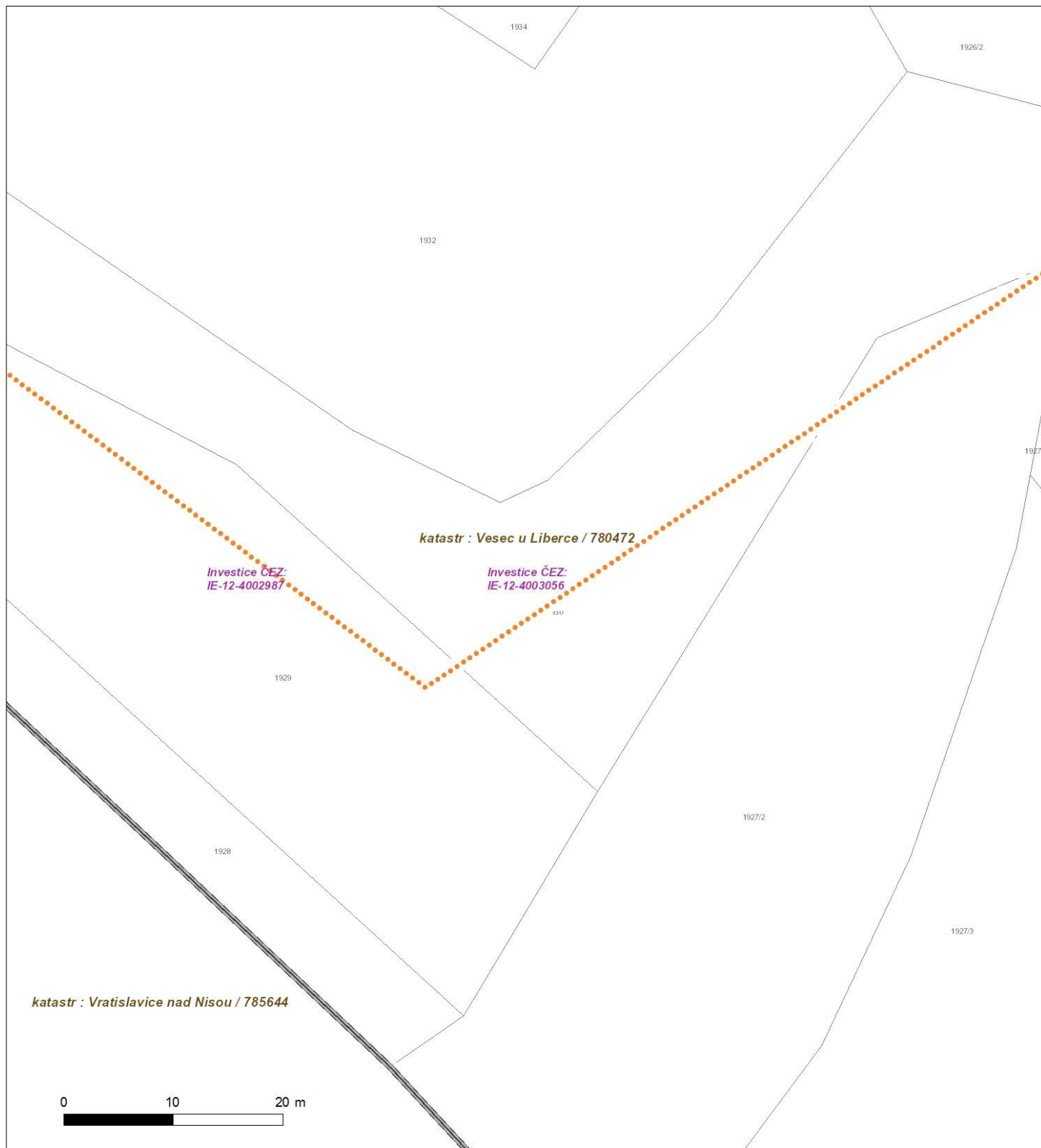
Není-li zobrazena katastrální mapa, zadejte žádost znovu. Katastrální mapa je generována prostřednictvím externí WMS služby, jejíž provoz nezajišťuje společnost ČEZ Distribuce, a. s.



Platí pouze se sdělením číslo 0101567583.

Zakreslené polohy zařízení v příloze jsou pouze informativní.

## Situační výkres - list 13



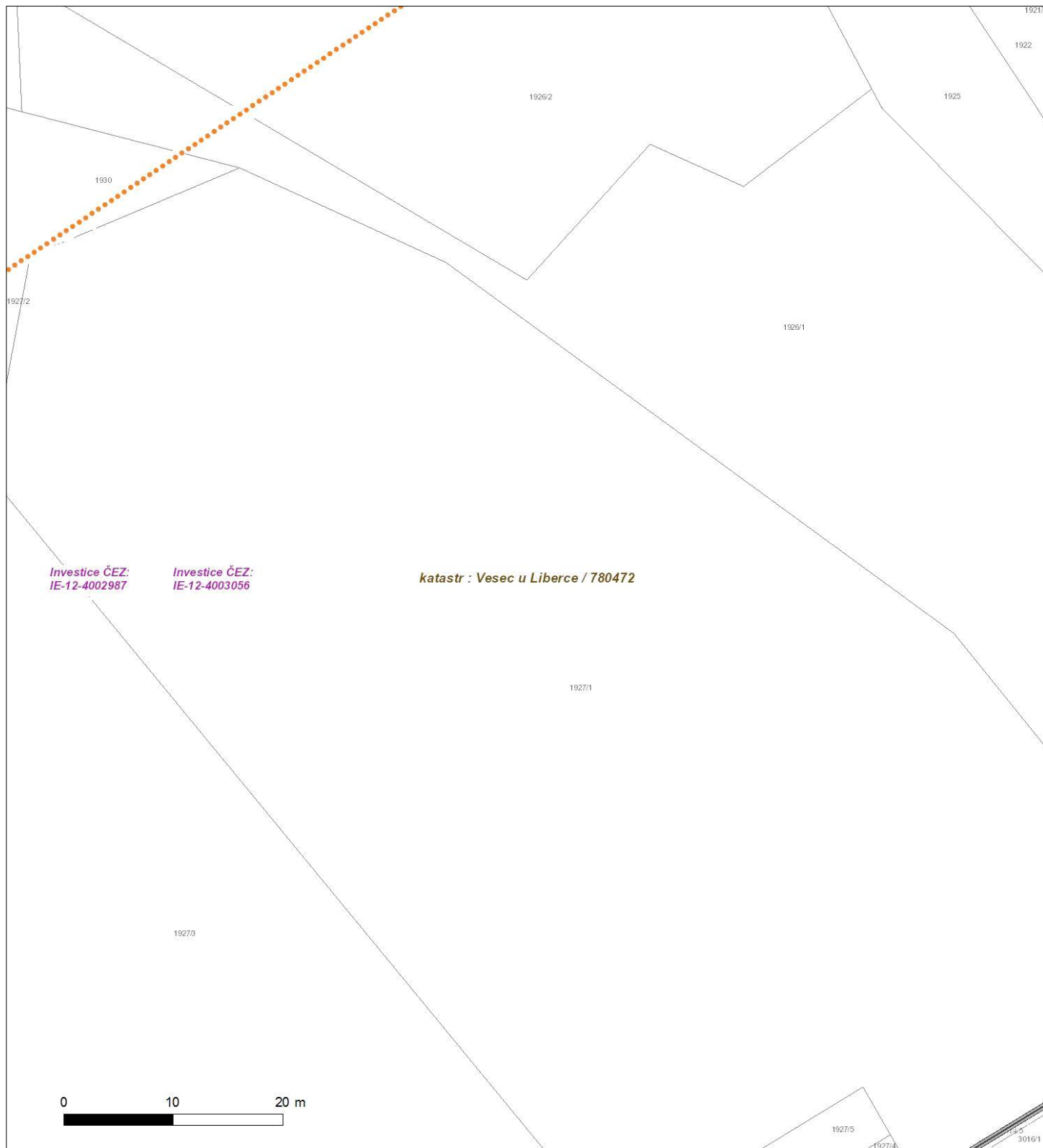
Není-li zobrazena katastrální mapa, zadejte žádost znovu. Katastrální mapa je generována prostřednictvím externí WMS služby, jejíž provoz nezajišťuje společnost ČEZ Distribuce, a. s.



Platí pouze se sdělením číslo 0101567583.

Zakreslené polohy zařízení v příloze jsou pouze informativní.

## Situační výkres - list 14



Není-li zobrazena katastrální mapa, zadejte žádost znovu. Katastrální mapa je generována prostřednictvím externí WMS služby, jejíž provoz nezajišťuje společnost ČEZ Distribuce, a. s.



---

ŽADATEL  
VODNÍ DÍLA - TBD a.s.

---

NAŠE ZNAČKA  
0700414246

VYŘIZUJE / LINKA

VYŘÍZENO DNE  
20.07.2021

---

**Sdělení o existenci komunikačního vedení společnosti ČEZ ICT Services, a. s.**

Název akce: **Vesecký rybník, odstranění nánosů. Vesecký rybník, zvýšení retenční funkce rekonstrukcí**

Účel: **Informativní**

Vážený zákazníku,  
dovolujeme si reagovat na Vaši žádost číslo 0700414246 ze dne 20.07.2021, která se týkala sdělení o existenci komunikačního zařízení na Vámi určeném zájmovém území.

Dle vědomí společnosti ČEZ ICT Services, a. s., se na Vámi vymezeném zájmovém území:  
**nenachází komunikační zařízení v majetku společnosti ČEZ ICT Services, a. s.**

Zároveň si Vás dovoluujeme upozornit, že není vyloučeno, že se ve Vámi vymezeném zájmovém území nachází jiné zařízení, které není v majetku společnosti ČEZ ICT Services, a. s.

Toto sdělení je platné do 20.07.2022.

V souvislosti s výše uvedeným si Vás dovoluujeme upozornit, že sdělení o existenci či neexistenci sítí představuje skutečnosti tvořící obchodní tajemství společnosti ČEZ ICT Services, a. s. Poskytnuté informace jsou dále také důvěrnými informacemi společnosti ČEZ ICT Services, a. s. Z výše uvedených důvodů si Vás proto společnost ČEZ ICT Services, a. s., dovoluje upozornit, že s poskytnutými informacemi je potřeba nakládat dle platných právních předpisů, v opačném případě se vystavujete postihu ve smyslu platné právní úpravy. V této souvislosti si Vás dovoluujeme rovněž upozornit, že požadované informace nesmí být předány, sděleny, využity, zpřístupněny, či jiným způsobem postoupeny na jakoukoli třetí osobu bez předchozího prokazatelného souhlasu společnosti ČEZ ICT Services, a. s. Informace o existenci sítí mohou být využity pouze pro účel, pro který byly vyžádány.

**ČEZ ICT Services, a. s.**

Praha, Praha 4  
Duhová 1531/3  
PSČ 140 53  
IČ: 26470411

**Přílohy**

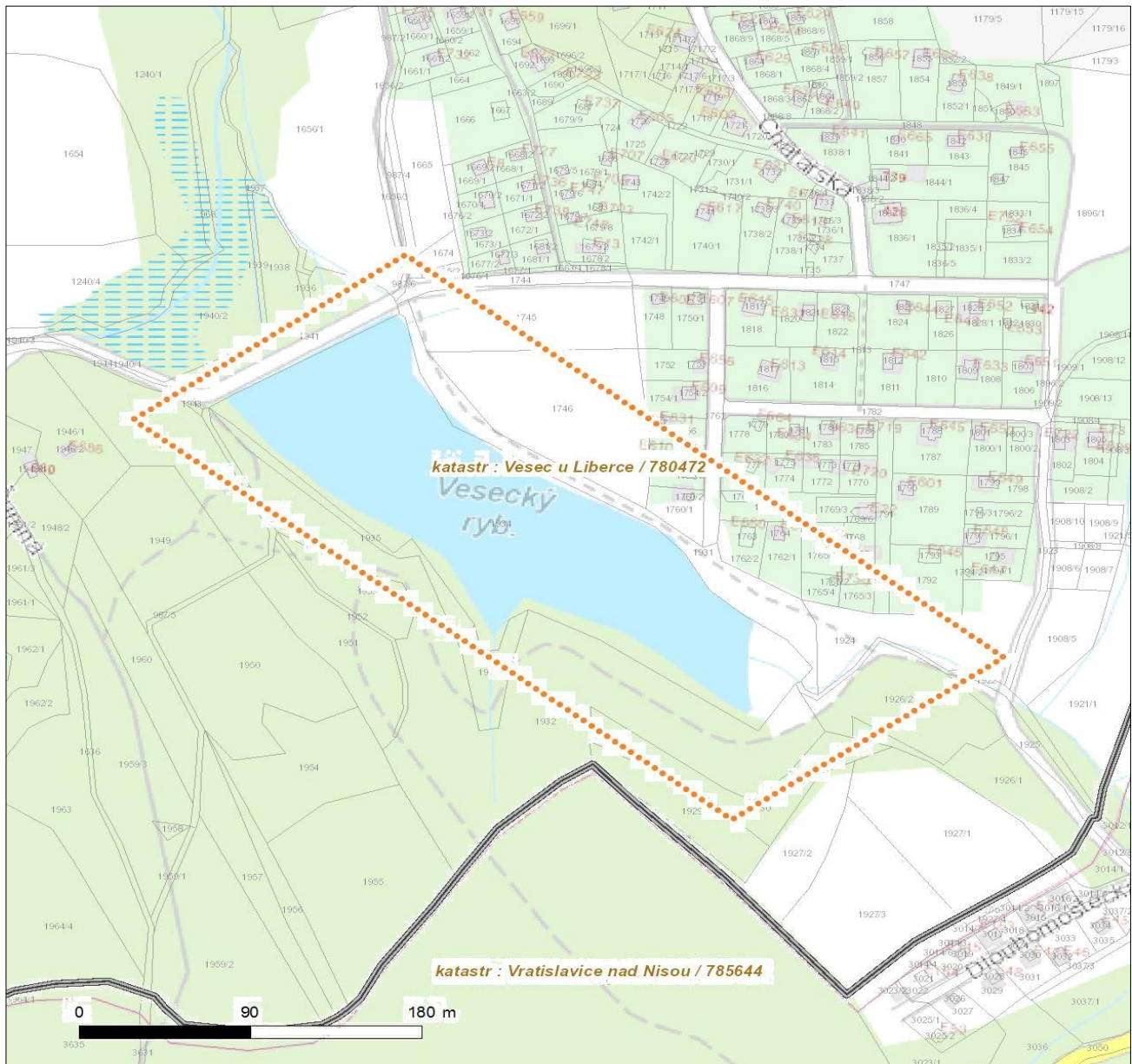
Situační výkres zájmového území










Platí pouze se sdělením číslo 0700414246.

Zakreslené polohy zařízení v příloze jsou pouze informativní.

### Situační výkres zájmového území



#### LEGENDA

- |   |   |
|---|---|
|  Nadzemní optické vedení   |  Radioreléový spoj vzduch    |
|  Podzemní optické vedení   |  Zájmové území               |
|  Nadzemní metalické vedení |  Hranice katastrálního území |
|  Podzemní metalické vedení |   |



---

ŽADATEL  
VODNÍ DÍLA - TBD a.s.

---

NAŠE ZNAČKA  
0201275261

VYŘIZUJE / LINKA

VYŘÍZENO DNE  
20.07.2021

---

**Sdělení o existenci komunikačního vedení společnosti Telco Pro Services, a. s.**

Název akce: **Vesecký rybník, odstranění nánosů. Vesecký rybník, zvýšení retenční funkce rekonstrukcí**

Účel: **Informativní**

Vážený zákazníku,  
dovolujeme si reagovat na Vaši žádost číslo 0201275261 ze dne 20.07.2021, která se týkala sdělení o existenci komunikačního zařízení na Vámi určeném zájmovém území.

Dle vědomí společnosti Telco Pro Services, a. s., se na Vámi vymezeném zájmovém území:  
**nenachází komunikační zařízení v majetku společnosti Telco Pro Services, a. s.**

Zároveň si Vás dovolujeme upozornit, že není vyloučeno, že se ve Vámi vymezeném zájmovém území nachází jiné zařízení, které není v majetku společnosti Telco Pro Services, a. s.

Toto sdělení je platné do 20.07.2022.

V souvislosti s výše uvedeným si Vás dovolujeme upozornit, že sdělení o existenci či neexistenci sítí představuje skutečnosti tvořící obchodní tajemství společnosti Telco Pro Services, a. s. Poskytnuté informace jsou dále také důvěrnými informacemi společnosti Telco Pro Services, a. s. Z výše uvedených důvodů si Vás proto společnost Telco Pro Services, a. s., dovoluje upozornit, že s poskytnutými informacemi je potřeba nakládat dle platných právních předpisů, v opačném případě se vystavujete postihu ve smyslu platné právní úpravy. V této souvislosti si Vás dovolujeme rovněž upozornit, že požadované informace nesmí být předány, sděleny, využity, zpřístupněny, či jiným způsobem postoupeny na jakoukoli třetí osobu bez předchozího prokazatelného souhlasu společnosti Telco Pro Services, a. s. Informace o existenci sítí mohou být využity pouze pro účel, pro který byly vyžádány.

S pozdravem

**Telco Pro Services, a. s.**

Praha, Praha 4  
Duhová 1531/3  
PSČ 140 00  
IČ: 29148278

**Přílohy**

Situační výkres zájmového území

---

**Telco Pro Services, a. s.**

Duhová 1531/3, 140 00 Praha 4 | tel.: 910 70 70 70 | IČ: 29148278, DIČ: CZ29148278  
e-mail: servicedesk@cez.cz, www.cez.cz/tps | zapsána v obchodním rejstříku vedeném  
Městským soudem v Praze, oddíl B, vložka 18830

---

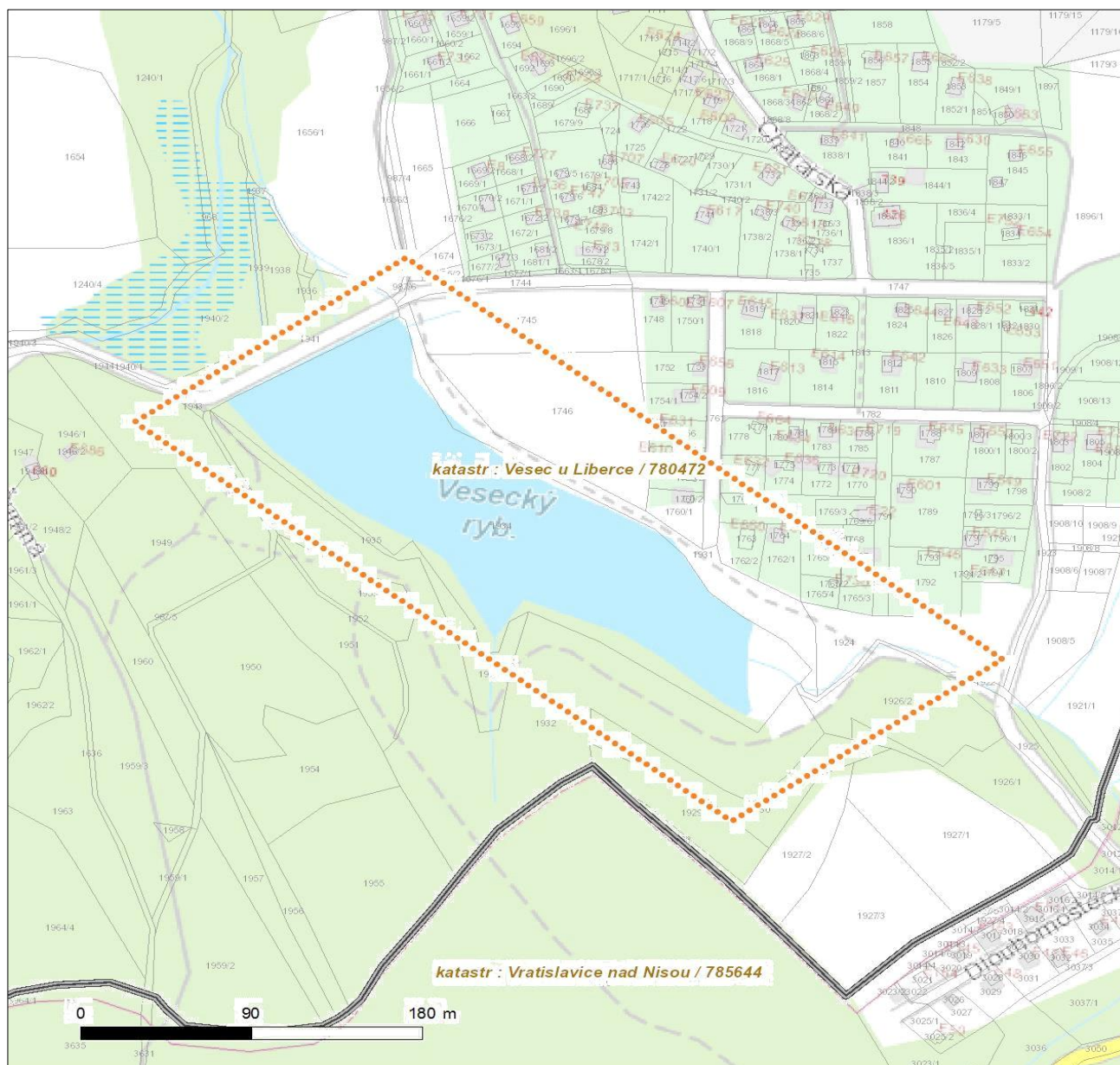




Platí pouze se sdělením číslo 0201275261.

Zakreslené polohy zařízení v příloze jsou pouze informativní.

### Situační výkres zájmového území



#### LEGENDA

- |   |   |
|---|---|
|  Nadzemní optické vedení   |  Radioreléový spoj vzduch    |
|  Podzemní optické vedení   |  Zájmové území               |
|  Nadzemní metalické vedení |  Hranice katastrálního území |
|  Podzemní metalické vedení |   |





naše značka  
5002425616  
vyřizuje  
Jaroslav Kápička  
datum  
20.07.2021

VODNÍ DÍLA - TBD a.s.  
Hybernská 1617/40  
11000 Praha

Věc:

**Vesecký rybník, odstranění nánosů.**

**Vesecký rybník, zvýšení retenční funkce rekonstrukcí přelivu a spodních výpustí.**

K.ú. - p.č.: Vesec u Liberce, Vratislavice nad Nisou

Stavebník: Povodí Labe, státní podnik, Víta Nejedlého 951/8, 50003 Hradec Králové

Účel stanoviska: Informace o výskytu sítí (formát PDF)

GasNet, s.r.o., jako provozovatel distribuční soustavy (PDS) a technické infrastruktury, zastoupený GasNet Služby, s.r.o., vydává toto stanovisko:

V zájmovém území vyznačeném v příloze tohoto stanoviska, nejsou umístěna žádná provozovaná plynárenská zařízení a plynovodní přípojky ve vlastnictví nebo správě GasNet, s.r.o.. Mohou se zde nacházet plynárenská zařízení jiných vlastníků či správců, případně i dlouhodobě nefunkční/neprovozovaná plynárenská zařízení bez dostupných informací o jejich poloze a vlastnictví.

V rozsahu území vyznačeného v příloze souhlasíme s povolením stavby dle zákona 183/2006 Sb. ve znění pozdějších předpisů např. s vydáním územního rozhodnutí, zjednodušeným územním řízením, vydáním územního souhlasu, uzavřením veřejnoprávní smlouvy, ohlášením, stavebním povolením, veřejnoprávní smlouvou o provedení stavby nebo oznámením stavebního záměru s certifikátem autorizovaného inspektora.

V případě uzavření veřejnoprávní smlouvy nebude GasNet, s.r.o. ani GasNet Služby, s.r.o., jako zmocněnec GasNet, s.r.o., účastníkem územního ani stavebního řízení a nebudou uvedeni ve třetích osobách veřejnoprávní smlouvy.

Platí pouze pro území vyznačené v příloze tohoto stanoviska a to 24 měsíců ode dne jeho vydání.

Stanovisko bylo vygenerováno na základě vaší žádosti automaticky.

V případě dotčení pozemku v majetku společnosti GasNet, s.r.o. je třeba dále projednat smluvní vztah k tomuto pozemku. Kontakt na projednání naleznete na adrese [www.gasnet.cz/cs/kontaktni-system/](http://www.gasnet.cz/cs/kontaktni-system/), činnost "Smluvní vztahy - pozemky a budovy plynárenských zařízení", případně na Zákaznické lince GasNet 555 90 10 10.

**GasNet Služby, s.r.o.**

Plynárenská 499/1 · Zábřovice · 602 00 Brno · T 555 90 10 10 · [www.gasnet.cz](http://www.gasnet.cz)

IČ: 27935311 · DIČ: CZ27935311

**Zápis do obchodního rejstříku:** Krajský soud v Brně, sp. zn. C 57165, dne 26. 7. 2007

**Certificate of incorporation:** Regional Court in Brno, ref. number C 57165, on 26th July 2007

Zákaznická linka GasNet 555 90 10 10, [info@gasnet.cz](mailto:info@gasnet.cz), [www.gasnet.cz](http://www.gasnet.cz)



Za správnost a úplnost dokumentace předložené s žádostí včetně jejího souladu s platnými předpisy plně zodpovídá její zpracovatel. Stanovisko nenahrazuje případná další stanoviska k jiným částem stavby.

V případě další korespondence nebo jednání (např. změna stavby) uvádějte naši značku - 5002425616 a datum tohoto stanoviska. Kontakty jsou k dispozici na <https://www.gasnet.cz/cs/kontaktni-system/>.

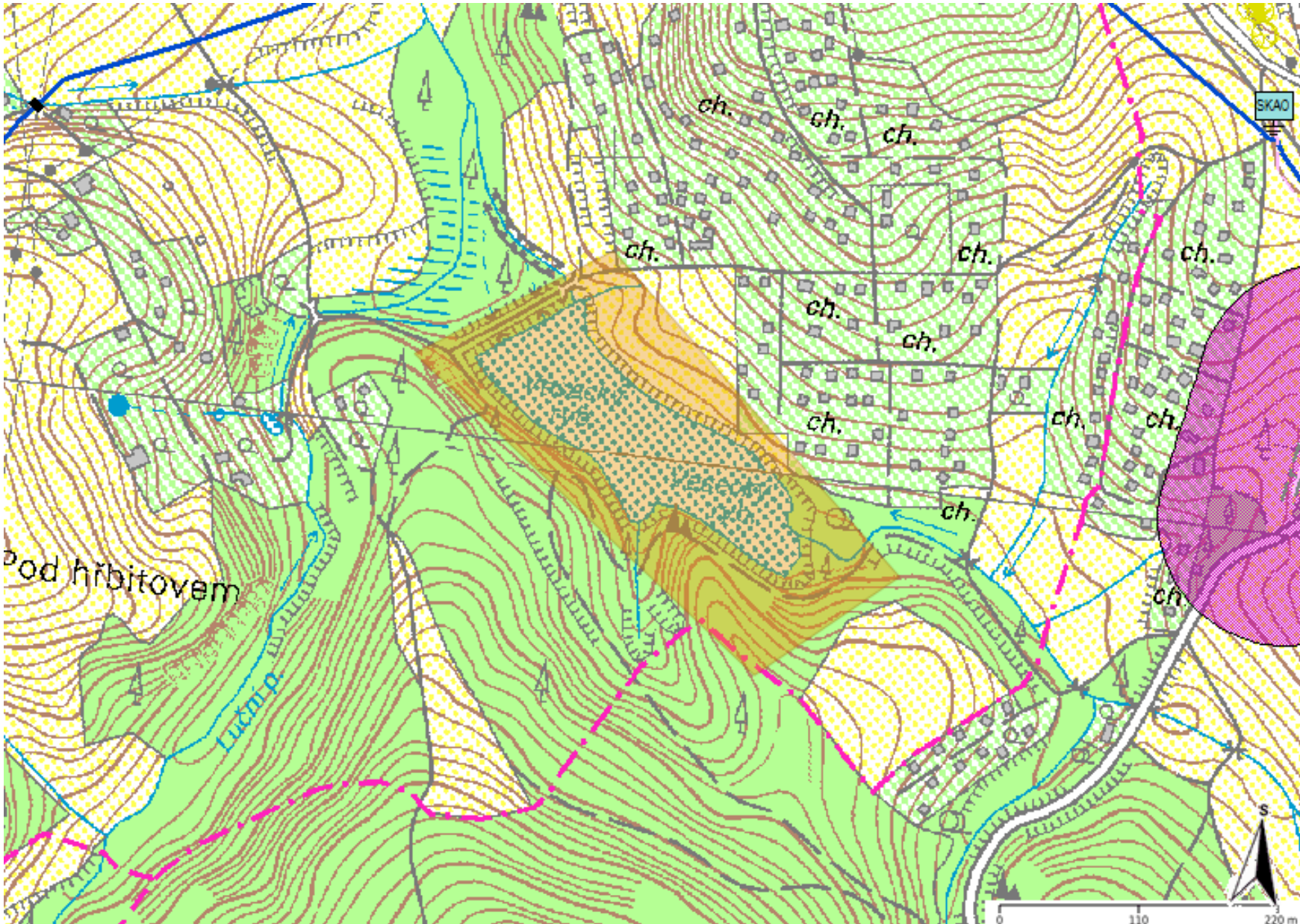
A handwritten signature in purple ink, which appears to read 'Kápička'.

GasNet, s.r.o.  
zastoupená společností GasNet Služby, s.r.o., IČ 27935311  
Jaroslav Kápička  
Vedoucí zpracování externích požadavků  
Odbor zpracování externích požadavků

Přílohy: Orientační zakres plynárenského zařízení

**Příloha: Orientační zakres plynárenského zařízení. Tato příloha je nedílnou součástí stanoviska č. 5002425616 ze dne 20.07.2021.**

Provozovatel DS: GasNet, s.r.o.; Stavebník: Povodí Labe, státní podnik, Víta Nejedlého 951/8, 50003 Hradec Králové. K.ú.: Vesec u Liberce, Vratislavice nad Nisou.



**Legenda:**

	linie plynovodu <b>NTL</b>
	<b>STL</b>
	<b>VTL</b>
	<b>VWTL</b>
	nefunkční
	plánovaná stavba před realizací
	ve výstavbě, neuvedeno do provozu
	regulační stanice
	ochranné zařízení
	kabel
	elektropřípojka
	kabel protikorozní ochrany
	anodové uzemnění
	stanice katodové ochrany
	pásmo vlivu anodového uzemnění SKAO
	neplynovodní zařízení (linie/ bod)



Váš dopis zn.: **elektronické podání**

Ze dne: **28.02.2023**

Naše značka: **SCVKZAD162813**

Vyřizuje: **Ing. Radka Tmlová Fenclová**

Datová schránka: **f7rf9ns**

Telefon: **840 111 111**

E-mail: **info@scvk.cz**

Datum: **28.02.2023**

Adresa žadatele:

**VODNÍ DÍLA - TBD a.s.**  
**Hybernská 1617/40**  
**11000 Praha**

## Vyjádření společnosti Severočeské vodovody a kanalizace, a.s.

Název akce:	<b>Vesecký rybník - zvýšení retenční funkce rekonstrukcí plevu a spodních výpustí</b>
Účel vyjádření:	<b>Existence zařízení ve správě SCVK</b>
Zájmové území:	Okres: Liberec
	Obec: Liberec
	Katastrální území, parcelní číslo: Vesec u Liberce, 1941
Žadatel:	VODNÍ DÍLA - TBD a.s.
Tel., e-mail	777769372, pytelka@vdtbd.cz
Investor:	neuveďeno
Adresa, tel., e-mail	neuveďeno
Projektant:	neuveďeno
Vlastník dotčené IS	není
Platnost vyjádření:	<b>jeden rok ode dne vyhotovení</b> (v případě, že Váš zájem nadále trvá, požádejte před uplynutím této lhůty o prodloužení platnosti vyjádření)

Ve výše uvedeném zájmovém území **se ke dni vyhotovení tohoto stanoviska nenachází** zařízení provozovaná společností Severočeské vodovody a kanalizace, a.s. ani jejich ochranná nebo bezpečnostní pásma.

Případná existence vodovodních či kanalizačních přípojek není předmětem tohoto stanoviska. Se žádostí o informaci o existenci přípojek se obraťte na vlastníky přípojek, kdy vlastníkem vodovodní nebo kanalizační přípojky, popřípadě jejich části zřízených podle nabytí účinnosti zákona č. 274/2001 Sb. Zákona o vodovodech a kanalizacích v platném znění, je vlastník pozemku nebo stavby připojené na vodovod nebo kanalizaci, neprokáže-li se opak.

V případě, že Vám byl na Vaši žádost poskytnut vektorový záměr sítí, Vás upozorňujeme, že tato data mohou být využita pouze pro účely záměru, na které bylo vyjádření vydáno a nemohou být poskytována třetím osobám, případně jakkoliv dále využívána.

Severočeské vodovody a kanalizace, a.s.  
415 50 Teplice, Přítkovská 1689  
IČ: 49099451 DIČ: CZ49099451  
170

**Ing. Radka Tmlová Fenclová**  
manažer útvaru TP OZ Liberec

Příloha:

strana 1/ 3

**Severočeské vodovody a kanalizace, a.s.**

Přítkovská 1689 • 415 50 Teplice

Tel.: 601 267 267, Tel.: 840 111 111 • E-mail: info@scvk.cz • www.scvk.cz

Společnost je zapsána v obchodním rejstříku oddíl B, vložka 465, u Krajského soudu v Ústí nad Labem.  
IČ: 49099451 • DIČ: CZ49099451

Člen skupiny Severočeská voda



1. Situace zájmového území, kde nebylo lokalizováno za řízení provozované společností Severočeské vodovody a kanalizace, a.s.
















\*P íloha: situace zájmového území


P íloha k žádosti o poskytnutí informace ze dne: **28.02.2023**

Naše zna ka: **SCVKZAD162813**

### Situace zájmového území



 VODOVOD pitná	 STOKA JEDNOTNÁ	 PLÁNOVANÉ SÍTĚ	 OCHRANNÉ P. vodního zdroje
 VODOVOD surová	 STOKA SPLAŠKOVÁ	 PROVOZOVANÉ-ODSTAVENÉ SÍTĚ	 OCHRANNÉ P. ČOV
 ELEKTRICKÉ VEDENÍ	 STOKA DEŠŤOVÁ	 VDJ VODOJEM	 OSTATNÍ
			 ZAKRESLENÁ OBLAST



## STATUTÁRNÍ MĚSTO LIBEREC

Odbor správy veřejného majetku  
náměstí Dr. E. Beneše 1, 460 59 Liberec 1

Investor:  
Povodí Labe, státní podnik

Víta Nejedlého 951/8  
50003 Hradec Králové

Vaše značka:

Číslo jednací: **SML/KH/2022/0490**

Vyřizuje: **Karel Havlišta**

Telefon:

E-mail: **havlista.karel@magistrat.liberec.cz**

Žadatel:

VODNÍ DÍLA - TBD a.s.

Ing. Vítězslav Pytelka

Hybernská 1617/4 1617/40

11000 Praha 1

**Název akce:** **Vesecký rybník, Zvýšení retenční funkce  
rekonstrukcí přelivu a spodních výpustí**

Důvod akce / žádosti: **Vyjádření k existenci sítí (zjištění sítí)**

*Zájmové území*

Obec: **Liberec**

Katastr: **Vesec u Liberce**

Adresa: **Chatařská 608E, 46312 Liberec**

Datum vydání vyjádření: **11.08.2022**

Platnost tohoto vyjádření: **11.08.2023 (12 měsíců)**

Odbor správy veřejného majetku (dále jen „SM“) Vám sděluje, že ve Vámi určeném území nejsou rozvody ani jiná zařízení veřejného a slavnostního osvětlení a světelného signalizačního zařízení v majetku Statutárního města Liberec (dále jen „SML“) a souhlasí se záměrem bez podmínek. V případě změny území Vašeho záměru nás prosím neprodleně informujte.

Zvláštní podmínky:

V tomto případě není nutné zajistit řádné vytyčení skutečného průběhu tras.

*Přílohy:*

počet příloh: 3

souborové přílohy:

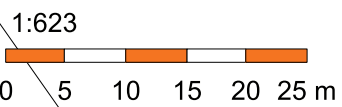
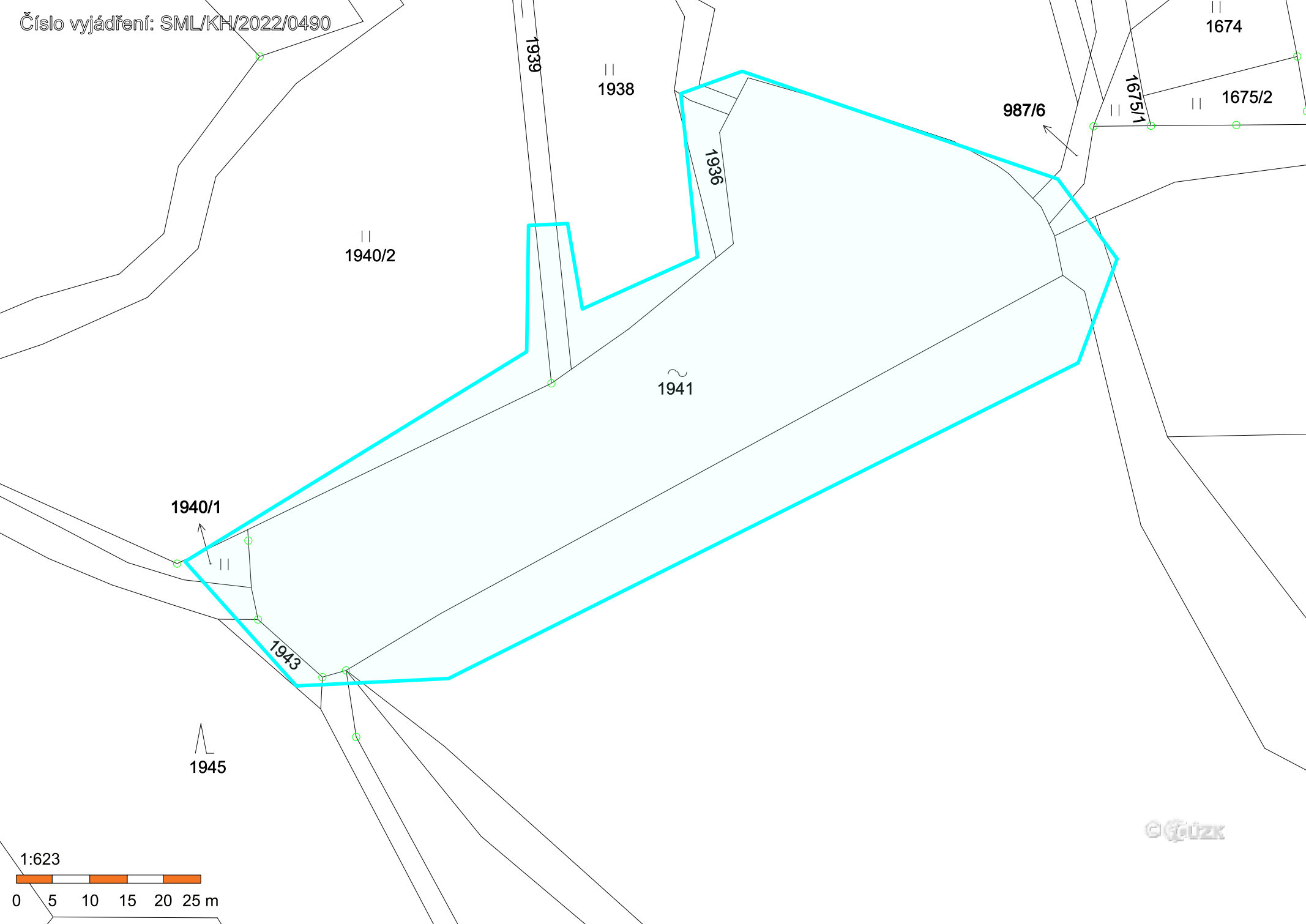
- Situace.pdf (příloha vyjádření)
- Legenda pro VS 2022.pdf (legenda/interní příloha)
- Obecné podmínky pro podzemní a nadzemní zařízení VO.pdf (legenda/interní příloha)

**STATUTÁRNÍ MĚSTO  
LIBEREC**

*Odbor správy veřejného majetku*

Karel Havlišta

statutární město Liberec - veřejné osvětlení





Vyřizuje: Dundáček Petr  
E-mail: petr.dundacek@t-mobile.cz

VODNÍ DÍLA - TBD a.s.  
Bc. Jan Hřebřina  
Hybernská 1617/40  
11000 Praha

Naše značka: **E36971/21**

V Praze dne: **20.7.2021**

**Vyjádření a stanovení podmínek pro udělení souhlasu s umístěním stavby v ochranném pásmu sítě technické infrastruktury ( TI ) společnosti T-Mobile Czech Republic a.s.**

Vydané podle § 101 ZÁKONA Č. 127/2005 Sb., o elektronických komunikacích a o změně některých souvisejících zákonů ( zákon o elektronických komunikacích – dále jen ZEK ), ve znění pozdějších předpisů a §161 zákona č. 183/2006 Sb., o územním plánování a stavebním řádu ( stavební zákon) či dle dalších příslušných právních předpisů

**Věc: Vesecký rybník, odstranění nánosů. Vesecký rybník, zvýšení retenční funkce rekonstrukcí přelivu a spodních výpustí.**

Stupeň: Prověření existence sítě

Na základě předložených projektových podkladů dáváme **souhlasné stanovisko k vydání Územního souhlasu / rozhodnutí (Stavebního povolení) a následně souhlas s realizací stavby.**

Dle předložených dokladů nedojde ke kolizi s technickou infrastrukturou společnosti **T-Mobile Czech Republic a.s.**

**Toto stanovisko má platnost 1 rok a nelze prodloužit. Po uplynutí platnosti zadejte žádost o nové stanovisko na: <https://ochranasiti.t-mobile.cz/vyjadreni/>**



.....  
Ochrana sítí  
Technologický úsek

**V další komunikaci nebo požadavku doplňujících dotazů, uvádějte do „Předmětu“ e-mailu vždy číslo jednací.**



Příloha č. 1

**Rekapitulace žádosti o vyjádření k existenci sítě elektronických komunikací**

Číslo žádosti: **E36971/21**

Název stavby /akce: **Vesecký rybník, odstranění nánosů. Vesecký rybník, zvýšení retenční funkce rekonstrukcí přelivu a spodních výpustí.**

Datum podání žádosti: **20.7.2021**

Důvod žádosti: **Prověření existence sítě**

Popis jiného důvodu žádosti: **Předmětem žádosti je podklad stávajících sítí pro vypracování projektové dokumentace pro vydání rozhodnutí o umístění stavby.**

Poznámka:

**Žadatel**

Firma / organizace: **VODNÍ DÍLA - TBD a.s.**

IČ: **49241648**

DIČ:

Kontaktní osoba: **Bc. Jan Hřebřina**

Adresa: **Hybernská 1617/40**

Město / obec: **Praha**

PSČ: **11000**

Stát:

E-mail: **hrebrina@vdtbd.cz**

Telefonní číslo: **722729325**

**Stavebník**

Firma / organizace: **Povodí Labe, státní podnik**

Kontaktní osoba: **Ing. Petr Špryňar**

Adresa: **Víta Nejedlého 951/8**

Město / obec: **Hradec Králové**

PSČ: **50003**

Stát:

E-mail: **sprynarm@pla.cz**

Telefonní číslo: **724614019**

**Stavba**

Výška nad terénem (metry): **5 m**

Projektant:

Druh stavby: **Ostatní**

Hodnota projektu: **1 mil. Kč**

Měsíc zahájení stavby: **05/2022**

Měsíc ukončení stavby: **11/2022**

**Odeslání stanoviska**

E-mail: **hrebrina@vdtbd.cz**



Příloha č. 2

**Situační plán**

Zájmová oblast (zájmové oblasti) zadaná žadatelem



Map data © OpenStreetMap contributors, CC BY-SA

**Legenda:**

Optické trasy TMCZ 1	Optické trasy TMCZ 2 a sítě PASNET	Elektro trasy NN	Základnové stanice
Optická technologie TMCZ 1	Optická technologie TMCZ 2 a sítě PASNET	Elektro technologie NN	Základnové stanice s elektropřípojkou
Mikrovlnné (MW) spoje			Body sítě

Druhy sítí:

Geodeticky zaměřené	Přibližný průběh	Plánovaný průběh	Nadzemní vedení
---------------------	------------------	------------------	-----------------

Geometrie zájmové oblasti (zájmových oblastí) žádosti ve formátu WKT a souřadnicovém systému S-JTSK. Zkopírováním textu lze geometrii zobrazit v jakémkoli softwaru podporujícím formát WKT.

POLYGON((-687157.228287369 -978147.586374526,-686876.36013189 -978398.511278754,-686768.471563483 -978272.229796423,-687046.449912239 -978058.247867266,-687157.228287369 -978147.586374526))



**VODNÍ DÍLA - TBD a.s.**  
**Bc. Jan Hřebřina**  
**Hybernská 1617/40**  
**11000 Praha - Nové Město**  
**Česká Republika**

V Praze, 20.7.2021

Naše zn.: **210720-1334316775**

Věc: vyjádření k žádosti k akci "**Vesecký rybník, odstranění nánosů. Vesecký rybník, zvýšení retenční funkce rekonstrukcí přelivu a spodních výpustí.**"

Společnost Vodafone Czech Republic a.s. ( dále jen „Vodafone“ ), se sídlem Praha 5, náměstí Junkových 2, IČ: 25788001, zapsaná dne 13.8. 1999 v obchodním rejstříku vedeném Městským soudem v Praze pod spisovou značkou B.6064 a společnost Vantage Towers, s.r.o. se sídlem Závěšova 502/5, Nusle, 140 00 Praha 4, zapsaná v obchodním rejstříku vedeném u Městského soudu v Praze pod sp. zn. C 330005, IČO: 09056009, DIČ: CZ09056009 zastoupená Vodafone na základě plné moci Vám sděluje, že dle Vámi podané žádosti ze dne **20.7.2021**, která je nedílnou součástí tohoto vyjádření,

#### **souhlasí s realizací projektu.**

Ve Vámi zadaném zájmovém území a v uvedené výšce (výška stavby: 0 m, výška jeřábu: 25 m) se nenachází žádné podzemní ani nadzemní vedení.

Platnost vyjádření je **1 rok** od data vydání. Vyjádření je platné pouze v rámci předmětného projektu a pro důvod vydání vyjádření stanovený žadatelem v žádosti.

Vyjádření pozbývá platnosti uplynutím doby platnosti, změnou rozsahu zájmového území i změnou důvodu vydání vyjádření uvedeného v žádosti, to vše v závislosti na tom, která ze skutečností rozhodná pro pozbytí platnosti tohoto vyjádření nastane nejdříve. Po skončení platnosti si musíte podat novou žádost na adrese <https://www.zadostovyjadreni.cz/vodafone/>.

S pozdravem

v.z. Ing. Kateřina Rendeková  
Vodafone Czech Republic a. s.  
náměstí Junkových 2808/2  
150 00 Praha 5

Tel.: 607105305  
E-mail: katerina.rendekova@vodafone.com



Vodafone Czech Republic a.s.  
náměstí Junkových 2, 155 00, Praha  
IČO: 25788001, DIČ: CZ25788001  
tel.: 776 971 111, fax: 776 971 927  
-60-

#### **Seznam příloh/přiložených souborů:**

Zadost\_210720-1334316775.pdf

VÁŠ DOPIS ZN: P 10283/21  
ZE DNE: 19.05.2021

ODDĚLENÍ: hydrologie  
VYŘIZUJE: Ing. Iva Ponižilová  
TELEFON: 472 706 013  
EMAIL: iva.ponizilova@chmi.cz

VODNÍ DÍLA -TBD a.s.  
Ing. Iva Lovětínská  
Hyberská 1617/40  
110 00 Praha 1

DATUM: 31.05.2021  
ČÍSLO JEDNACÍ: CHMI/541/420/2021  
ČÍSLO EV.: CHMI/5347/2021  
SPISOVÁ ZN.: ZN/CHMI/541/1139/2021

### Hydrologické údaje povrchových vod

Na Vaši žádost Vám zasíláme požadované základní hydrologické údaje podle ČSN 75 1400.

Vodní tok	pravostranný bezejmenný přítok Lučního potoka
Číslo hydrologického pořadí	2-04-07-0080-0-00
Profil	Vesecký rybník - hráz, Vesec u Liberce
Souřadnice v S JTSK	x = -687077 m                      y = -978126 m
Plocha povodí A <sup>a)</sup>	3,51 km <sup>2</sup>

Dlouhodobá průměrná roční výška srážek na povodí P <sub>a</sub>	959 mm	
Dlouhodobý průměrný průtok Q <sub>a</sub>	56 l·s <sup>-1</sup>	Třída IV

M-denní průtoky Q <sub>Md</sub> <sup>b)</sup>				l·s <sup>-1</sup>						Třída IV			
M	30	60	90	120	150	180	210	240	270	300	330	355	364
Q	131	87	65	52	44	38	32	27	23	19	16	15	14

N-leté průtoky Q <sub>N</sub>		m <sup>3</sup> ·s <sup>-1</sup>					Třída IV		
N	1	2	5	10	20	50	100		
Q	1,03	1,91	3,68	5,29	7,64	11,3	14,7		

Doba platnosti poskytnutých hydrologických údajů od data jejich vydání je 5 let. Platnost hydrologických údajů lze prodloužit jejich ověřením. Na základě nových poznatků může dojít k jejich změnám.

Podmínky užívání dat se řídí Všeobecnými smluvními podmínkami ČHMÚ.

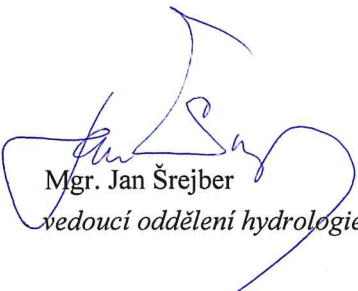
a) Plocha povodí  $A$  [km<sup>2</sup>] je určena z digitální vrstvy rozvodnic v měřítku 1:10 000 a podkladových map ZABAGED®.

b)  $M$ -denní průtoky jsou odvozeny z pozorovaných průtoků ve vodoměrných stanicích za referenční období 1981–2010.

Informace o odvození  $M$ -denních průtoků jsou dostupné na adrese:

<http://voda.chmi.cz/opv/data/qm.html>.

Za tyto práce Vám účtujeme v souladu se zákonem č. 526/1990 Sb. o cenách v platném znění částku 6 150,- Kč.

  
Mgr. Jan Šrejber  
vedoucí oddělení hydrologie pobočky

ČESKÝ HYDROMETEOROLOGICKÝ ÚSTAV  
Pobočka Ústí nad Labem  
(1)  
400 11 ÚSTÍ NAD LABEM Kočkov