

Žadatel:

Povodí Labe, státní podnik
Kunc Petr Ing.
Víta Nejedlého 951/8
50003 Hradec Králové
IČO: 70890005

Evid. číslo žádosti: 2020324039**Evid. číslo subjektu:** 0000082495

Ministerstvo obrany - Sekce ekonomická a majetková -
OOÚZ
Teplého 1899
530 02 Pardubice

Žádám Vás o vyjádření k technické infrastruktuře z důvodu:

Spojené územní a stavební řízení**Název akce:**

Černilovský potok, Černilov, rekonstrukce opevnění koryta, ř.km 6,05-8,90

Výška stavby (m): 0

Doplňkové informace:

Výška budovy nebo objektu [m]:0

Výška jeřábu:0

Poznámka:

Fakturační adresa: Povodí Labe, státní podnik Víta Nejedlého 951, 500 03 Hradec Králové, DIČ :
CZ70890005

Údaje o stavebníkovi:

Povodí Labe, státní podnik
Kunc Petr Ing.
Víta Nejedlého 951/8
50003 Hradec Králové

Přílohy (názvy souborů příloh):

C.3.1 Koordinační situace, část 1 (SO 01-04 řkm 6,050-7,722).pdf, C.3.2 Koordinační situace, část 2 (SO 05-09 řkm 7,722-8,931).pdf, C.3.2 Koordinační situace, část 2 (SO 05-09 řkm 7,722-8,931).pdf

Vybraný způsob doručení vyjádření: poštou

Žádost vytvořena: 21.12.2020

S pozdravem

Kunc Petr Ing.

Telefon: +420770136972 | Mobil: +420770136972 | E-mail: kuncp@pla.cz

**utilityreport**

Tato žádost byla vygenerována službou **UtilityReport**, kterou provozuje **HRDLIČKA spol. s r. o.** Více na www.mawis.eu.
V případě dotazu kontaktujte zákaznické centrum na telefonu: **+420 251 618 458** nebo e-mailu: **info@mawis.eu**.

Popis polygonu: Stavební objekty SO 01-04

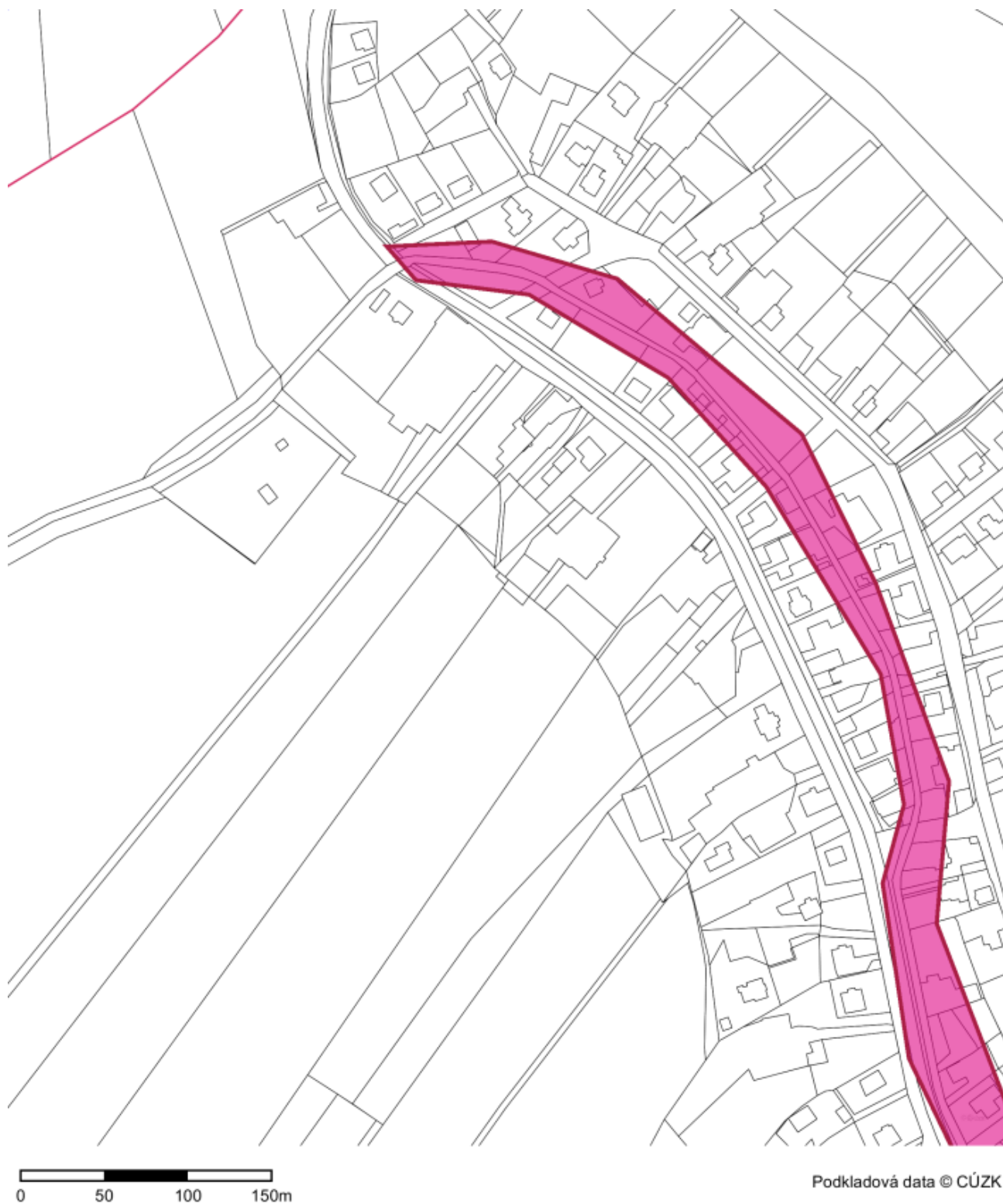
Evid. č. žádosti: 2020324039

Pořadové číslo polygonu: 1

Katastrální území: Černilov (Hradec Králové) 620238

Popis polygonu: Stavební objekty SO 01-04

Polygon 1 - Detail - list atlasu 1/5



Evid. č. žádosti: 2020324039

Pořadové číslo polygonu: 1

Katastrální území: Černilov (Hradec Králové) 620238

Popis polygonu: Stavební objekty SO 01-04

Polygon 1 - Detail - list atlasu 2/5



Evid. č. žádosti: 2020324039

Pořadové číslo polygonu: 1

Katastrální území: Černilov (Hradec Králové) 620238

Popis polygonu: Stavební objekty SO 01-04

Polygon 1 - Detail - list atlasu 3/5



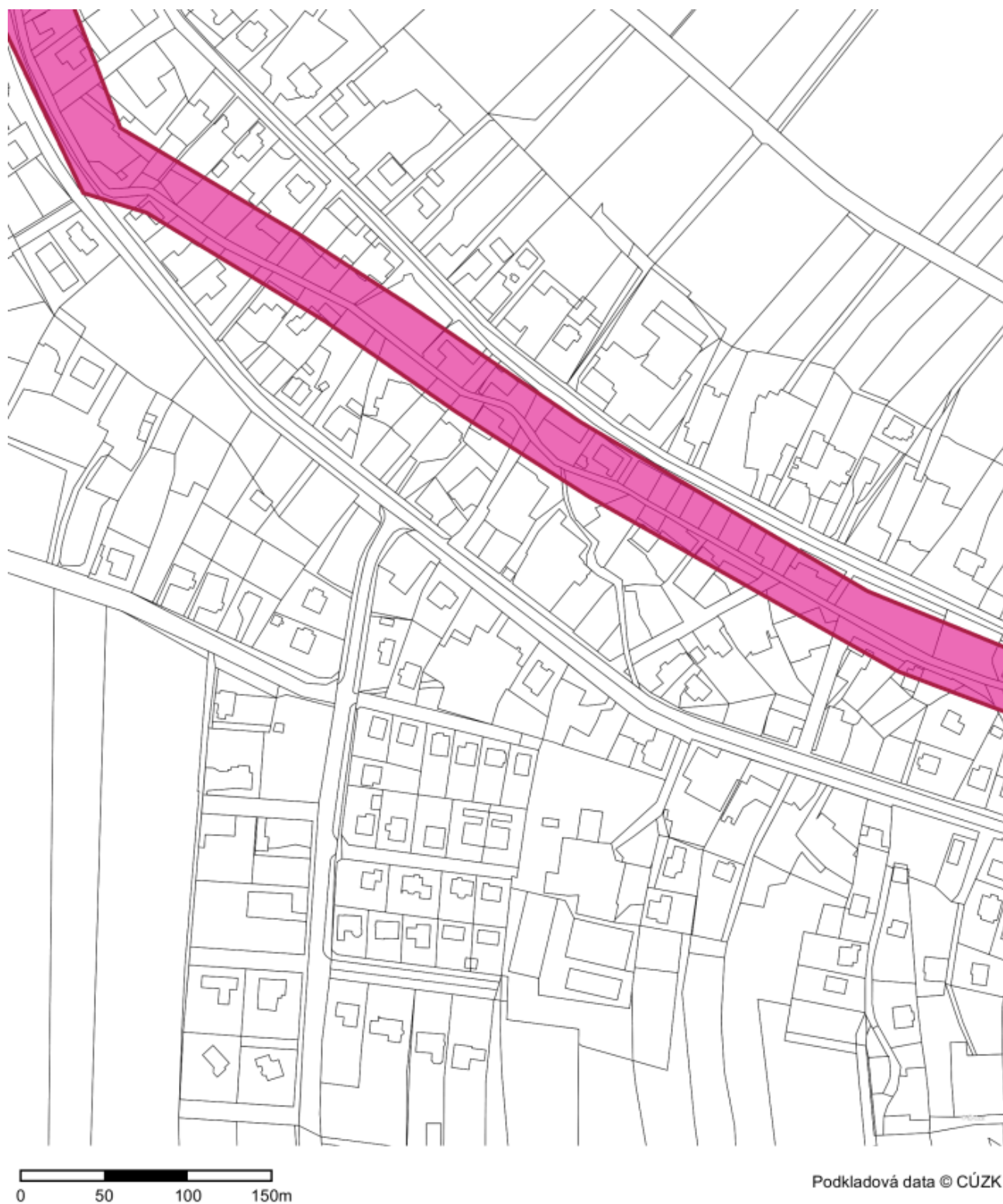
Evid. č. žádosti: 2020324039

Pořadové číslo polygonu: 1

Katastrální území: Černilov (Hradec Králové) 620238

Popis polygonu: Stavební objekty SO 01-04

Polygon 1 - Detail - list atlasu 4/5



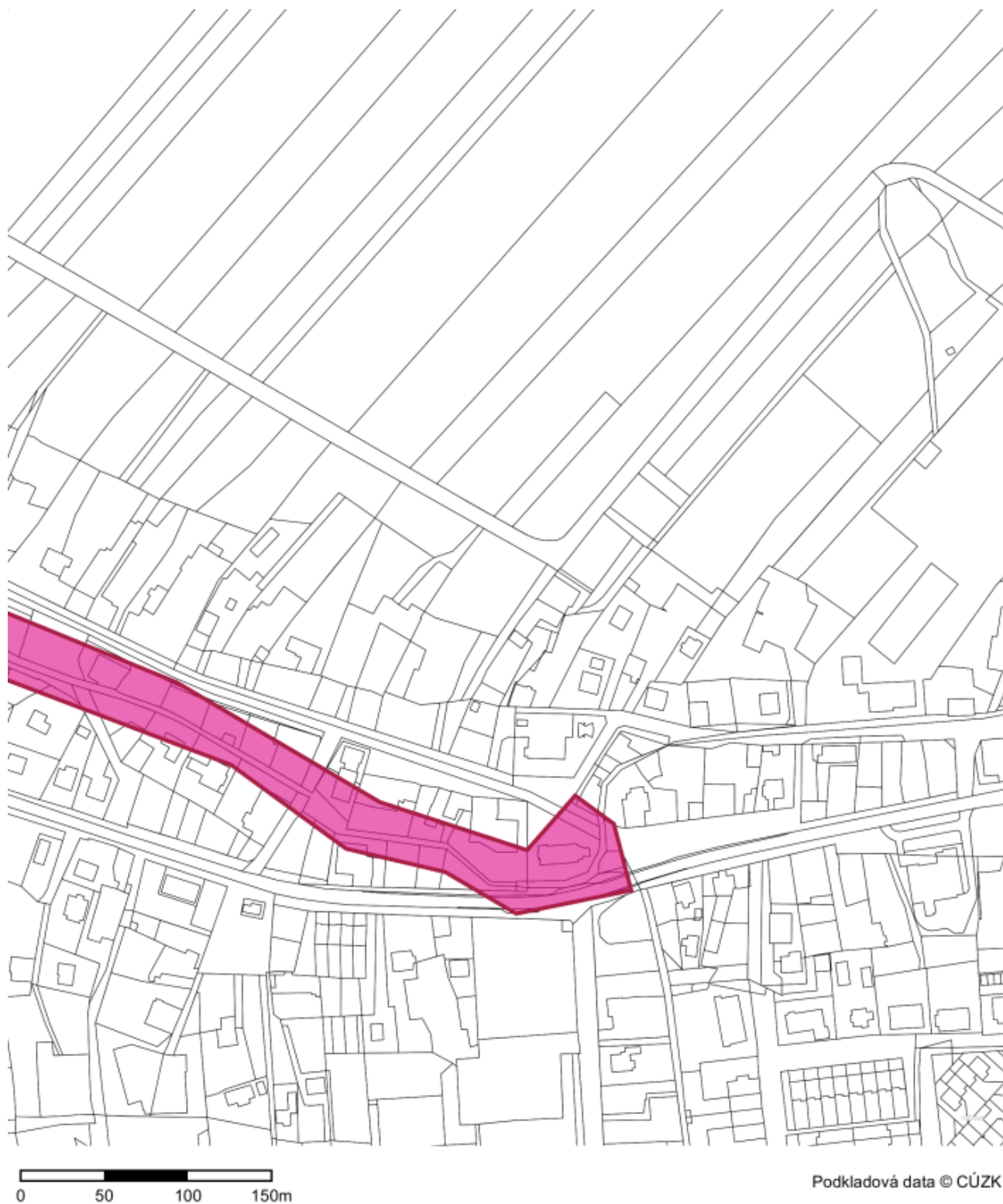
Evid. č. žádosti: 2020324039

Pořadové číslo polygonu: 1

Katastrální území: Černilov (Hradec Králové) 620238

Popis polygonu: Stavební objekty SO 01-04

Polygon 1 - Detail - list atlasu 5/5



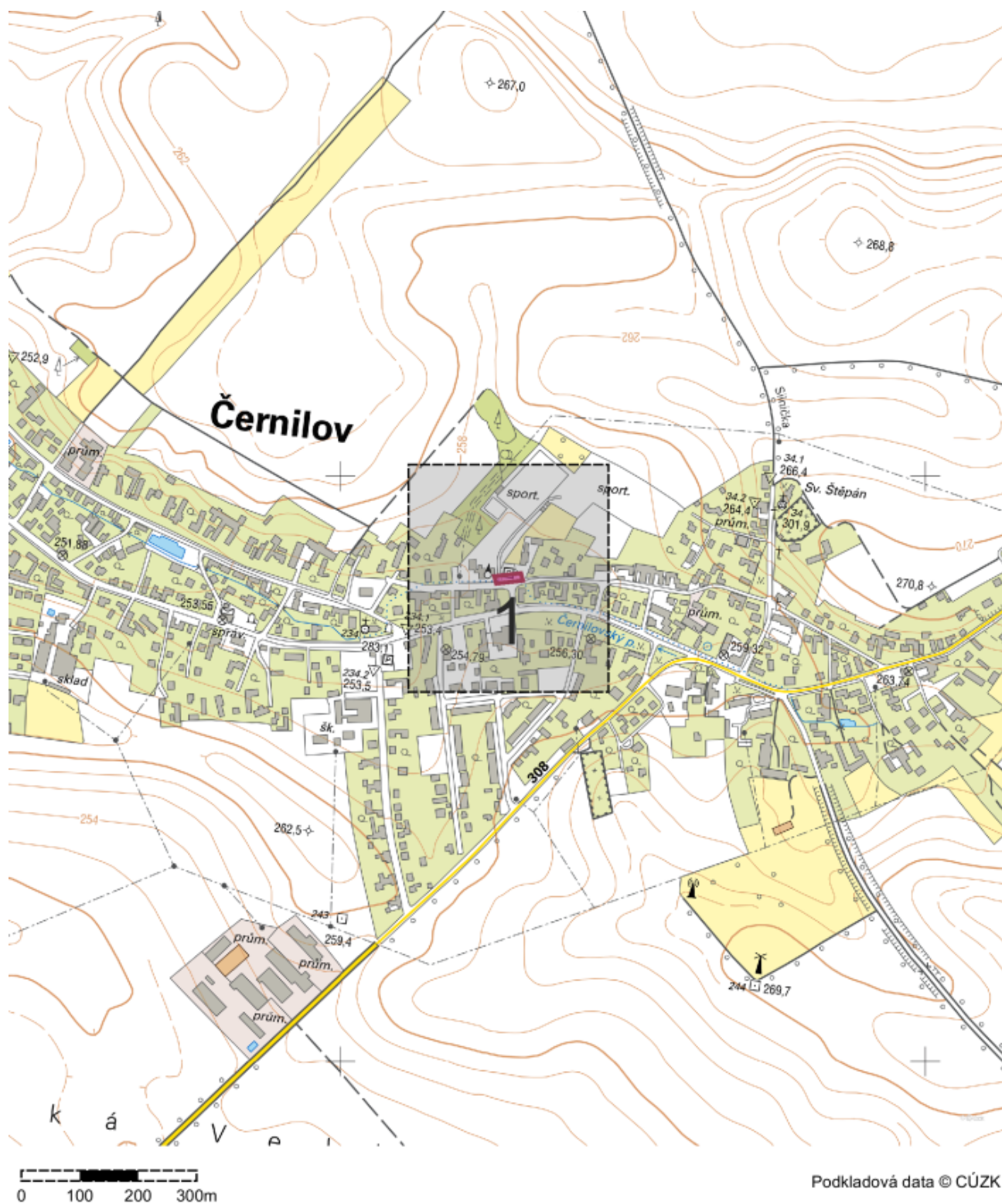
Evid. č. žádosti: 2020324039

Pořadové číslo polygonu: 2

Katastrální území: Černilov (Hradec Králové) 620238

Popis polygonu: SO 06

Polygon 2 - Mapa širších vztahů



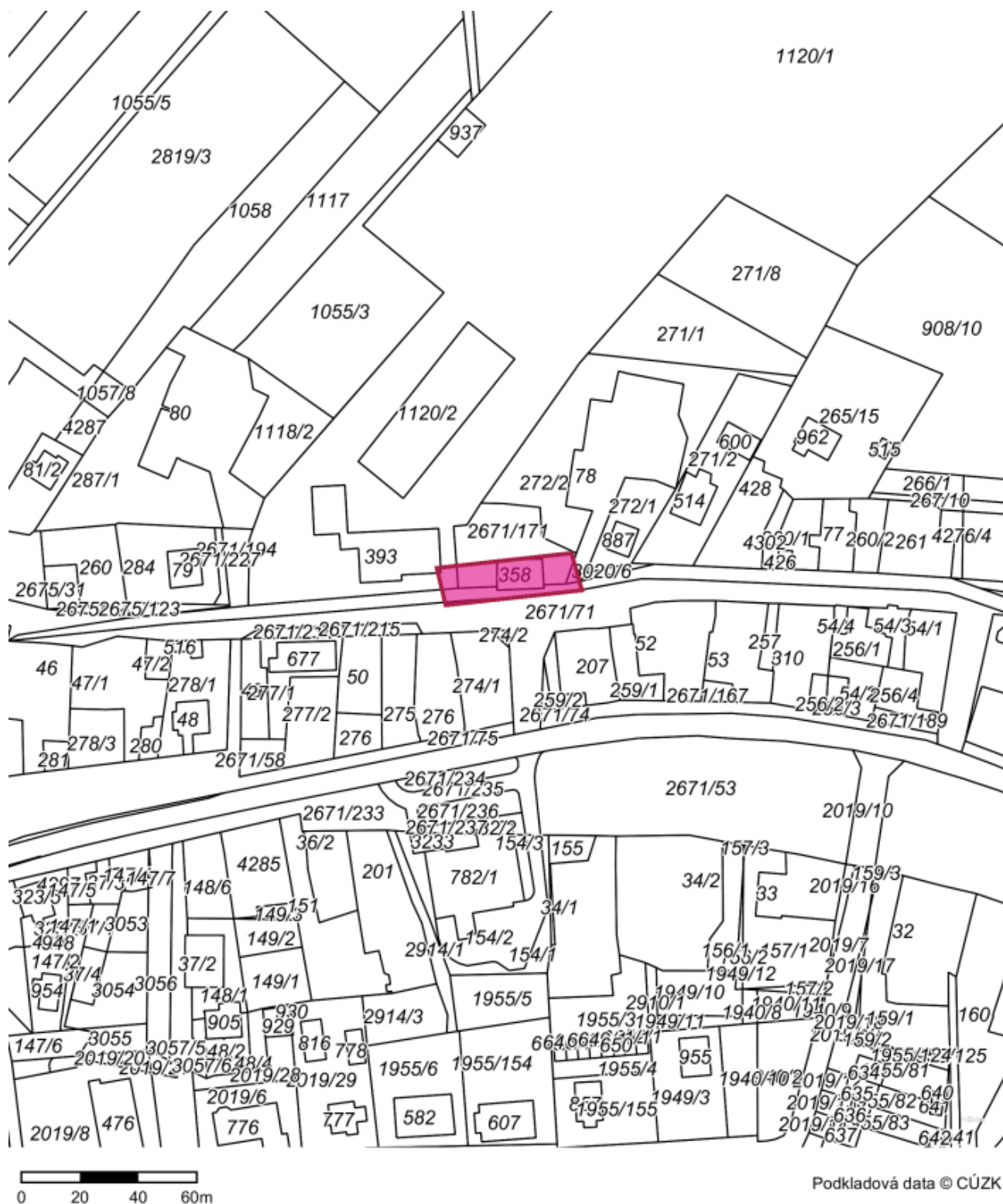
Evid. č. žádosti: 2020324039

Pořadové číslo polygonu: 2

Katastrální území: Černilov (Hradec Králové) 620238

Popis polygonu: SO 06

Polygon 2 - Detail



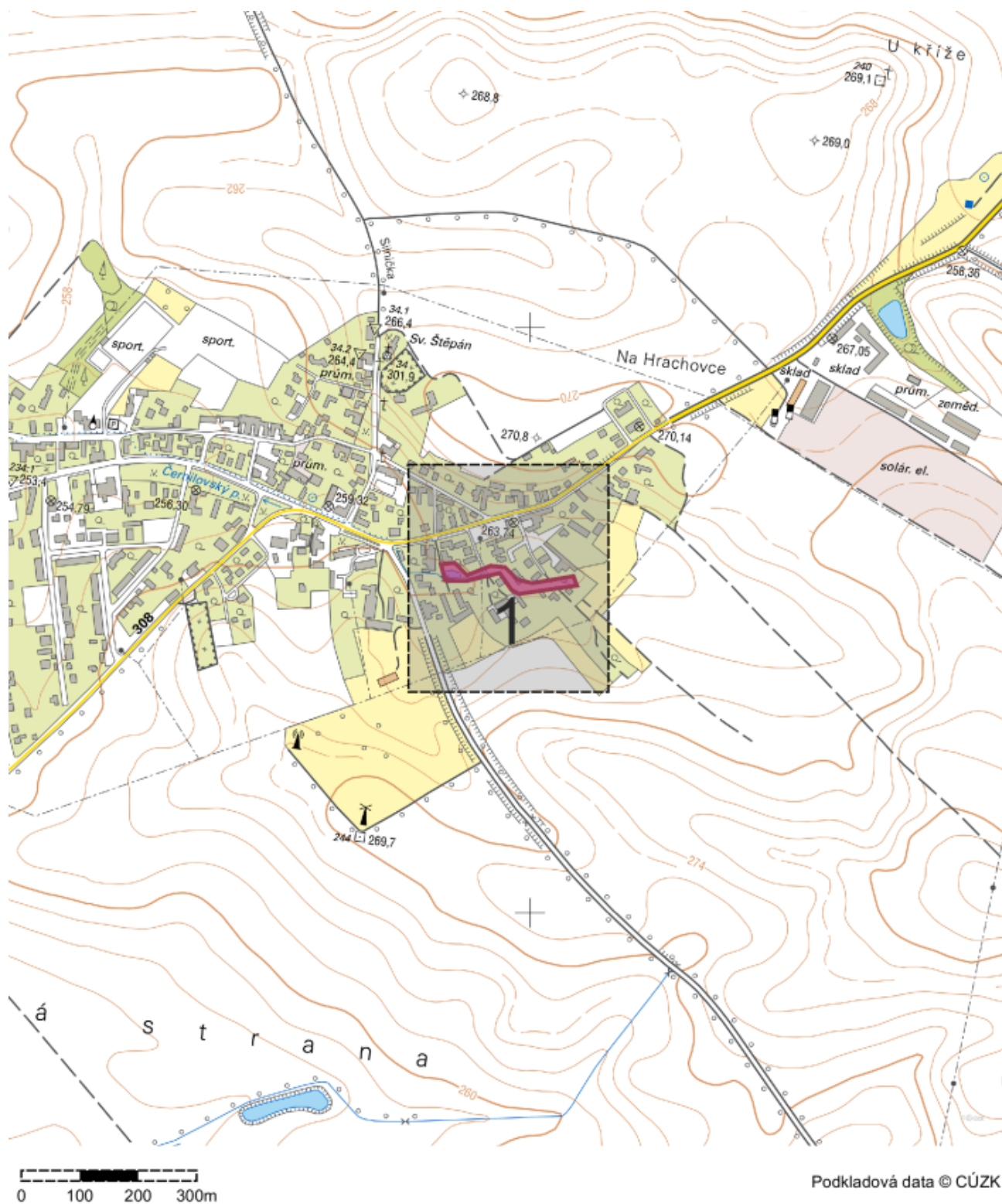
Evid. č. žádosti: 2020324039

Pořadové číslo polygonu: 3

Katastrální území: Černilov (Hradec Králové) 620238

Popis polygonu: SO 08, 09

Polygon 3 - Mapa širších vztahů



Popis polygonu: SO 08, 09

Map showing the area around the intersection of Štefánikova and Karmelitská streets in Prague 1. The map displays numerous residential plots with their respective numbers. A specific plot, 3020/20, is highlighted in pink. The map includes a scale bar at the bottom left (0 to 60m) and a note at the bottom right: 'Podkladová data © CÚZK'.

Výpis parcel má pouze informativní charakter. **Vyjádření prosím vydávejte k zájmovému území zakreslenému žadatelem.**

Výpis byl vytvořen automaticky průnikem zakresleného zájmového území a geometrií parcel katastru nemovitostí bez odsouhlasení žadatele. Data jsou čerpána z veřejné databáze RÚIAN a seznam parcel je aktuální k datu vygenerování žádosti.

Informace o zájmovém území č.: 1

Seznam dotčených parcel

k. ú.: 1

Ve všech dotčených k. ú. proběhla kompletní digitalizace

Černilov (620238)

parcely: 231

<u>105</u>	<u>440</u>	<u>43</u>	<u>44</u>	<u>62/2</u>
<u>62/3</u>	<u>62/4</u>	<u>62/6</u>	<u>62/7</u>	<u>62/8</u>
<u>62/9</u>	<u>62/10</u>	<u>62/11</u>	<u>62/12</u>	<u>63/1</u>
<u>64/2</u>	<u>64/3</u>	<u>65</u>	<u>66/1</u>	<u>66/2</u>
<u>67</u>	<u>70/1</u>	<u>72</u>	<u>73/1</u>	<u>73/2</u>
<u>91</u>	<u>94</u>	<u>103/1</u>	<u>106/1</u>	<u>106/2</u>
<u>108/1</u>	<u>109</u>	<u>113</u>	<u>114</u>	<u>116</u>
<u>117</u>	<u>119/1</u>	<u>119/2</u>	<u>119/4</u>	<u>119/5</u>
<u>127</u>	<u>131/1</u>	<u>131/2</u>	<u>133</u>	<u>134</u>
<u>135</u>	<u>136</u>	<u>138</u>	<u>140</u>	<u>146</u>
<u>147</u>	<u>148</u>	<u>149</u>	<u>150/1</u>	<u>170</u>
<u>202/1</u>	<u>203</u>	<u>204</u>	<u>231</u>	<u>232</u>
<u>233/1</u>	<u>240/1</u>	<u>241</u>	<u>242</u>	<u>261</u>
<u>264</u>	<u>265</u>	<u>273</u>	<u>278</u>	<u>279</u>
<u>280</u>	<u>283</u>	<u>283</u>	<u>291</u>	<u>292</u>
<u>293</u>	<u>294</u>	<u>295</u>	<u>308</u>	<u>311</u>

<u>317</u>	<u>318</u>	<u>319</u>	<u>320</u>	<u>339/1</u>
<u>341</u>	<u>351/2</u>	<u>352</u>	<u>353</u>	<u>359</u>
<u>362/1</u>	<u>370</u>	<u>373/1</u>	<u>373/2</u>	<u>374/1</u>
<u>374/2</u>	<u>374/5</u>	<u>374/7</u>	<u>398/2</u>	<u>398/3</u>
<u>398/4</u>	<u>398/5</u>	<u>399</u>	<u>401/1</u>	<u>401/2</u>
<u>401/3</u>	<u>402</u>	<u>403</u>	<u>405/3</u>	<u>405/4</u>
<u>417/1</u>	<u>417/2</u>	<u>418/2</u>	<u>418/3</u>	<u>418/4</u>
<u>423</u>	<u>437/1</u>	<u>437/2</u>	<u>439/1</u>	<u>439/2</u>
<u>441/5</u>	<u>446/1</u>	<u>446/2</u>	<u>501</u>	<u>504</u>
<u>505</u>	<u>506</u>	<u>507</u>	<u>510</u>	<u>556</u>
<u>604</u>	<u>689</u>	<u>747</u>	<u>761</u>	<u>764</u>
<u>769</u>	<u>864</u>	<u>865</u>	<u>893</u>	<u>916</u>
<u>2671/1</u>	<u>2671/2</u>	<u>2671/3</u>	<u>2671/4</u>	<u>2671/6</u>
<u>2671/8</u>	<u>2671/26</u>	<u>2671/27</u>	<u>2671/28</u>	<u>2671/29</u>
<u>2671/31</u>	<u>2671/33</u>	<u>2671/75</u>	<u>2671/92</u>	<u>2671/93</u>
<u>2671/99</u>	<u>2671/136</u>	<u>2671/137</u>	<u>2671/155</u>	<u>2671/156</u>
<u>2671/157</u>	<u>2671/159</u>	<u>2671/161</u>	<u>2671/187</u>	<u>2671/188</u>
<u>2671/192</u>	<u>2671/195</u>	<u>2671/208</u>	<u>2671/209</u>	<u>2671/240</u>
<u>2671/241</u>	<u>2671/247</u>	<u>2671/248</u>	<u>2671/249</u>	<u>2675/1</u>
<u>2675/4</u>	<u>2675/6</u>	<u>2675/7</u>	<u>2675/8</u>	<u>2675/9</u>
<u>2675/12</u>	<u>2675/22</u>	<u>2675/23</u>	<u>2675/24</u>	<u>2675/32</u>
<u>2675/33</u>	<u>2675/34</u>	<u>2675/39</u>	<u>2675/42</u>	<u>2675/43</u>
<u>2675/45</u>	<u>2675/46</u>	<u>2675/48</u>	<u>2675/54</u>	<u>2675/55</u>
<u>2675/57</u>	<u>2675/58</u>	<u>2675/65</u>	<u>2675/67</u>	<u>2675/69</u>
<u>2675/70</u>	<u>2675/72</u>	<u>2675/74</u>	<u>2675/80</u>	<u>2675/84</u>

<u>2675/102</u>	<u>2675/106</u>	<u>2675/111</u>	<u>2675/118</u>	<u>2675/127</u>
<u>2676/1</u>	<u>2676/2</u>	<u>2864/1</u>	<u>2864/5</u>	<u>2864/7</u>
<u>2864/8</u>	<u>2997/4</u>	<u>2997/5</u>	<u>3016/2</u>	<u>3020/2</u>
<u>3020/4</u>	<u>3020/10</u>	<u>3020/11</u>	<u>3020/13</u>	<u>3020/18</u>
<u>3020/19</u>	<u>3026</u>	<u>3028</u>	<u>3047</u>	<u>3224</u>
<u>4251</u>				

Informace o zájmovém území č.: 2

Seznam dotčených parcel

k. ú.: 1

Ve všech dotčených k. ú. proběhla kompletní digitalizace

Černilov (620238)

parcely: 7

<u>78</u>	<u>358</u>	<u>393</u>	<u>1120/1</u>	<u>2671/71</u>
<u>2671/171</u>	<u>3020/2</u>			

Informace o zájmovém území č.: 3

Seznam dotčených parcel

k. ú.: 1

Ve všech dotčených k. ú. proběhla kompletní digitalizace

Černilov (620238)

parcely: 30

<u>18/2</u>	<u>19/1</u>	<u>21/2</u>	<u>189/2</u>	<u>189/3</u>
<u>189/4</u>	<u>189/5</u>	<u>195/1</u>	<u>195/2</u>	<u>196</u>
<u>201</u>	<u>204</u>	<u>205/1</u>	<u>411</u>	<u>872</u>
<u>1663/1</u>	<u>1663/2</u>	<u>1733/2</u>	<u>1733/5</u>	<u>1733/7</u>
<u>1733/8</u>	<u>1733/11</u>	<u>2671/12</u>	<u>2671/202</u>	<u>2671/221</u>
<u>2712/1</u>	<u>2889/4</u>	<u>3020/1</u>	<u>3020/20</u>	<u>3020/21</u>