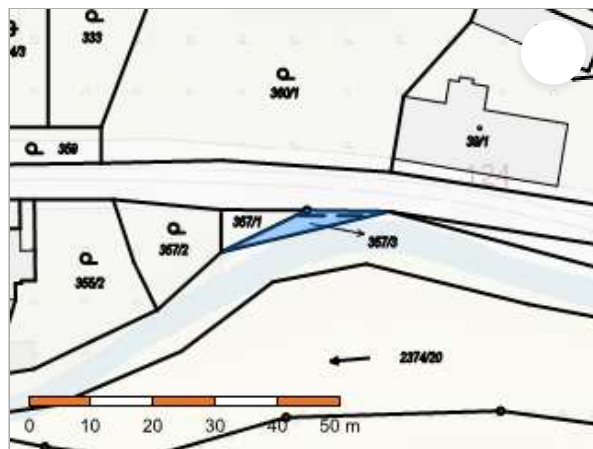


## Informace o pozemku

Parcelní číslo:	<a href="#">357/3</a>
Obec:	<a href="#">Vernířovice [554146]</a>
Katastrální území:	<a href="#">Vernířovice u Sobotína [780235]</a>
Číslo LV:	<a href="#">151</a>
Výměra [m <sup>2</sup> ]:	45
Typ parcely:	Parcela katastru nemovitostí
Mapový list:	<a href="#">KMD</a>
Určení výměry:	Graficky nebo v digitalizované mapě
Způsob využití:	vodní nádrž přírodní
Druh pozemku:	vodní plocha



## Vlastníci, jiní oprávnění

Vlastnické právo	Podíl
Česká republika	
Právo hospodařit s majetkem státu	Podíl
Povodí Moravy, s.p., Dřevařská 932/11, Veverí, 60200 Brno	

## Způsob ochrany nemovitosti

Nejsou evidovány žádné způsoby ochrany.

## Seznam BPEJ

Parcela nemá evidované BPEJ.

## Omezení vlastnického práva

Nejsou evidována žádná omezení.

## Jiné zápisy



Nejsou evidovány žádné jiné zápisy.

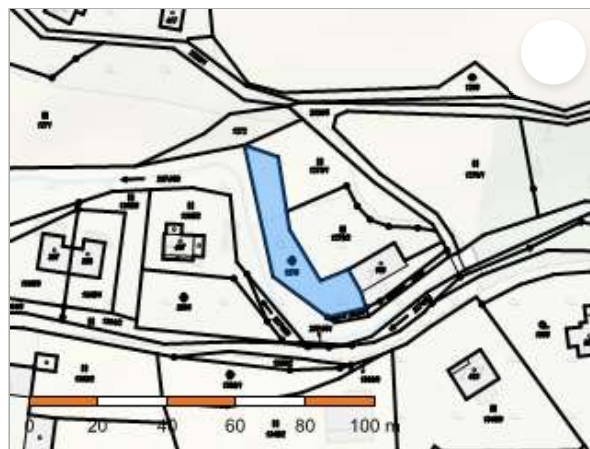
📌 Řízení, v rámci kterých byl k nemovitosti zapsán cenový údaj (celkem 0)

Nemovitost je v územním obvodu, kde státní správu katastru nemovitostí ČR vykonává [Katastrální úřad pro Olomoucký kraj](#), [Katastrální pracoviště Šumperk](#)

Zobrazené údaje mají informativní charakter. Platnost dat k 23.05.2025 15:27.

## Informace o pozemku

Parcelní číslo:	<a href="#">1276</a> 
Obec:	<a href="#">Vernířovice [554146]</a> 
Katastrální území:	<a href="#">Vernířovice u Sobotína [780235]</a>
Číslo LV:	<a href="#">9</a>
Výměra [m <sup>2</sup> ]:	540
Typ parcely:	Parcela katastru nemovitostí
Mapový list:	<a href="#">KMD</a>
Určení výměry:	Graficky nebo v digitalizované mapě
Způsob využití:	neplošná půda
Druh pozemku:	ostatní plocha



## Vlastníci, jiní oprávnění

Vlastnické právo	Podíl
Česká republika	
Právo hospodařit s majetkem státu	Podíl
Lesy České republiky, s.p., Přemyslova 1106/19, Nový Hradec Králové, 50008 Hradec Králové	

## Způsob ochrany nemovitosti

Název
rozsáhlé chráněné území

## Seznam BPEJ

Parcela nemá evidované BPEJ.


## Omezení vlastnického práva

Nejsou evidována žádná omezení.

## Jiné zápisy


Nejsou evidovány žádné jiné zápisy.


 Řízení, v rámci kterých byl k nemovitosti zapsán cenový údaj (celkem 0)

Nemovitost je v územním obvodu, kde státní správu katastru nemovitostí ČR vykonává [Katastrální úřad pro Olomoucký kraj, Katastrální pracoviště Šumperk](#) 

Zobrazené údaje mají informativní charakter. Platnost dat k 23.05.2025 15:59.

## Informace o pozemku

Parcelní číslo: [1369](#) 

Obec: [Vernířovice \[554146\]](#) 

Katastrální území: [Vernířovice u Sobotína \[780235\]](#)

Číslo LV: [75](#)

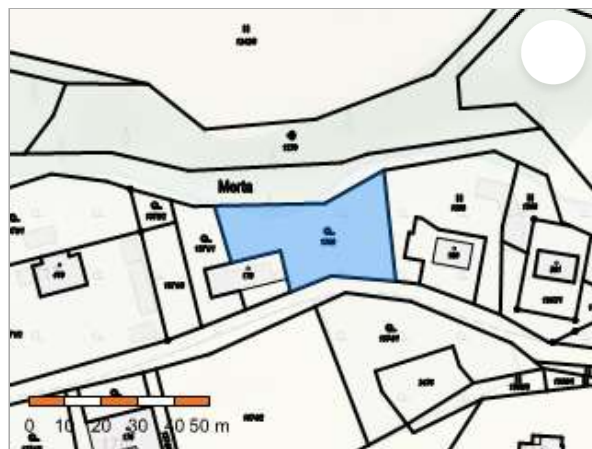
Výměra [m<sup>2</sup>]: 975

Typ parcely: Parcela katastru nemovitostí

Mapový list: [KMD](#)

Určení výměry: Graficky nebo v digitalizované mapě

Druh pozemku: zahrada



## Vlastníci, jiní oprávnění

### Vlastnické právo

Podíl

Pellar Miloš, Tábořská 1381/181, Židenice, 61500 Brno

## Způsob ochrany nemovitosti

### Název

rozsáhlé chráněné území

zemědělský půdní fond

## Seznam BPEJ

BPEJ	Výměra
------	--------

<a href="#">87101</a> 	958
---	-----

<a href="#">84068</a> 	17
---	----

## Omezení vlastnického práva


### Typ

Věcné břemeno (podle listiny)

## Jiné zápisy

Nejsou evidovány žádné jiné zápisy.


 Řízení, v rámci kterých byl k nemovitosti zapsán cenový údaj (celkem 0)


Nemovitost je v územním obvodu, kde státní správu katastru nemovitostí ČR vykonává [Katastrální úřad pro Olomoucký kraj](#), [Katastrální pracoviště Šumperk](#) 

Zobrazené údaje mají informativní charakter. Platnost dat k 23.05.2025 15:59.



## Informace o pozemku

Parcelní číslo: [2374/4](#) 

Obec: [Vernířovice \[554146\]](#) 

Katastrální území: [Vernířovice u Sobotína \[780235\]](#)

Číslo LV: [151](#)

Výměra [m<sup>2</sup>]: 22593

Typ parcely: Parcela katastru nemovitostí

Mapový list: [KMD](#)

Určení výměry: Graficky nebo v digitalizované mapě

Způsob využití: koryto vodního toku přirozené nebo upravené

Druh pozemku: vodní plocha



## Vlastníci, jiní oprávnění

Vlastnické právo	Podíl
Česká republika	
Právo hospodařit s majetkem státu	Podíl
Povodí Moravy, s.p., Dřevařská 932/11, Veverí, 60200 Brno	

## Způsob ochrany nemovitosti

Název  
rozsáhlé chráněné území

## Seznam BPEJ

Parcela nemá evidované BPEJ.


## Omezení vlastnického práva

Typ  
Věcné břemeno (podle listiny)

## Jiné zápisy


Typ  
Změna výměr obnovou operátu


 Řízení, v rámci kterých byl k nemovitosti zapsán cenový údaj (celkem 0)

Nemovitost je v územním obvodu, kde státní správu katastru nemovitostí ČR vykonává [Katastrální úřad pro Olomoucký kraj](#), [Katastrální pracoviště Šumperk](#) 



## Informace o pozemku

Parcelní číslo: [2374/7](#) 

Obec: [Vernířovice \[554146\]](#) 

Katastrální území: [Vernířovice u Sobotína \[780235\]](#)

Číslo LV: [310](#)

Výměra [m<sup>2</sup>]: 464

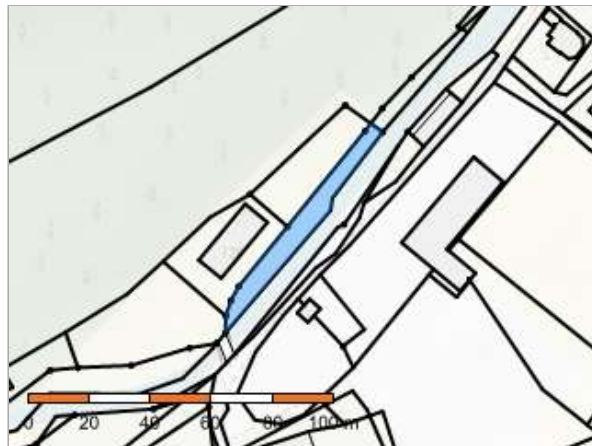
Typ parcely: Parcela katastru nemovitostí

Mapový list: [KMD](#)

Určení výměry: Graficky nebo v digitalizované mapě

Způsob využití: koryto vodního toku přirozené nebo upravené

Druh pozemku: vodní plocha



## Vlastníci, jiní oprávnění

Vlastnické právo	Podíl
Bublíková Lenka, č. p. 410, 78803 Nový Malín	1/4
Česká republika	3/4
Právo hospodařit s majetkem státu	Podíl
Povodí Moravy, s.p., Dřevařská 932/11, Veverí, 60200 Brno	3/4

## Způsob ochrany nemovitosti

Název

rozsáhlé chráněné území

## Seznam BPEJ

Parcela nemá evidované BPEJ.


## Omezení vlastnického práva

Nejsou evidována žádná omezení.

## Jiné zápisy

Nejsou evidovány žádné jiné zápisy.

 Řízení, v rámci kterých byl k nemovitosti zapsán cenový údaj (celkem 1)


Nemovitost je v územním obvodu, kde státní správu katastru nemovitostí ČR vykonává [Katastrální úřad pro Olomoucký kraj](#), [Katastrální pracoviště Šumperk](#) 


Zobrazené údaje mají informativní charakter. Platnost dat k 23.05.2025 15:27.





## Informace o pozemku

Parcelní číslo: [2374/11](#) 

Obec: [Vernířovice \[554146\]](#) 

Katastrální území: [Vernířovice u Sobotína \[780235\]](#)

Číslo LV: [151](#)

Výměra [m<sup>2</sup>]: 137

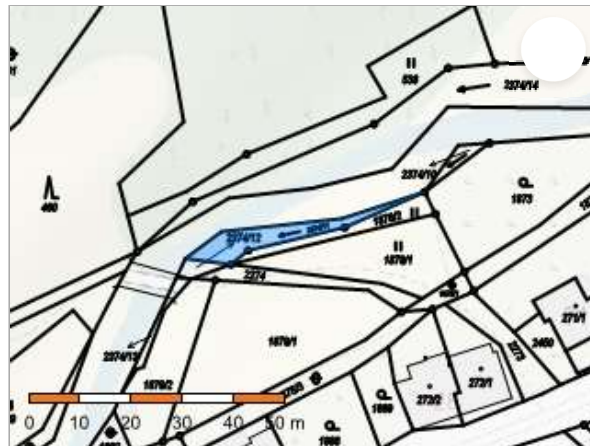
Typ parcely: Parcela katastru nemovitostí

Mapový list: [KMD](#)

Určení výměry: Graficky nebo v digitalizované mapě

Způsob využití: koryto vodního toku přirozené nebo upravené

Druh pozemku: vodní plocha



## Vlastníci, jiní oprávnění

Vlastnické právo

Podíl

Česká republika

Právo hospodařit s majetkem státu

Podíl

Povodí Moravy, s.p., Dřevařská 932/11, Veverčí, 60200 Brno

## Způsob ochrany nemovitosti

Nejsou evidovány žádné způsoby ochrany.

## Seznam BPEJ

Parcela nemá evidované BPEJ.


## Omezení vlastnického práva

Nejsou evidována žádná omezení.

## Jiné zápisy


Nejsou evidovány žádné jiné zápisy.


 Řízení, v rámci kterých byl k nemovitosti zapsán cenový údaj (celkem 0)

Nemovitost je v územním obvodu, kde státní správu katastru nemovitostí ČR vykonává [Katastrální úřad pro Olomoucký kraj](#), [Katastrální pracoviště Šumperk](#) 

Zobrazené údaje mají informativní charakter. Platnost dat k 23.05.2025 15:27.

## Informace o pozemku

Parcelní číslo: [2374/14](#) 

Obec: [Vernířovice \[554146\]](#) 

Katastrální území: [Vernířovice u Sobotína \[780235\]](#)

Číslo LV: [310](#)

Výměra [m<sup>2</sup>]: 845

Typ parcely: Parcela katastru nemovitostí

Mapový list: [KMD](#)

Určení výměry: Graficky nebo v digitalizované mapě

Způsob využití: koryto vodního toku přirozené nebo upravené

Druh pozemku: vodní plocha



## Vlastníci, jiní oprávnění

Vlastnické právo	Podíl
Bublíková Lenka, č. p. 410, 78803 Nový Malín	1/4
Česká republika	3/4
Právo hospodařit s majetkem státu	Podíl
Povodí Moravy, s.p., Dřevařská 932/11, Veverí, 60200 Brno	3/4

## Způsob ochrany nemovitosti

Název
rozsáhlé chráněné území

## Seznam BPEJ

Parcela nemá evidované BPEJ.


## Omezení vlastnického práva

Nejsou evidována žádná omezení.

## Jiné zápisy

Nejsou evidovány žádné jiné zápisy.

 Řízení, v rámci kterých byl k nemovitosti zapsán cenový údaj (celkem 1)

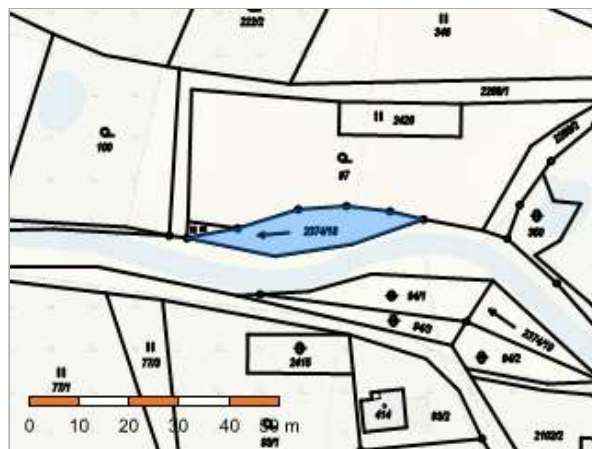
Nemovitost je v územním obvodu, kde státní správu katastru nemovitostí ČR vykonává [Katastrální úřad pro Olomoucký kraj](#), [Katastrální pracoviště Šumperk](#) 

Zobrazené údaje mají informativní charakter. Platnost dat k 23.05.2025 15:27.



## Informace o pozemku

Parcelní číslo: [2374/18](#) ↗  
Obec: [Vernířovice \[554146\]](#) ↗  
Katastrální území: [Vernířovice u Sobotína \[780235\]](#)  
Číslo LV: [151](#)  
Výměra [m<sup>2</sup>]: 227  
Typ parcely: Parcela katastru nemovitostí  
Mapový list: [KMD](#)  
Určení výměry: Graficky nebo v digitalizované mapě  
Způsob využití: koryto vodního toku přirozené nebo upravené  
Druh pozemku: vodní plocha



## Vlastníci, jiní oprávnění

Vlastnické právo	Podíl
Česká republika	
Právo hospodařit s majetkem státu	Podíl
Povodí Moravy, s.p., Dřevařská 932/11, Veverí, 60200 Brno	

## Způsob ochrany nemovitosti

Název  
rozsáhlé chráněné území

## Seznam BPEJ

Parcela nemá evidované BPEJ.

## Omezení vlastnického práva

Nejsou evidována žádná omezení.

## Jiné zápisy


Nejsou evidovány žádné jiné zápisy.


↗ Řízení, v rámci kterých byl k nemovitosti zapsán cenový údaj (celkem 0)

Nemovitost je v územním obvodu, kde státní správu katastru nemovitostí ČR vykonává [Katastrální úřad pro Olomoucký kraj, Katastrální pracoviště Šumperk](#) ↗

Zobrazené údaje mají informativní charakter. Platnost dat k 23.05.2025 16:23.

## Informace o pozemku

Parcelní číslo: [2374/28](#) 

Obec: [Vernířovice \[554146\]](#) 

Katastrální území: [Vernířovice u Sobotína \[780235\]](#)

Číslo LV: [10001](#)

Výměra [m<sup>2</sup>]: 1227

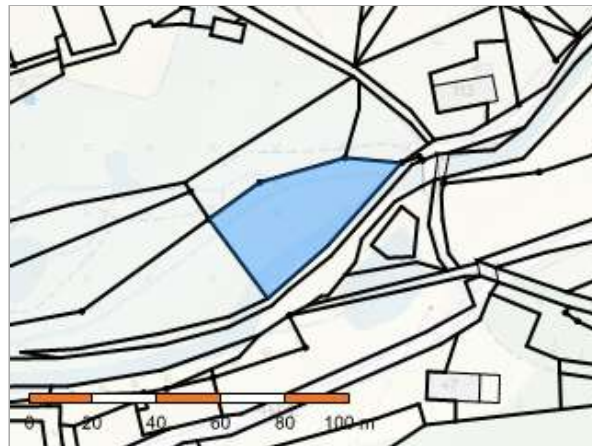
Typ parcely: Parcela katastru nemovitostí

Mapový list: [KMD](#)

Určení výměry: Graficky nebo v digitalizované mapě

Způsob využití: koryto vodního toku přirozené nebo upravené

Druh pozemku: vodní plocha



## Vlastníci, jiní oprávnění

Vlastnické právo

Podíl

Obec Vernířovice, č. p. 53, 78815 Vernířovice

## Způsob ochrany nemovitosti

Název

rozsáhlé chráněné území

## Seznam BPEJ

Parcela nemá evidované BPEJ.


## Omezení vlastnického práva

Nejsou evidována žádná omezení.

## Jiné zápisy


Nejsou evidovány žádné jiné zápisy.


 Řízení, v rámci kterých byl k nemovitosti zapsán cenový údaj (celkem 0)

Nemovitost je v územním obvodu, kde státní správu katastru nemovitostí ČR vykonává [Katastrální úřad pro Olomoucký kraj](#), [Katastrální pracoviště Šumperk](#) 

Zobrazené údaje mají informativní charakter. Platnost dat k 23.05.2025 15:27.

## Informace o pozemku

Parcelní číslo: [2374/32](#) 

Obec: [Vernířovice \[554146\]](#) 

Katastrální území: [Vernířovice u Sobotína \[780235\]](#)

Číslo LV: [151](#)

Výměra [m<sup>2</sup>]: 104

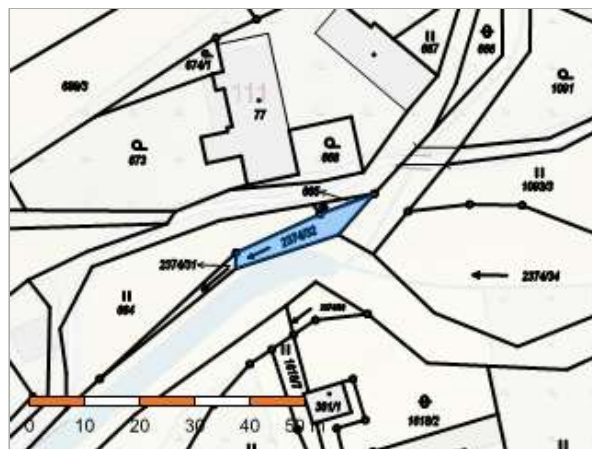
Typ parcely: Parcela katastru nemovitostí

Mapový list: [KMD](#)

Určení výměry: Graficky nebo v digitalizované mapě

Způsob využití: koryto vodního toku přirozené nebo upravené

Druh pozemku: vodní plocha



## Vlastníci, jiní oprávnění

Vlastnické právo	Podíl
Česká republika	
Právo hospodařit s majetkem státu	Podíl
Povodí Moravy, s.p., Dřevařská 932/11, Veverí, 60200 Brno	

## Způsob ochrany nemovitosti

Název  
rozsáhlé chráněné území

## Seznam BPEJ

Parcela nemá evidované BPEJ.


## Omezení vlastnického práva

Nejsou evidována žádná omezení.

## Jiné zápisy


Nejsou evidovány žádné jiné zápisy.


 Řízení, v rámci kterých byl k nemovitosti zapsán cenový údaj (celkem 0)

Nemovitost je v územním obvodu, kde státní správu katastru nemovitostí ČR vykonává [Katastrální úřad pro Olomoucký kraj](#), [Katastrální pracoviště Šumperk](#) 

Zobrazené údaje mají informativní charakter. Platnost dat k 23.05.2025 15:59.

## Informace o pozemku

Parcelní číslo: [2374/34](#) 

Obec: [Vernířovice \[554146\]](#) 

Katastrální území: [Vernířovice u Sobotína \[780235\]](#)

Číslo LV: [151](#)

Výměra [m<sup>2</sup>]: 991

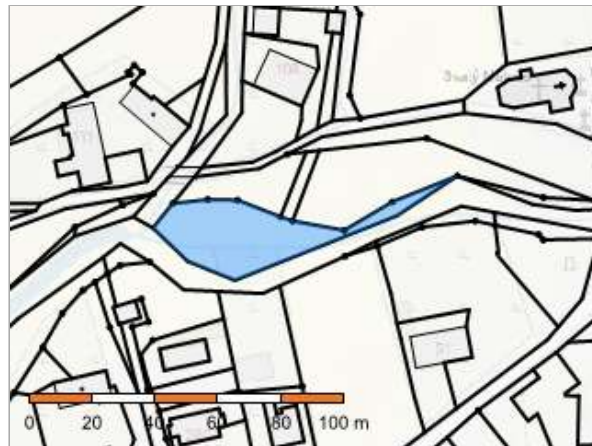
Typ parcely: Parcela katastru nemovitostí

Mapový list: [KMD](#)

Určení výměry: Graficky nebo v digitalizované mapě

Způsob využití: koryto vodního toku přirozené nebo upravené

Druh pozemku: vodní plocha



## Vlastníci, jiní oprávnění

Vlastnické právo	Podíl
Česká republika	
Právo hospodařit s majetkem státu	Podíl
Povodí Moravy, s.p., Dřevařská 932/11, Veverí, 60200 Brno	

## Způsob ochrany nemovitosti

Název  
rozsáhlé chráněné území

## Seznam BPEJ

Parcela nemá evidované BPEJ.


## Omezení vlastnického práva

Nejsou evidována žádná omezení.

## Jiné zápisy

Nejsou evidovány žádné jiné zápisy.


 Řízení, v rámci kterých byl k nemovitosti zapsán cenový údaj (celkem 0)


Nemovitost je v územním obvodu, kde státní správu katastru nemovitostí ČR vykonává [Katastrální úřad pro Olomoucký kraj, Katastrální pracoviště Šumperk](#) 

Zobrazené údaje mají informativní charakter. Platnost dat k 23.05.2025 15:59.



## Informace o pozemku

Parcelní číslo: [2374/41](#) 

Obec: [Vernířovice \[554146\]](#) 

Katastrální území: [Vernířovice u Sobotína \[780235\]](#)

Číslo LV: [151](#)

Výměra [m<sup>2</sup>]: 100

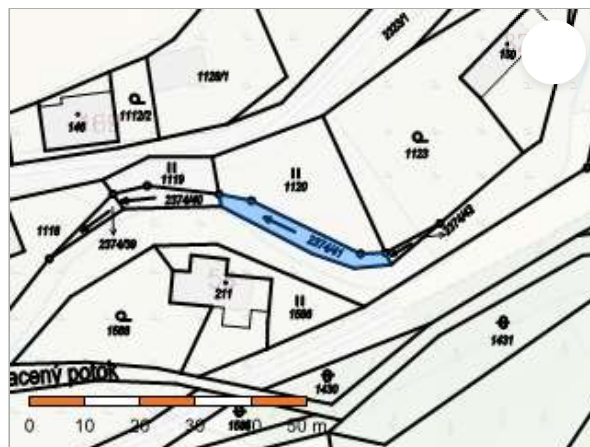
Typ parcely: Parcela katastru nemovitostí

Mapový list: [KMD](#)

Určení výměry: Graficky nebo v digitalizované mapě

Způsob využití: koryto vodního toku přirozené nebo upravené

Druh pozemku: vodní plocha



## Vlastníci, jiní oprávnění

Vlastnické právo	Podíl
Česká republika	
Právo hospodařit s majetkem státu	Podíl
Povodí Moravy, s.p., Dřevařská 932/11, Veverí, 60200 Brno	

## Způsob ochrany nemovitosti

Název
rozsáhlé chráněné území

## Seznam BPEJ

Parcela nemá evidované BPEJ.


## Omezení vlastnického práva

Nejsou evidována žádná omezení.

## Jiné zápisy

Nejsou evidovány žádné jiné zápisy.


 Řízení, v rámci kterých byl k nemovitosti zapsán cenový údaj (celkem 0)


Nemovitost je v územním obvodu, kde státní správu katastru nemovitostí ČR vykonává [Katastrální úřad pro Olomoucký kraj, Katastrální pracoviště Šumperk](#) 

Zobrazené údaje mají informativní charakter. Platnost dat k 23.05.2025 15:59.



## Informace o pozemku

Parcelní číslo: [2374/58](#) 

Obec: [Vernířovice \[554146\]](#) 

Katastrální území: [Vernířovice u Sobotína \[780235\]](#)

Číslo LV: [151](#)

Výměra [m<sup>2</sup>]: 12464

Typ parcely: Parcela katastru nemovitostí

Mapový list: [KMD](#)

Určení výměry: Graficky nebo v digitalizované mapě

Způsob využití: koryto vodního toku přirozené nebo upravené

Druh pozemku: vodní plocha



## Vlastníci, jiní oprávnění

Vlastnické právo	Podíl
Česká republika	
Právo hospodařit s majetkem státu	Podíl
Povodí Moravy, s.p., Dřevařská 932/11, Veveří, 60200 Brno	

## Způsob ochrany nemovitosti

Název

rozsáhlé chráněné území

## Seznam BPEJ

Parcela nemá evidované BPEJ.

## Omezení vlastnického práva


Typ

Věcné břemeno (podle listiny)

## Jiné zápisy

Nejsou evidovány žádné jiné zápisy.

 Řízení, v rámci kterých byl k nemovitosti zapsán cenový údaj (celkem 0)

Nemovitost je v územním obvodu, kde státní správu katastru nemovitostí ČR vykonává [Katastrální úřad pro Olomoucký kraj](#), [Katastrální pracoviště Šumperk](#) 

Zobrazené údaje mají informativní charakter. Platnost dat k 23.05.2025 15:59.

