

# POVODÍ LABE, státní podnik

## ZÁMĚR SLUŽBY

Mohelka, Hodkovice nad Mohelkou, údržba břehového porostu, ř.km 31,100 - 32,000



<b>Zpracoval:</b>	Hlubuček Vojtěch dne: 1.9.2015	technická skupina závodu Jablonec nad Nisou
<b>Schválil:</b>	Ing. Bohumil Pleskač dne:	ředitel závodu Jablonec nad Nisou
<b>Schváleno Dokumentační komisí:</b>	dne: číslo zápisu:	tajemník dokumentační komise



## 1. Identifikační údaje o plánovaném záměru

Název záměru:	Mohelka, Hodkovice nad Mohelkou, údržba břehového porostu, ř.km 31,100 - 32,000
Vodní tok (IDVT), ř.km:	Mohelka (IDVT 10100101). ř.km 31,100 – 32,000
Místo stavby (katastrální území):	Hodkovice nad Mohelkou, k.ú. Hodkovice nad Mohelkou
Obec s rozšířenou působností:	Liberec
Číslo hydrologického pořadí:	1-05-02-0340
Účel záměru:	údržba břehových porostů
Číslo DHM:	
Identifikátor ISyPO:	400077412
Investor:	Povodí Labe, státní podnik, Víta Nejedlého 951, 500 03 Hradec Králové
Provozovatel:	Povodí Labe, státní podnik, závod Jablonec n/N Provozní středisko Turnov, Lesní 200, 511 01 Turnov

## 2. Časový plán realizace

	zahájení	dokončení
Vypracování a schválení záměru	8/2025	9/2025
Výběr zhotovitele akce		
Realizace akce	1/2026	3/2026

## 3. Popis současného stavu

Předložený záměr řeší údržbu břehového porostu vodního toku Mohelka v obci Hodkovice nad Mohelkou. Navržená opatření vychází z doporučení zpracovaného dendrologického posudku předmětných stromů. Posuzované stromy a konkrétní opatření se v rámci řešeného území nachází na obou březích koryta.

Lokalita se nachází v extravilánu města Hodkovice nad Mohelkou, kde podél levého břehu vede silnice pro motorová vozidla č. 35 a paralelně s pravým břehem ulice Rychnovská, kterou vede značená cyklotrasa (14B). Obě komunikace se nacházejí v dopadovém terči hodnocených stromů. Řešeným úsekem prochází dvě trasy nadzemního vedení VVN 110 kV. Charakterem je lokalita dobře přístupná z místní komunikace a soukromých pozemků.

V rámci záměru je navržena probírka havarijních kusů břehového porostu; proschlé, vyosené a jinak poškozené stromy budou pokáceny z důvodu eliminace rizika vzniku případných škod následkem pádu havarijního stromu. Lokalita je pomístně zarostlá zapojeným porostem – křovinami. Realizace záměru přispěje k ochraně břehové úpravy, dále k zajištění bezpečnosti na sousedních pozemcích a blízké komunikaci a zjednoduší následnou provozní údržbu koryta.

Realizace navržených opatření přispěje k bezpečnému pohybu veřejnosti na komunikaci podél koryta Mohelky, zajištění bezpečnosti a majetku na pozemcích přilehlých ke korytu a také vytvoří prostor pro zkvalitnění a generační obměnu břehových porostů. Akce prošla třemi koly VARS, bez kladného výsledku.

## 4. Výchozí podklady

- Pochůzka na místě a pořízená fotodokumentace.
- Pasportizace stromů a stromových skupin – viz dendroposudek

- Realizace probírky byla projednána s Městským úřadem Hodkovice nad Mohelkou, oddělením životního prostředí a památek, který vydal rozhodnutí o pokácení dřevin rostoucích mimo les číslo jednací MUHnM/3205/2024 ze dne 13.06. 2024. Rozhodnutí je součástí přílohové části záměru.

## 5. Návrh technického řešení

Akce: **Mohelka, Hodkovice nad Mohelkou, údržba břehového porostu, ř.km 31,100 - 32,000** je akcí navrženou pro externího zhotovitele za účelem údržby břehového porostu.

**Současný stav:** V souladu s doporučením a návrhy opatření dendrologického posudku byly vybrány problematické stromy s různými druhy a stupni poškození, nekrózy a stabilizačními obtížemi kmene – jedná se o stromy povolené k zásahu příslušným orgánem ochrany přírody (viz. přílohy). Jedná se především o nevhodně větvené, odumírající, s obnaženým kořenovým systémem, nakloněné a infikované. U řešených stromů je z těchto důvodů doporučeno kácení.

Během zpracování dendrologického posudku byly pro jednoznačnou identifikaci konkrétních jedinců posuzované stromy vybaveny identifikátorem – identifikačním štítkem s unikátním číslem, tzv. RFID. Tyto identifikátory budou pro lepší přehlednost během přípravy a realizace záměru dále využívány.

**Doporučené řešení:** V rámci záměru je navrženo kácení břehového porostu podél koryta vodního toku Mohelka v následujícího rozsahu:

### p.p.č. 3650, k.ú. Hodkovice nad Mohelkou

Číslo štítku	Pozemková parcela	Taxon (česky)	Obvod kmene (cm)	Průměr kmene (cm)	Technologie ošetření
604	p.p.č. 3650	olše lepkavá	141	45	postupné kácení s volnou dopadovou plochou
610	p.p.č. 3650	olše lepkavá	126	40	postupné kácení s volnou dopadovou plochou
611	p.p.č. 3650	olše lepkavá	132, 72	42, 23	postupné kácení s překážkou v dopadové ploše
615	p.p.č. 3650	olše lepkavá	138	44	kácení volné - směrové
621	p.p.č. 3650	olše lepkavá	138, 126	44, 40	postupné kácení s volnou dopadovou plochou
627	p.p.č. 3650	jasan ztepilý	132, 91	43, 29	postupné kácení s volnou dopadovou plochou
630	p.p.č. 3650	olše lepkavá	75, 72	24, 23	postupné kácení s volnou dopadovou plochou
631	p.p.č. 3650	javor mléč	85, 79, 58, 53, 50, 39	27, 25, 18, 17, 16, 11	kácení volné - směrové
634	p.p.č. 3650	jasan ztepilý	113, 91, 72	36, 29, 23	postupné kácení s volnou dopadovou plochou
635	p.p.č. 3650	javor mléč	88, 75, 72	28, 24, 23	postupné kácení s volnou dopadovou plochou

637	p.p.č. 3650	olše lepkavá	91, 79, 66, 50, 31	29, 25, 21, 16, 10	kácení volné - směrové
639	p.p.č. 3650	jasan ztepilý	82	26	kácení volné - směrové
645	p.p.č. 3650	olše lepkavá	97	31	kácení volné - směrové
647	p.p.č. 3650	olše lepkavá	110	35	postupné kácení s volnou dopadovou plochou
651	p.p.č. 3650	javor mléč	110	35	kácení volné - směrové
664	p.p.č. 3650	olše lepkavá	82, 35	26, 11	kácení volné - směrové
674	p.p.č. 3650	vrba křehká	129	41	kácení volné - směrové
681	p.p.č. 3650	olše lepkavá	72	23	postupné kácení s volnou dopadovou plochou
686	p.p.č. 3650	bříza bělokorá	132	42	kácení volné - směrové
687	p.p.č. 3650	jasan ztepilý	53, 47	17, 15	kácení volné - směrové
688	p.p.č. 3650	jasan ztepilý	207	66	postupné kácení s volnou dopadovou plochou
692	p.p.č. 3650	jasan ztepilý	104	33	kácení volné - směrové
695	p.p.č. 3650	jasan ztepilý	63, 57, 47, 31	20, 18, 15, 10	kácení volné - směrové
698	p.p.č. 3650	bříza bělokorá	135	43	kácení volné - směrové
700	p.p.č. 3650	olše lepkavá	75, 69, 63, 57	24, 22, 20, 18	kácení volné - směrové
705	p.p.č. 3650	jasan ztepilý	75	24	kácení volné - směrové
710	p.p.č. 3650	javor klen	53, 31, 31	17, 10, 10	kácení volné - směrové
712	p.p.č. 3650	olše lepkavá	116	37	kácení volné - směrové
713	p.p.č. 3650	jasan ztepilý	119	38	postupné kácení s volnou dopadovou plochou
714	p.p.č. 3650	olše lepkavá	182	58	postupné kácení s volnou dopadovou plochou
716	p.p.č. 3650	olše lepkavá	166, 163	53, 52	postupné kácení s volnou dopadovou plochou
729	p.p.č. 3650	olše lepkavá	119, 79	38, 25	postupné kácení s volnou dopadovou plochou
735	p.p.č. 3650	javor mléč	195	62	obvodová redukce 25 %
738	p.p.č. 3650	olše lepkavá	104	33	postupné kácení s volnou dopadovou plochou
745	p.p.č. 3650	olše lepkavá	79	25	postupné kácení s volnou dopadovou plochou
755	p.p.č. 3650	olše lepkavá	75, 72, 63, 38	24, 23, 20, 12	postupné kácení s volnou dopadovou plochou

756	p.p.č. 3650	jasan ztepilý	63, 63	20, 20	kácení volné - směrové
759	p.p.č. 3650	vrba křehká	232	74	řez sesazovací
767	p.p.č. 3650	javor klen	138	44	kácení volné - směrové
776	p.p.č. 3650	olše lepkavá	100, 100, 97, 79, 38	32, 32, 31, 25, 12	kácení volné - směrové
777	p.p.č. 3650	javor klen	63	20	kácení volné - směrové
779	p.p.č. 3650	olše lepkavá	113, 110, 57	36, 35, 18	kácení volné - směrové
780	p.p.č. 3650	olše lepkavá	122, 113, 82, 60	39, 36, 26, 19	kácení volné - směrové
781	p.p.č. 3650	olše lepkavá	126	40	postupné kácení s volnou dopadovou plochou
782	p.p.č. 3650	olše lepkavá	75	24	kácení volné - směrové
783	p.p.č. 3650	olše lepkavá	113	36	kácení volné - směrové
784	p.p.č. 3650	olše lepkavá	75	24	kácení volné - směrové
785	p.p.č. 3650	olše lepkavá	91	29	kácení volné - směrové
786	p.p.č. 3650	javor mléč	60	19	kácení volné - směrové
788	p.p.č. 3650	olše lepkavá	66	21	kácení volné - směrové
789	p.p.č. 3650	javor mléč	72	23	kácení volné - směrové
790	p.p.č. 3650	javor mléč	91	29	kácení volné - směrové
791	p.p.č. 3650	javor klen	279	89	redukce obvodová
792	p.p.č. 3650	olše lepkavá	53	17	kácení volné - směrové
793	p.p.č. 3650	olše lepkavá	82	26	kácení volné - směrové
794	p.p.č. 3650	javor klen	239	76	redukce obvodová
201	p.p.č. 3650	javor mléč	261	83	postupné kácení s volnou dopadovou plochou
204	p.p.č. 3650	olše lepkavá	110, 97	35, 31	kácení volné - směrové
206	p.p.č. 3650	olše lepkavá	122, 104	39, 33	kácení volné - směrové
207	p.p.č. 3650	javor mléč	126, 116, 104, 88, 85	40, 37, 33, 28, 27	kácení volné - směrové

Celkem 56ks vzrostlých stromů (104 kmenů) bude pokáceno a 4ks stromů (4 kmeny) budou ořezány. Všechny stromy určené k zásahu jsou označeny na kmeni reflexní oranžovou barvou. Objem dřevní hmoty byl orientačně stanoven na základě změřené výšky pomocí Laserového dálkoměru s výškoměrem Nikon Forestry Pro II a výpočtu dle [www.drevvari.cz](http://www.drevvari.cz).

Z bezpečnostních důvodů bude prostor kácení nebo řezů v místech přístupných veřejnosti označen informačními tabulemi a ohrazen výstražnou páskou – zajistí zhotovitel. Pomocí výstražné pásky budou vytrasovány bezpečné koridory pro pěší kolem prostoru prováděných prací – zajistí zhotovitel. V případě potřeby bude provoz na cestě řízen pracovníky – zajistí zhotovitel. Na místní komunikaci bude osazeno dočasné dopravní značení a omezen provoz. Povolení omezení provozu bude projednáno s Dopravním inspektorátem Policie České republiky a MěÚ Hodkovice nad Mohelkou. Potřebná povolení zajistí zhotovitel na základě použité technologie kácení a vlastních potřeb zhotovitele na zajištění bezpečnosti při provádění prací.

Před samotným kácením bude kolem kácených dřevin vyřezán podrost v nejnútnejším rozsahu, bude vytvořen bezpečnostní a únikový prostor pro provádějící pracovníky. Křoviny budou vyřezány v celkové ploše cca 50 m<sup>2</sup>.

Stromy určené ke kácení jsou přístupné přes pozemky v majetku obce Hodkovice nad Mohelkou. Souhlas se vstupem na dotčené pozemky je součástí příloh záměru.

Kácení bude provedeno dle prostorových možností daných charakterem lokality. Stromy nakloněné nad místní komunikaci nebo přilehlé nemovitosti a pozemky budou odstraněny částečně směrovým kácením, částečně postupným kácením se shozem větví v případě volné dopadové plochy nebo spouštěním v případě překážky v místě dopadové plochy.

Dřevní hmota z kmenů a větví průměru nad 70 mm bude zpracována do klád – u směrového kácení zadavatel požaduje délky kmenů vzrostlých stromů 4m s nadměrkem (2%, maximálně však 10 cm), v případě větví, výřezů menších stromů a nutnosti postupného kácení budou v délkách 2m, mimořádně přípustné jsou délky 3m (u dřevin odstraněných metodou postupného kácení budou tyto délky dodrženy, když to bude možné s ohledem na charakter kácení). Využitelná dřevní hmota bude odvezena na deponii na p.p.č. 3520, k.ú. Hodkovice nad Mohelkou v majetku Úřadu pro zastupování státu ve věcech majetkových (ÚZSVM), zde bude srovnána do prostorových metrů, následně změřena a protokolárně předána zástupci zadavatele. Souhlas s deponií je součástí příloh záměru.

Charakterem je lokalita dobře přístupná z místní komunikace a soukromých pozemků. Dřevní hmota do průměru 70 mm bude průběžně likvidována na příbřežních pozemcích, zde bude nadrcena a drť bude rozhrnuta v terénu. Pařezy po odstraněných stromech budou maximálně zkráceny.

Po dokončení prací budou využívané plochy uklizeny po přesunu dřevní hmoty a drcení větví, terén bude urovnán po pojezdu techniky. Komunikace budou průběžně čištěny od spadu a nečistot zanesených pohybem mechanizace.

Přístupy k dotčeným dřevinám jsou možné z obecních komunikací v majetku obce Hodkovice nad Mohelkou, dále po pozemcích podél vodního toku v majetku obce Hodkovice nad Mohelkou a pozemku vodního toku v majetku Povodí Labe, státní podnik, příp. soukromých, veřejně přístupných příbřežních pozemků.

Arboristické štítky s identifikačními čísly stromů budou po skácení stromů předány zástupci objednatele.

Dle podmínek rozhodnutí orgánu ochrany přírody a krajiny je realizace záměru vhodná v období vegetačního klidu, tzn. v období říjen – březen, v každém případě je nutné dodržet termín 1. října – 31. března.

**6. „Odůvodnění účelnosti veřejné zakázky“ v souladu s § 156 zákona č.137/2006 Sb. o veřejných zakázkách, ve znění pozdějších předpisů a ust. § 2 vyhlášky č. 232/2012 Sb.**

Popis potřeb, které mají být splněním veřejné zakázky naplněny.

Zajištění bezpečnosti osob na cestě podél koryta Mohelky a majetku v blízkosti břehových porostů vodního toku.

Popis předmětu veřejné zakázky.

Odstranění problematického břehového porostu kolem koryta Mohelky na základě doporučení dendrologického posudku.

Popis vzájemného vztahu předmětu veřejné zakázky a potřeb objednatele.

Realizací záměru bude naplněna povinnost správce toku dle § 47 odst. 2 písm. b) zákona č.254/2001 Sb. o vodách a o změně některých zákonů (vodní zákon), která mimo jiné zahrnuje péči o břehové porosty vodních toků.

Rizika nerealizace veřejné zakázky, snížení kvality plnění, vynaložení dalších finančních nákladů

Riziky souvisejícími s realizací předmětu VZ může být riziko nerealizace předmětu VZ (v SOD řešeno způsobem fakturace), riziko prodlení s realizací předmětu VZ (v SOD řešeno sankcí za prodlení), rizikem může být i případný výskyt povodňové situace v průběhu realizace, který může mít vliv na termíny dokončení předmětu VZ.

Předpokládaný termín splnění veřejné zakázky.

Dle finančních možností Povodí Labe, státní podnik, s předpokladem realizace v r. 2026.

Popis variant naplnění potřeb a zdůvodnění zvolené alternativy veřejné zakázky

Realizace záměru četou provozní údržby objednatele. Práce nelze provádět vlastními silami objednatele vzhledem k nutné kvalifikaci pro arboristické a stromolezecké práce.

Popis, do jaké míry ovlivní veřejná zakázka plnění plánovaného cíle

Realizací záměru bude dosaženo zkvalitnění stavu břehového porostu Mohelky.

**7. Vyhodnocení efektivity a účelnosti požadované služby**

Realizace záměru eliminuje riziko újm na zdraví, majetku a infrastruktury zapříčiněné případným pádem havarijního stromu nebo větve. Kácení havarijních dřevin dále prospěje vitalitě břehových porostů a uvolní prostor pro jejich generační obměnu.

**8. Doplnující informace**

**8.1. Dotčení inženýrských sítí**

Během realizace nesmí dojít k jakémukoliv dotyku místních IS. Ve vybraných lokalitách se nachází podzemní a nadzemní vedení IS, zákresy známých sítí včetně



podmínek správců k realizaci v ochranném pásmu jsou uvedeny v přílohové části tohoto záměru služby.

Zhotovitel prací je povinen během realizace v ochranném pásmu IS plně respektovat podmínky správců sítí a v dostatečném předstihu si zajistit případné další související práce (vytyčení, odpojení, přeložku, apod.).

#### 8.2. Zvláštní požadavky na řešení záměru

Vzhledem ke specializovaným pracem vyžadující lezeckou kvalifikaci je nutno realizaci pověřit odborně způsobilý subjekt.

#### 8.3. Požadavky na zajištění budoucího provozu

Břehové porosty budou nadále podrobeny údržbě správce vodního toku, m.j. dle dalších opatření navržených v dendrologickém posudku – další etapy zásahů dle naléhavosti a perspektivy dřevin.

#### 8.4. Rozhodující projektové parametry ve tvaru

<i><b>název parametru</b></i>	<i><b>měrná jednotka</b></i>	<i><b>hodnota parametru</b></i>
kácení volné - směrové	ks	71 (kmenů)
postupné kácení s volnou dopadovou plochou	ks	31 (kmenů)
postupné kácení s překážkou v dopadové ploše	ks	2 (kmenů)
redukce obvodová	ks	3 (kmenů)
řez sesazovací	ks	1 (kmenů)
odstranění křovin	m <sup>2</sup>	40

#### 9. Vliv stavby na životní prostředí

Prováděné práce nebudou mít kromě přechodného hluku negativní vliv na životní prostředí za dodržování následujících opatření. Zhotovitel zajistí ochranu povrchových i podzemních vod před jejich znehodnocením dalšími látkami, které nejsou odpadními vodami (ropné deriváty, chemikálie, tuky, atd.). Všechny stroje a mechanismy musí být v řádném technickém stavu, prosté úkapů olejů.

Zhotovitel je povinen během prací zajišťovat pořádek na pracovišti a neznečišťovat veřejná prostranství, nezatěžovat jej nadměrným hlukem a respektovat stávající zeleň. Zhotovitel bude důsledně dodržovat použití vymezených ploch a po ukončení všech prací je předá vlastníkům. Po ukončení stavby je zhotovitel povinen provést úklid všech ploch, které pro realizaci záměru používal a uvést tyto plochy do původního stavu.

Biomateriál (štěpka) bude zpracován dle popisu v odstavci č.5.

Vzhledem k lokalitě a charakteru prací může být vedení veřejných IS dotčeno, vyjádření k existenci IS je doloženo v přílohové části záměru. Vlastní realizace nevyžaduje napojení na IS.

Deponie materiálu pro řešený úsek bude zřízena na pozemku v majetku soukromých vlastníků, viz situace.

Zařízení staveniště nebude vzhledem k charakteru prací potřeba.

Stavba se nachází na území přírodního parku Ještěd.

Stavba se nenachází na památkově chráněném území.

Akce se nachází na území vodního útvaru HSL\_1970 – Mohelka od pramene po Bezděčinský potok včetně. Lze předpokládat, že realizací akce dle tohoto záměru

nedojde ke zhoršení dotčeného vodního útvaru a že současně nebude znemožněno dosažení jeho dobrého stavu.

Lokalizací se záměr nedotýká žádného obecného opatření obsaženého v plánu PDP.

# **10. Majetkoprávní vztahy doložené snímkem pozemkové mapy a výpisem z katastru nemovitostí**

Břehový porost se nachází na pozemcích vodního toku Mohelka v majetku státu, kde vlastnická práva vykonává Povodí Labe, státní podnik.

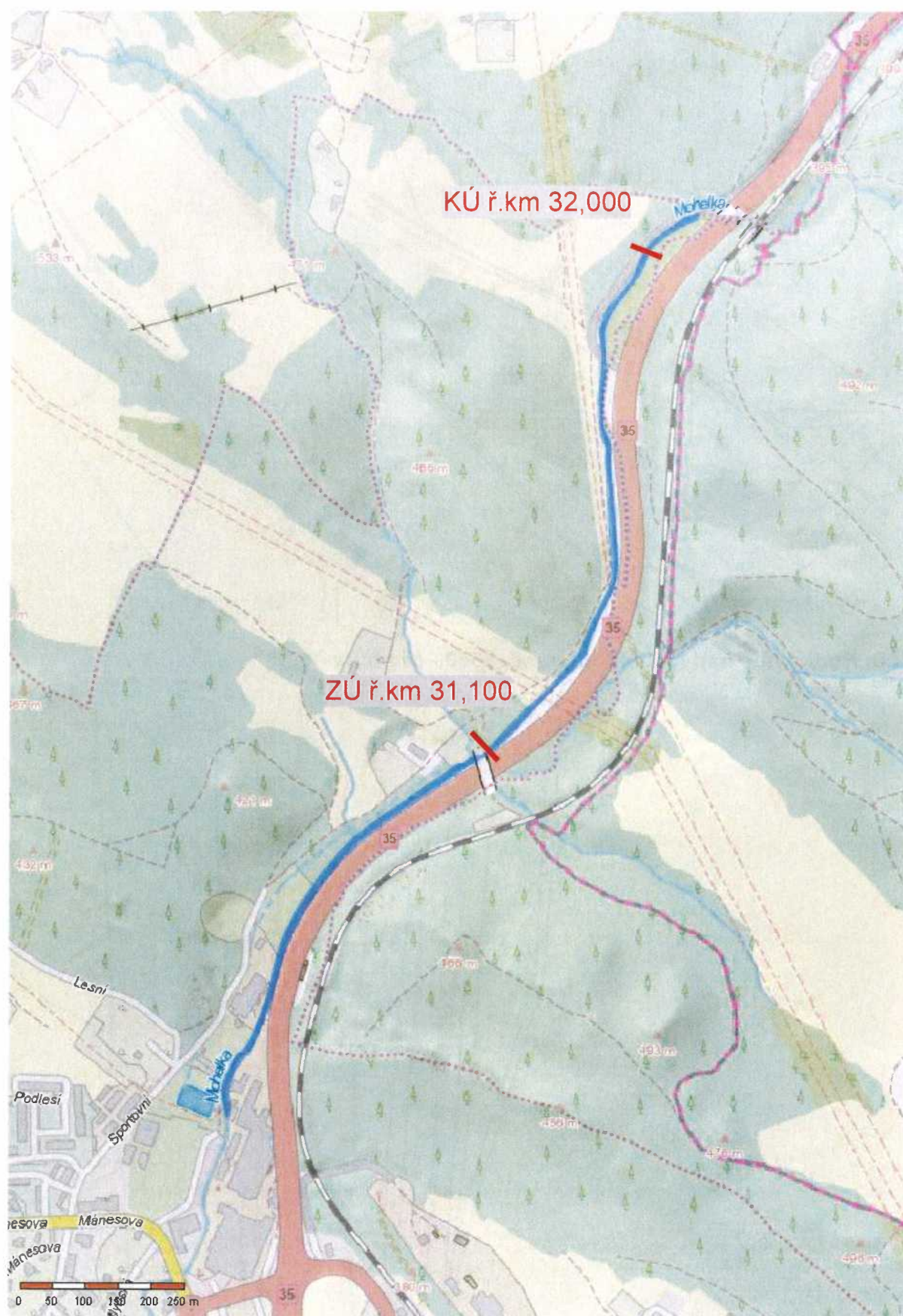
## **Realizace akce**

p.č.	LV	výměra [m <sup>2</sup> ]	druh pozemku	vlastník
k.ú. Hodkovice nad Mohelkou [640344]				
3650	230	15168	vodní plocha	Česká republika, zast. Povodí Labe, státní podnik Víta Nejedlého 951, Hradec Králové

## **Deponie, přístupy**

p.č.	LV	výměra [m <sup>2</sup> ]	druh pozemku	vlastník
k.ú. Hodkovice nad Mohelkou [640344]				
3520	60000	2237	ostatní plocha	Úřad pro zastupování státu ve věcech majetkových Rašínovo nábřeží 390/42 128 00 Praha 2
3649	1	724	ostatní plocha	Město Hodkovice nad Mohelkou nám. T. G. Masaryka 1 463 42 Hodkovice nad Mohelkou
3578	1	426	ostatní plocha	Město Hodkovice nad Mohelkou nám. T. G. Masaryka 1 463 42 Hodkovice nad Mohelkou
3418	1	204	ostatní plocha	Město Hodkovice nad Mohelkou nám. T. G. Masaryka 1 463 42 Hodkovice nad Mohelkou
3282	1	268	vodní plocha	Město Hodkovice nad Mohelkou nám. T. G. Masaryka 1 463 42 Hodkovice nad Mohelkou

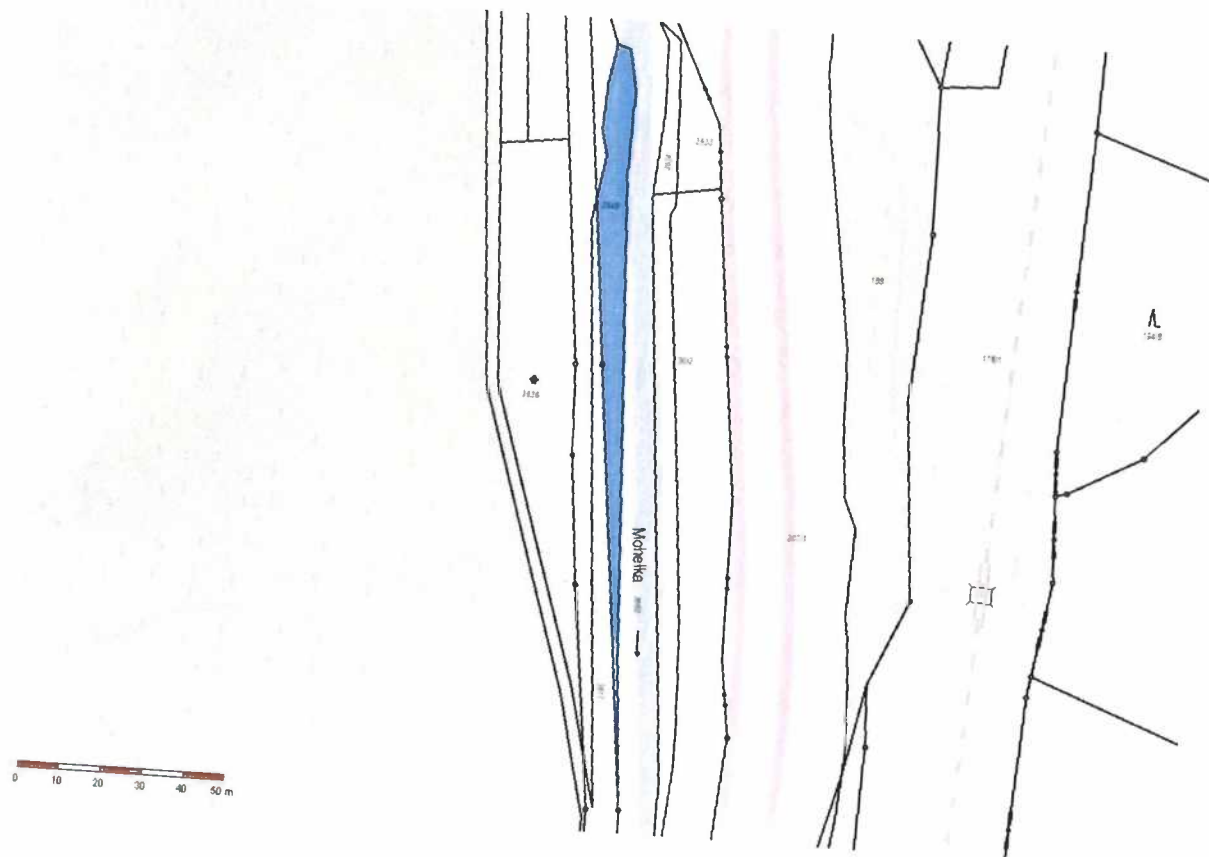
**k.ú. Hodkovice nad Mohelkou, p.p.č. 3650 - realizace**



**k.ú. Hodkovice nad Mohelkou, p.p.č. 3520 - deponie**

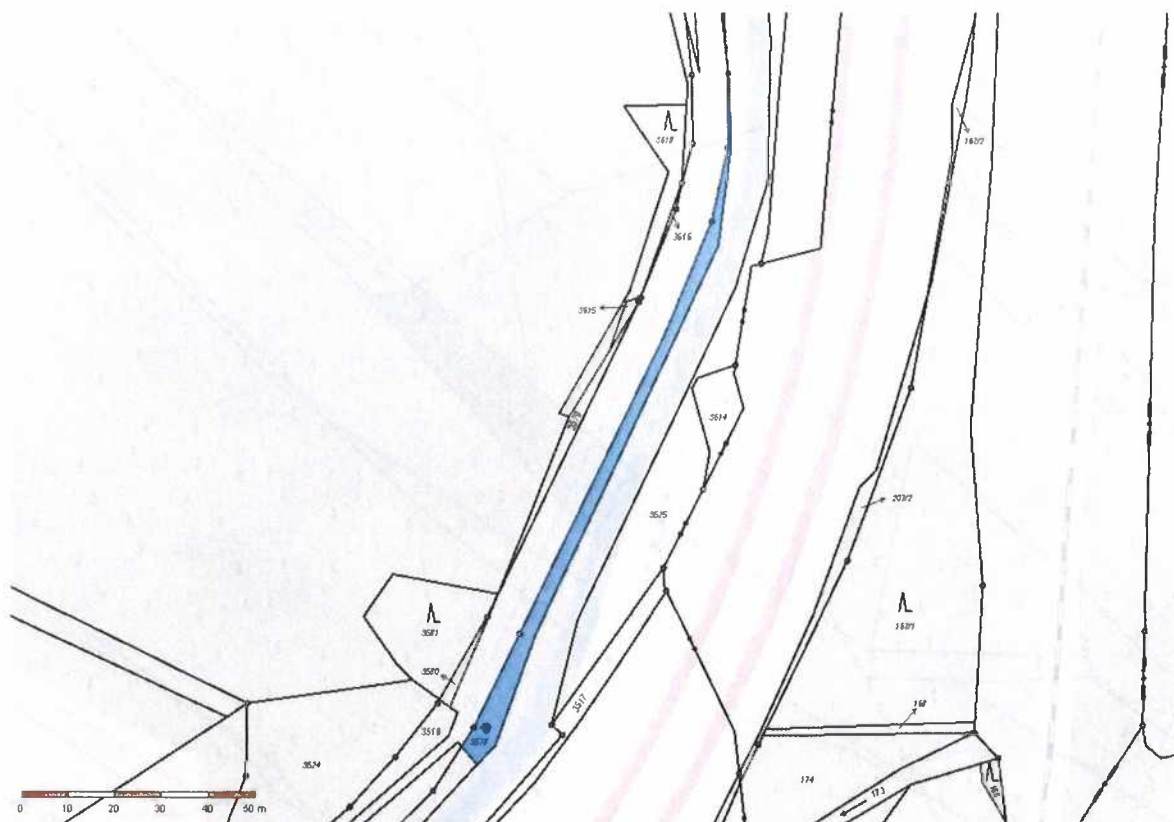


**k.ú. Hodkovice nad Mohelkou, p.p.č. 3649 - přístupy**

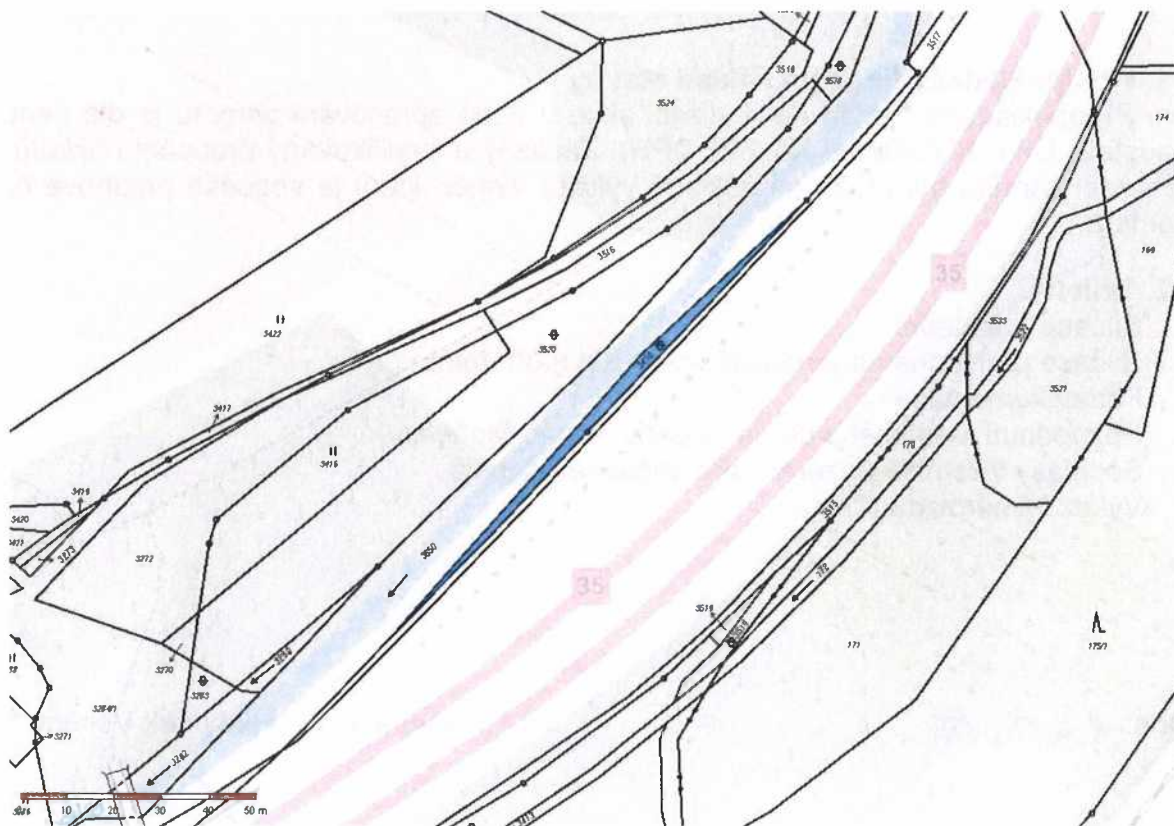




**k.ú. Hodkovice nad Mohelkou, p.p.č. 3578 - přístupy**



**k.ú. Hodkovice nad Mohelkou, p.p.č. 3418 - přístupy**



## k.ú. Hodkovice nad Mohelkou, p.p.č. 3282 - přístupy



### 11. Předpokládaný finanční náklad stavby

Předpokládaný náklad na realizaci akce v době zpracování záměru je dle cenové soustavy ÚRS 137.402,00 Kč (bez DPH). Závazný a kvalifikovaný propočet nákladů na realizaci záměru byl určen na základě výkazu výměr, který je součástí přílohové části záměru.

### 12. Přílohy

- Situace orientační
- Situace přehledná na podkladě mapy KN a ortofotomapy
- Fotodokumentace
- Rozhodnutí Městského úřadu Hodkovice nad Mohelkou
- Souhlasy vlastníků pozemků pro dočasné deponie
- Výkaz výměr/zadání

Dne: 1.9.2025

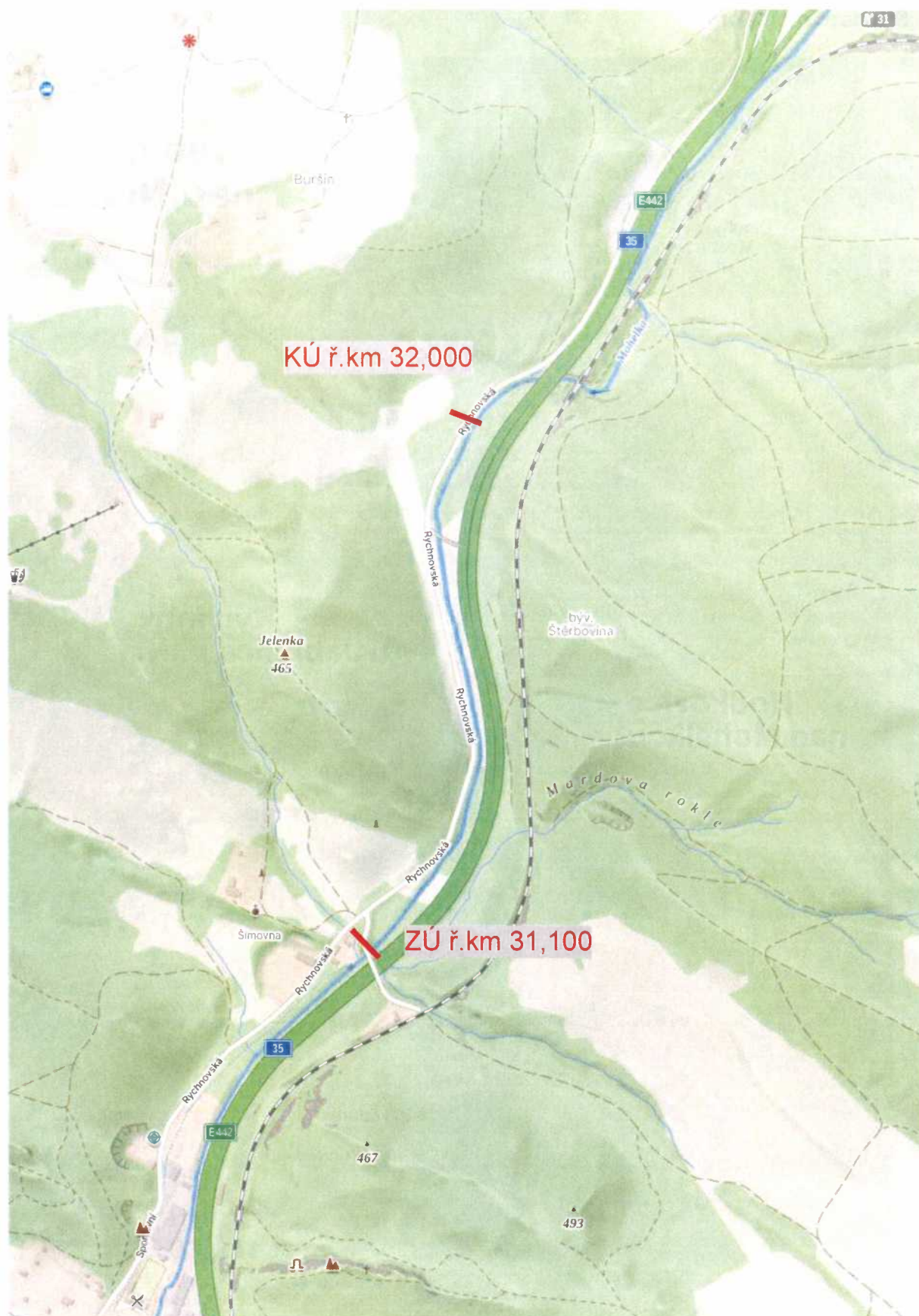
Vypracoval: Hlubuček Vojtěch



## Situace orientační










## Fotodokumentace















## Městský úřad Hodkovice nad Mohelkou

náměstí T. G. Masaryka 1, 463 42 Hodkovice nad Mohelkou  
oddělení životního prostředí a památek  
orgán ochrany přírody a krajiny

Povodí Labe, státní podnik  
Víta Nejedlého 951/8  
500 03 Hradec Králové

Sp.zn.: MUHnM/1556/2024/02  
Č.j.: MUHnM/3205/2024  
Vyřizuje: Ing. Dana Karmazínová, tel.: 485 145 353

V Hodkovicích nad Mohelkou  
Dne 13.6.2024

### Rozhodnutí o pokácení dřevin rostoucích mimo les

#### ROZHODNUTÍ

Městský úřad Hodkovice nad Mohelkou, oddělení životního prostředí a památek, jako orgán ochrany přírody a krajiny příslušný podle ustanovení § 76 odst. 1 písm. a) zákona ČNR č. 114/1992 Sb. o ochraně přírody a krajiny, ve znění pozdějších právních předpisů (dále jen „zákon“), po posouzení žádosti adresáta tohoto rozhodnutí, podané na OŽP dne 20.3. 2024, a po provedeném řízení podle ustanovení § 8 zákona, v souladu se zákonem č. 500/2004 Sb., správní řád, ve znění pozdějších právních předpisů, rozhodl tak, že

**p o v o l u j e**

**právnícké osobě**

**Povodí Labe, státní podnik, sídlem Víta Nejedlého 951/8, Slezské Předměstí, 500 03 Hradec Králové, IČ: 70890005,**

**kácení 56 ks dřevin: 32 ks olše lepkavé, 10 ks jasanu ztepilého, 8 ks javoru mléče, 3 ks javoru klenu, 2 ks břízy bělokoré, 1 ks vrby křehké** s obvody kmenů ve 130 cm nad zemí od 53 cm do 261 cm v úseku ř. km 31,100 – 32,000 (oba břehy) na pozemku p.č. 3650 v k.ú. Hodkovice nad Mohelkou. Dřeviny určené ke kácení jsou v terénu označeny štítkem a oranžovou reflexní barvou. Žadatel má právo hospodařit s majetkem státu.

#### **Závazné podmínky:**

1. Kácení dřevin bude provedeno v období vegetačního klidu **od 1. října do 31. března.**
2. Při kácení dřevin a manipulaci s dřevní hmotou musí být brán ohled na okolní dřeviny nacházející se v blízkosti kácených dřevin tak, aby nedošlo k jejich poškození.
3. Platnost rozhodnutí se stanovuje **do 31.3. 2026.**

#### **Uložení náhradní výsadby:**

V souladu s § 9, odst. 1, zákona č. 114/1992 Sb. orgán ochrany přírody **neukládá** žadateli provedení náhradní výsadby ke kompenzaci ekologické újmy.

#### **Účastníci řízení dle § 27 odst. 1 správního řádu:**

Povodí Labe, státní podnik, sídlem Víta Nejedlého 951/8, Slezské Předměstí, 500 03 Hradec Králové, IČ: 70890005



### **Odůvodnění:**

Městský úřad Hodkovice nad Mohelkou, oddělení životního prostředí a památek, jako orgán ochrany přírody a krajiny příslušný podle § 76 odst. 1 písm. a) zákona obdržel dne 20.3. 2024 žádost právnické osoby - **Povodí Labe, státní podnik, sídlem Víta Nejedlého 951/8, Slezské Předměstí, 500 03 Hradec Králové, IČ: 70890005**, o povolení kácení dřevin rostoucích mimo les. Správní řízení bylo zahájeno dnem, kdy správní orgán obdržel žádost o povolení pokácení výše uvedených dřevin. Žádost obsahovala potřebné podklady pro vydání rozhodnutí. Protože se jedná o kácení dřevin, které jsou součástí břehových porostů podél řeky Mohelky, byl doložen souhlas Magistrátu města Liberec, odboru životního prostředí, k zásahu do významného krajinného prvku - č.j. CJ MML 061292/24 ze dne 6.3.2024.

Dřeviny se nacházejí po obou stranách řeky Mohelky na pozemku p.č. 3650 v k.ú. Hodkovice nad Mohelkou. Ke kácení byly vybrány dřeviny na základě dendrologického posudku zpracovaného f. SPANTIK CZ s.r.o., Modřínová 20, 460 14 Liberec, IČ: 06483542. Jedná se o stromy napadené různými druhy hub (rezavec lesknavý, březovník obecný, václavka, lesklokorka apod.), dále dřeviny s podemletými kořeny, nahnuté, prosychající či uschlá torza. Tabulka s podrobným posouzením dřevin vč. očíslování štítků je součástí žádosti o kácení. Dřeviny s narušenou stabilitou či zhoršeným zdravotním stavem by mohly pádem ohrozit přilehlou cyklotrasu nebo na druhé straně provoz na silnici I/35. Z těchto důvodů povolujeme pokácení. Náhradní výsadba nebyla uložena, v okolí se nachází další zeleň. Při posuzování žádosti byl zohledněn funkční a estetický význam dřevin.

Platnost rozhodnutí byla omezena z důvodu možnosti kontroly, zda je prováděné kácení v souladu s platnou legislativou ČR. Z důvodu ochrany hnízdicího ptactva se kácení povoluje v době vegetačního klidu.

### **Poučení:**

Proti tomuto rozhodnutí se lze podle § 81 odst. 1 zákona č. 500/2004 Sb., správní řád odvolat do 15 dnů ode dne jeho oznámení ke Krajskému úřadu Libereckého kraje, odboru životního prostředí a zemědělství podáním učiněným u Městského úřadu Hodkovice nad Mohelkou, oddělení životního prostředí a památek.

Ve smyslu § 82 odst. 2 správního řádu se odvolání podává s potřebným počtem stejnopisů tak, aby jeden stejnopis zůstal správnímu orgánu a aby každý účastník dostal jeden stejnopis. Nepodá-li účastník potřebný počet stejnopisů, vyhotoví je správní orgán na náklady účastníka.

V odvolání se uvede, v jakém rozsahu se rozhodnutí napadá, v čem je spatřován rozpor s právními předpisy, nesprávnost rozhodnutí nebo řízení, jež mu předcházelo. Odvolání jen proti odůvodnění rozhodnutí je nepřipustné.

Otisk úředního razítka

Ing. Dana  
Karmazínová

Digitálně podepsal  
Ing. Dana Karmazínová  
Datum: 2024.06.13  
10:56:05 +02'00'

Ing. Dana Karmazínová  
oddělení životního prostředí a památek

### Obdrží:

- spis
- účastníci řízení:

Povodí Labe, státní podnik, sídlem Víta Nejedlého 951/8, Slezské Předměstí, 500 03 Hradec Králové, ID DS: dbyt8g2



## Město Hodkovice nad Mohelkou

nám. T. G. Masaryka 1, 463 42 Hodkovice nad Mohelkou  
tel. 485 145 353, [www.hodkovicenm.cz](http://www.hodkovicenm.cz), DS: d6pb2ww

Hodkovice nad Mohelkou 16.6.2025

**Povodí Labe, státní podnik**  
**Závod Jablonec nad Nisou**  
Želivského 5  
466 05 Jablonec nad Nisou

**Věc: Souhlas se vstupem na pozemky při vodním toku dle Vaší žádosti č.j. PLa/2025/023085.**

Město Hodkovice nad Mohelkou uděluje souhlas se vstupem na pozemky p.č. 3649, 3578, 3418, 3282 v k.ú. Hodkovice nad Mohelkou za účelem údržby břehového porostu.

Podmínkou je uvedení pozemků do původního, případně lepšího, stavu.

Žádáme o sdělení kontaktu na zhotovitele, který vzejde z výběrového řízení i termínu realizace.

S pozdravem

Mgr. Helena Řezáčová  
místostarostka

Mgr.  
Helena  
Řezáčová

Digitálně podepsal  
Mgr. Helena  
Řezáčová  
Datum: 2025.06.16  
15:44:34 +02'00'





ÚŘAD PRO ZASTUPOVÁNÍ STÁTU VE VĚCECH MAJETKOVÝCH  
RAŠINOVO NÁBŘEŽÍ 390/42, 128 00 PRAHA 2, IČO:69797111  
ÚZEMNÍ PRACOVNÍSTĚ ÚSTÍ NAD LABEM  
ODLOUČENÉ PRACOVNÍSTĚ LIBEREC, NÁM. DR. E. BENEŠE 26, 460 01 LIBEREC  
ODDĚLENÍ HOSPODAŘENÍ S MAJETKEM

Ev.č.: UZSVM/U/361745/2025-ULBM

Povodí Labe, státní podnik  
Víta Nejedlého 951/8  
Slezské Předměstí  
500 03 Hradec Králové

Závod Jablonec nad Nisou  
Želivského 5  
466 05 Jablonec nad Nisou

VÁŠ DOPIS ZN.:

PŘIJATO DNE:

NAŠE Č.J.: UZSVM/U/356421/2025-ULBM

NAŠE SZ:

VYŘIZUJE: Miroslav Šíkola

ÚTVAR: 4085

TELEFON: +420 485 244 302

E-MAIL: Miroslav.Sikola@uzsvm.gov.cz

DAT.SCHRÁNKA: va2fsxs

DATUM: Uvedeno v doložce elektronického podpisu

Povodí Labe, státní podnik závod JABLONEC NAD NISOU	
Datum: - 1 -07- 2025	
Číslo	01.07.2025 08:47 PLO552802
listy	PLB/2025/027547
1	přílohy

### Souhlas se vstupem na pozemky při vodním toku, k.ú. Hodkovice nad Mohelkou

Vážení,

obdrželi jsme Vaši žádost o souhlas se vstupem na pozemky v rámci připravované akce „Mohelka, Hodkovice nad Mohelkou, údržba břehového porostu, ř.km 31,100 – 32,000“ na p.p.č. 3650, k.ú. Hodkovice nad Mohelkou s právem hospodaření pro Povodí Labe, státní podnik.

Sdělujeme Vám, že Úřad pro zastupování státu ve věcech majetkových (dále jen „UZSVM“), který je příslušný hospodařit s dotčenými pozemky p.č. 3656, p.č. 3520 a p.č. 3525, **souhlasí se vstupem** na tyto pozemky a zřízení dočasných deponií pro zpracování dřevní hmoty za předpokladu, že nebudou poškozeny či dokonce odstraněny trvalé porosty na těchto pozemcích či nedojde k výrazným terénním změnám. V opačném případě bude vypočtena hodnota pokácených či poškozených porostů a vzniklá škoda bude vymáhána. Současný stav k porovnání je zdokumentován na základě dlouhodobě pořizované fotodokumentace.

Děkujeme, s pozdravem

Bartoňová, Pavla

27.06.2025 13:22

**Pavla Bartoňová**  
pověřená zastupováním vedoucí  
oddělení Hospodaření s majetkem  
odbor Odloučené pracoviště Liberec

