POVODÍ LABE, státní podnik

ZÁMĚR OPRAVY

Třebovka, Hylváty, odstranění nánosů z nadjezí, ř. km 2,735 – 2,900

Zpracoval:	Pavel Tichý Úsekový technik dne: 26. 9. 2025	
Schválil:	Ing. Petr Michalovich ředitel závodu Pardubice dne: 1. 10. 2025	
Schváleno Dokumentační komisí:	dne: 2. 10. 2025 číslo zápisu: 2/2025	Tajemník Dokumentační komise

Záměr akce mimo jiné obsahuje:

a) identifikační údaje o plánované stavbě v členění:

název stavby – tok, název	Třebovka, Hylváty, odstranění nánosů z nadjezí, ř. km 2,735 – 2,900
místo, případně ř. km, k. ú.	Třebovka, ř. km 2,735 – 2,900, k. ú. 1406/56
Inventární číslo DM	9051012542
identifikátor ISYPO	400339319

b) Odůvodnění účelnosti veřejné zakázky:

- Popis potřeb, které mají být splněním veřejné zakázky naplněny.

Řeka Třebovka pramení nad obcí Koclířov a se svojí délkou necelých 39 km protéká intravilány měst Česká Třebová a Ústí nad Orlicí. Třebovka se na okraji Ústí nad Orlicí v ř. km 48,268 vlévá do Tiché Orlice a stává se tak jejím levostranným přítokem. Úsek plánované stavby se nachází v nadjezí vakového jezu s inventárním číslem 9051012542. Na základě provedené povodňové prohlídky, byla uvedena závada spočívající v naplavených nánosech v korytě toku. Cílem veřejné zakázky na stavební práce je odtěžit naplavený nános z koryta vodního toku a zabezpečit tak plynulý a bezpečný odtok vody z daného území. Uvedený úsek plánované stavby se tak uvede do původních parametrů. Číslo nákladového střediska: 922 240.

- Popis předmětu veřejné zakázky (stávající stav, cíl).

Předmětem veřejné zakázky na stavební práce, je odtěžení naplavených nánosů v korytě řeky Třebovky, které značně omezují kapacitu koryta a brání tak v plynulém odtoku vody z daného území. Cílem veřejné zakázky je odstranění výše popsaných nánosů, a to za účelem snížení rizika povodňových událostí vlivem snížené průtočnosti koryta. Podrobná technická specifikace provádění díla je uvedena v technické zprávě záměru.

- Popis vzájemného vztahu předmětu veřejné zakázky a potřeb zadavatele.

Předmět veřejné zakázky je v souladu s povinnostmi správce toku vyplývající ze zákona č. 254/2001 Sb.

- Rizika nerealizace veřejné zakázky, snížení kvality plnění, vynaložení dalších finančních nákladů.

V případě, že nebude odstraněn nános z koryta, bude dále docházet ke zhoršování stavu a vznikat tím větší riziko ohrožení přilehlých nemovitostí. Vynaložení dalších finančních nákladů se v dalších letech nepředpokládá. Potřebnost dalšího odstranění naplavených nánosů závisí na různých okolnostech, jako jsou například zvýšené průtoky, splaveninový režim, hospodaření na výše položených vodních nádrží atd.

- Popis variant naplnění potřeb a zdůvodnění zvolené alternativy veřejné zakázky (odůvodnění, proč není možné dosáhnout cíle vlastními silami).

Z kapacitních důvodů a celkového objemu stanovených nánosů není realizace akce v možnostech provozní údržby PLa.

- Předpokládaný termín splnění veřejné zakázky: 11/2025 – 03/2026

c) **kvalifikovaný propočet nákladů na realizaci stavby s uvedením způsobu stanovení těchto nákladů.**

Celková cena stavby je stanovena dle aktuálních ceníků ÚRS na 1 308 150,40 kč bez DPH.

d) **požadavky na celkové urbanistické a architektonické řešení stavby a požadavky na stavebně technické řešení stavby, na tepelně technické vlastnosti stavebních konstrukcí, odolnost a zabezpečení z hlediska požární a civilní ochrany, souhrnné požadavky na plochy a prostory apod.**

Vzhledem k tomu, že se jedná o odtěžení naplavených nánosů a zároveň navrácení do původních parametrů stavby, nejsou stanoveny zvláštní urbanistické a architektonické požadavky. Předmětnou stavbou (údržbou) nebudou měněny parametry koryta. Souhrnné požadavky na plochy a prostory jsou stanoveny v jednotlivých vyjádřeních příslušných vlastníků pozemků potřebných pro realizaci akce. Technická specifika na provádění stavby jsou uvedeny v Technické zprávě záměru.

e) **územně technické podmínky pro přípravu území, včetně napojení na rozvodné a komunikační sítě a kanalizaci, rozsah a způsob zabezpečení přeložek sítí, napojení na dopravní infrastrukturu, vliv stavby, provozu nebo výroby na životní prostředí, zábor zemědělského a lesního půdního fondu apod.**

Stavba se nachází na pozemku objednatele (Povodí Labe, státní podnik), a to na p. p. č. 1406/56 v k. ú. Hylváty. Zařízení staveniště bude umístěno na p. p. č. 1406/59 a p. p. č.1406/61 v k. ú. Hylváty. Soupis pozemků potřebných pro přístup mechanizace do koryta je uveden v samostatné příloze tohoto záměru.

Přístupy na staveniště se předpokládají po místních komunikacích ve správě města Ústí nad Orlicí. Souhlas s přístupy přes pozemky v majetku města je předjednán v rámci DIO a další upřesnění si zhotovitel stavby vyjedná se zástupcem města Ústí nad Orlicí na základě použité mechanizace. Trvalé napojení stavby na komunikační sítě a dopravní infrastrukturu není předmětem tohoto záměru. Vznik splaškových vod se zde nepředpokládá - v prostoru zařízení staveniště bude umístěno mobilní WC. Napojení na elektrickou energii a vodu bude řešeno dle dispozic zhotovitele (např. dieselagregáty a dovozem pitné vody). K trvalému záboru ZPF nedojde. Stavba nebude mít negativní vliv na životní prostředí. Realizací akce pouze dojde ke krátkodobému zvýšení hluku, vibracím ev. prašnosti. Zhotovitelem bude minimalizováno riziko znečištění vody stavební mechanizací, a to zejména použitím ekologicky odbouratelnými oleji a mazivy. Zhotovitel je povinen před zahájením prací zpracovat havarijní plán stavby a jeho vyhotovení nechat schválit příslušnými úřady a institucemi. Dále před zahájením prací (zejména najížděním mechanizace) bude provedena pasportizace přístupových pozemků pro zdokumentování aktuálního stavu komunikací a přilehlých nemovitostí.

f) **údaje o výskytu chráněných území (CHKO, NP, NPP, PP, PR, Natura, EVL apod.) event. o chráněných druzích rostlin a živočichů a o jiných způsobech ochrany (kulturní památka, technická památka apod.)**

Stavba se nenachází v chráněném území. Nejedná se o nemovitou kulturní ani technickou památku.

g) v relevantních případech vyjádření, že zamýšlená investice nebo oprava není v rozporu se závazným Plánem dílčích povodí

Akce se nachází na území vodního útvaru HSL_0740 – Třebovka od hráze nádrže Hvězda po ústí do toku Tichá Orlice. Lokalizací se akce dle tohoto záměru opravy nedotýká akcí obsažených v PDP. Lze předpokládat, že realizací akce dle tohoto záměru nedojde ke zhoršení dotčeného vodního útvaru, a že současně nebude znemožněno dosažení jeho dobrého stavu.

h) majetkoprávní vztahy

- Seznam dotčených parcel je uveden v příloze tohoto záměru.

i) požadavky na zabezpečení budoucího provozu (užívání) stavby energiemi, vodou, pracovníky apod. a předpokládanou výši finančních potřeb jak provozu, tak i reprodukce pořízeného majetku a zdroje jejich úhrady v roce následujícím po roce uvedení stavby do provozu.

Po provedení akce se v následujících letech, za předpokladu normálních průtoků a běžného užívání, nepředpokládá vynaložení další finančních prostředků. V dalších letech bude prováděna běžná údržba vakového jezu dle aktuálních potřeb a charakteru.

j) v relevantních případech upozornění na nutnost zajištění povolení mimořádné manipulace pro realizaci stavby

Jelikož se jedná o odstranění nánosů z koryta toku, není dle provozního řádu nutné zajišťovat mimořádnou manipulaci. Pro efektivní odvodnění nánosů je nutné v dostatečném časovém předstihu vypuštění vakového jezu. Z hlediska zajištění dobrých podmínek pro provádění stavby, by bylo vhodné práce realizovat mimo období plánovaných vypouštění vodních nádrží umístěných nad předmětným úsekem stavby.

k) výkresy a schémata určená správcem programu (u akcí, které je možno hradit z prostředků dotačních programů)

Akce není hrazena z dotačních programů.

l) rozdělení stavby na stavební objekty a provozní soubory s určením u každého z nich jednotlivě zda jde o opravu či investici (včetně uvedení DHM v relevantních případech). Současně musí rozdělení na stavební objekty a provozní soubory korespondovat s rozdělením ve stávající evidenci DHM (v případě investic s předpokládaným vznikem nových DHM pak musí záměr obsahovat i návrh rozdělení stavebních objektů a provozních souborů pro budoucí zařazení do DHM)

Akce není dělena na stavební objekty.

Přílohy:

Situace 1 : 100 000
Situace 1 : 25 000
Situace na podkladu KN s popisem prací
Soupis pozemků dotčených stavbou
Fotodokumentace současného stavu

Technická dokumentace:

A. Průvodní zpráva
B. Souhrnná technická zpráva
C. Výkresová dokumentace
    C.1 – Situace s vyznačením nánosů
    C.2a – Řezy korytem toku 1 - 5
    C.2b – Řezy korytem toku 6 - 10
D. Doklady
E. Soupis prací s výkazem výměr

1 : 100 000 36,1 x 17,9 (mi)

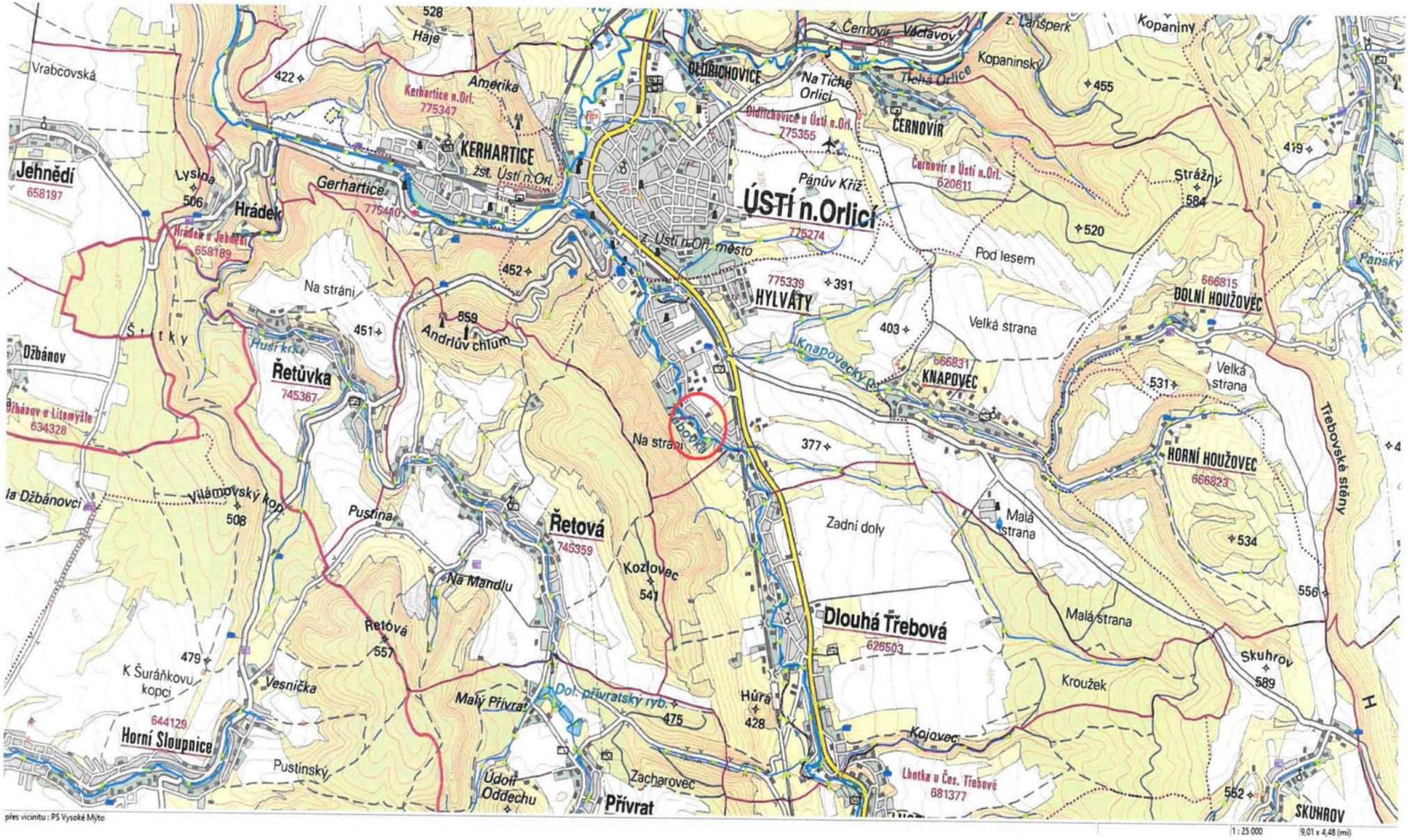
Vrabcovská
528
Háje
422
Amerika
Kerhartice n.Orl.
775347
KERHARTICE
žst. Ústí n.Orl.
Jehnědí
658197
Lysina
506
Hrádek
Hrádek u Jehnědí
658189
Gerhartice
775410
OLDŘICHOVICE
Na Tiché Orlici
Tichá Orlice
z. Černovír - Václavov
z. Lanšperk
Kopaniny
Kopaninský
455
Oldřichovice u Ústí n.Orl.
775355
ČERNOVÍR
Černovír u Ústí n.Orl.
620611
Pánův Kříž
ÚSTÍ n.Orlicí
775274
z. Ústí n.Orl. město
Strážný
584
419
520
Pod lesem
Panský
452
Na stráni
775339
391
HYLVÁTY
666815
DOLNÍ HOUŽOVEC
859
Andrlův chlum
451
Štítky
Husí krka
Džbánov
Řetůvka
745367
403
Velká strana
Knapovecký
666831
KNAPOVEC
Velká strana
531
Džbánov u Litomyšle
634328
Na stráni
377
HORNÍ HOUŽOVEC
666823
Třebovské stěny
Na Džbánovci
Vilámovský kop
508
Pustina
Řetová
745359
Zadní doly
Malá strana
534
Kozlovec
541
Na Mandlu
556
Řetová
557
Dlouhá Třebová
626503
Malá strana
479
K Šuráňkovu kopci
Vesnička
Skuhrov
589
Kroužek
Malý Přívrat
Dol. přívratský ryb.
475
Hůra
428
644129
Horní Sloupnice
Kojovec
Pustinský
Údolí Oddechu
Zacharovec
Přívrat
Lhotka u Čes. Třebové
681377
562
SKUHROV
přes vicinitu : PS Vysoké Mýto
1 : 25 000
9,01 x 4,48 (mi)

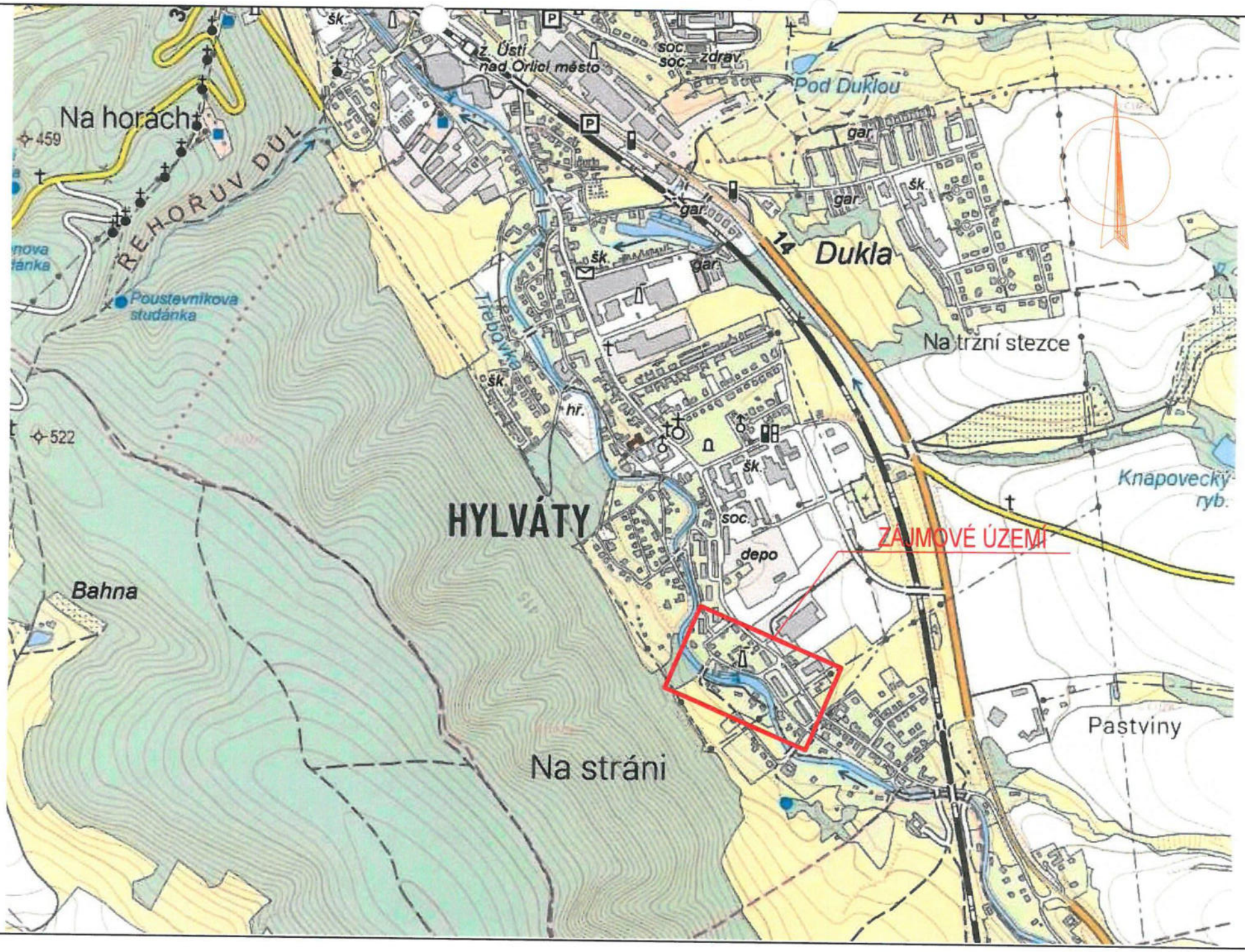
Na horách
459
ŘEHOŘŮV DŮL
Poustevníkova studánka
522
Bahna
Na stráni
HYLVÁTY
Třebovka
ž. Ústí nad Orlicí město
soc. zdrav.
Pod Duklou
gar.
Dukla
14
Na tržní stezce
Knapovecký ryb.
ZÁJMOVÉ ÚZEMÍ
depo
soc.
Pastviny

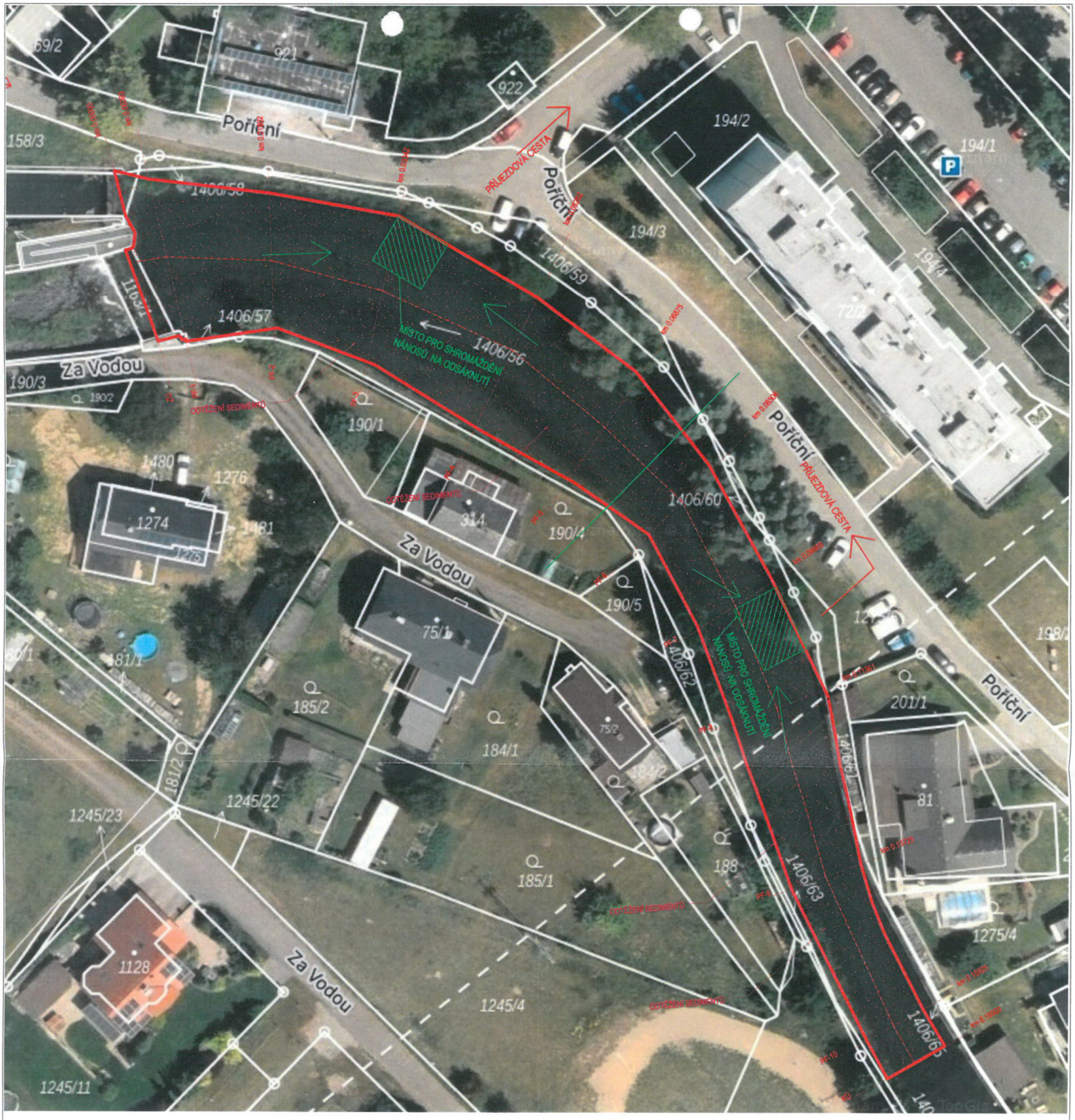

SOUŘADNICOVÝ SYSTÉM: JTSK
VÝŠKOVÝ SYSTÉM: BPV

UPOZORNĚNÍ:

PŘED ZAHÁJENÍM ZEMNÍCH PRACÍ JE NUTNO VYTYČIT VEŠKERÉ INŽENÝRSKÉ SÍTĚ I PŘI PROVÁDĚNÍ PRACÍ JE TŘEBA DODRŽOVAT PŘÍSLUŠNÉ ČSN, RESPEKTOVAT OCHRANNÁ PÁSMA ZAŘÍZENÍ DLE ZÁKONA č. 458/2000, 151/2000 A 274/2001 Sb. A VYJÁDŘENÍ SPRÁVCŮ INŽENÝRSKÝCH SÍTÍ VIZ DOKLADOVÁ ČÁST.

LEGENDA :

- NÁNOS
- PŘÍČNÉ PROFILY
- OSA VODNÍHO DÍLA (PRACOVNÍ)
- STÁV. PODZEMNÍ VEDENÍ NN DO 1 kV
- STÁV. NADZEMNÍ VEDENÍ NN DO 1 kV
- STÁV. PODZEMNÍ VEDENÍ VN DO 35 kV
- STÁV. NADZEMNÍ VEDENÍ VN DO 35 kV
- STÁV. STL PLYNOVOD
- STÁV. NTL PLYNOVOD
- STÁV. POZEMNÍ SÍTĚ ELEKTROTECHNICKÝCH KOMUNIKACÍ
- STÁV. NADZEMNÍ SÍTĚ ELEKTROTECHNICKÝCH KOMUNIKACÍ
- STÁV. PODZEMNÍ SÍTĚ ELEKTROTECHNICKÝCH KOMUNIKACÍ (DRÁHY)
- OCHRANNÉ PÁSMO DRÁHY
- STÁV. VODOVOD PITNÉ VODY
- STÁV. KANALIZACE SPLAŠKOVÁ
- STÁV. VEDENÍ VEŘEJNÉHO OSVĚTLENÍ

Situace na podkladu KN s popisem prací

Pozemek stavby

Informace o pozemku

Parcelní číslo:	1406/56
Obec:	Ústí nad Orlicí [579891]
Katastrální území:	Hylváty [775339]
Číslo LV:	4048
Výměra [m^2]:	7210
Typ parcely:	Parcela katastru nemovitostí
Mapový list:	DKM
Určení výměry:	Ze souřadnic v S-JTSK
Způsob využití:	koryto vodního toku přirozené nebo upravené
Druh pozemku:	vodní plocha

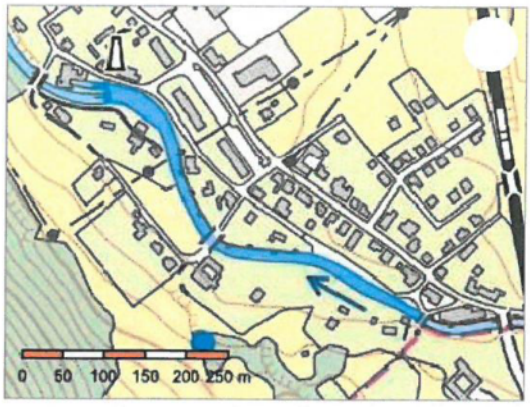

Vlastníci, jiní oprávnění

Vlastnické právo	Podíl
Česká republika	
Právo hospodařit s majetkem státu	**Podíl**
Povodí Labe, státní podnik, Víta Nejedlého 951/8, Slezské Předměstí, 50003 Hradec Králové	

Způsob ochrany nemovitosti

Nejsou evidovány žádné způsoby ochrany.

Seznam BPEJ

Parcela nemá evidované BPEJ.

Omezení vlastnického práva

Typ
Věcné břemeno (podle listiny)

Jiné zápisy

Typ
Změna číslování parcel

Řízení, v rámci kterých byl k nemovitosti zapsán cenový údaj (celkem 0)

Nemovitost je v územním obvodu, kde státní správu katastru nemovitostí ČR vykonává Katastrální úřad pro Pardubický kraj, Katastrální pracoviště Ústí nad Orlicí

Zobrazené údaje mají informativní charakter. Platnost dat k 29.10.2024 12:00.

© 2004 - 2024 Český úřad zeměměřický a katastrální

Poříční
Třebovská
Za Vodou
1406/58
1406/59
1406/57
1406/56
1406/60
1406/61
1406/62
1406/63
1406/64
1406/65
1406/66
1406/67
1424
1163/2
1163/1
115/1
115/2
115/3
158/2
158/3
194/1
194/2
194/3
194/4
190/1
190/3
190/4
190/5
185/1
185/2
184/1
188
198/1
198/2
200
201/1
201/2
81
80/1
80/2
114
1274
1275/4
1128
1245/4
1245/5
1245/11
1245/22
1245/23
1245/24
1242/4
1243/3
1240
1474
300
296
536/2
537/3
537/6

Přístupové pozemky

Informace o pozemku

Parcelní číslo:	194/1
Obec:	Ústí nad Orlicí [579891]
Katastrální území:	Hylváty [775339]
Číslo LV:	10001
Výměra [m^2]:	2550
Typ parcely:	Parcela katastru nemovitostí
Mapový list:	DKM
Určení výměry:	Ze souřadnic v S-JTSK
Způsob využití:	jiná plocha
Druh pozemku:	ostatní plocha

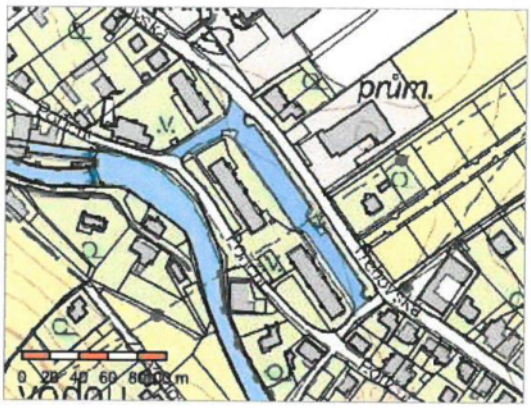

Vlastníci, jiní oprávnění

Vlastnické právo	Podíl
Město Ústí nad Orlicí, Sychrova 16, 56201 Ústí nad Orlicí	

Způsob ochrany nemovitosti

Nejsou evidovány žádné způsoby ochrany.

Seznam BPEJ

Parcela nemá evidované BPEJ.

Omezení vlastnického práva

Typ
Věcné břemeno (podle listiny)

Jiné zápisy

Nejsou evidovány žádné jiné zápisy.

Řízení, v rámci kterých byl k nemovitosti zapsán cenový údaj (celkem 0)

Nemovitost je v územním obvodu, kde státní správu katastru nemovitostí ČR vykonává Katastrální úřad pro Pardubický kraj, Katastrální pracoviště Ústí nad Orlicí

Zobrazené údaje mají informativní charakter. Platnost dat k 29.10.2024 12:00.

© 2004 - 2024 Český úřad zeměměřický a katastrální

Poříční
Třebovská
Za Vodou
151/4
151/2
154/2
530
155/4
594/16
594/9
594/8
594/7
594/19
1130
1037
301
151/3
154/1
155/2
1194
593/2
191/1
153
69/1
209
157
192/3
594/4
191/2
156/1
156/2
69/2
192/1
537
1275/19
115/1
115/2
158/3
622
194/2
194/1
1424
1406/58
160/2
115/3
1163/2
158/2
194/3
1406/59
1162/1
1406/57
1406/56
190/3
190/1
160/2
308
1480
1276
1274
1406/60
190/4
190/5
75/1
181/1
185/2
201/1
198/2

Informace o pozemku

Parcelní číslo:	1275/5
Obec:	Ústí nad Orlicí [579891]
Katastrální území:	Hylváty [775339]
Číslo LV:	10001
Výměra [m^2]:	6211
Typ parcely:	Parcela katastru nemovitostí
Mapový list:	DKM
Určení výměry:	Ze souřadnic v S-JTSK
Způsob využití:	ostatní komunikace
Druh pozemku:	ostatní plocha

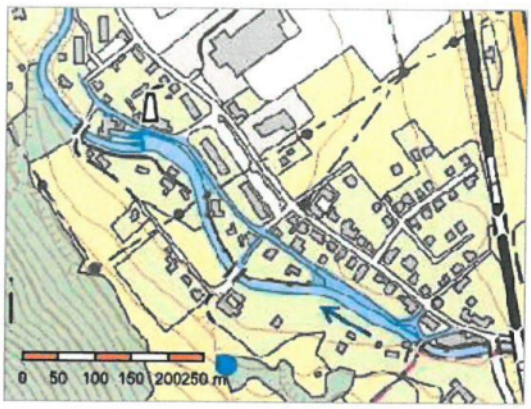

Vlastníci, jiní oprávnění

Vlastnické právo	Podíl
Město Ústí nad Orlicí, Sychrova 16, 56201 Ústí nad Orlicí	

Způsob ochrany nemovitosti

Nejsou evidovány žádné způsoby ochrany.

Seznam BPEJ

Parcela nemá evidované BPEJ.

Omezení vlastnického práva

Typ
Věcné břemeno (podle listiny)

Jiné zápisy

Nejsou evidovány žádné jiné zápisy.

Řízení, v rámci kterých byl k nemovitosti zapsán cenový údaj (celkem 0)

Nemovitost je v územním obvodu, kde státní správu katastru nemovitostí ČR vykonává Katastrální úřad pro Pardubický kraj, Katastrální pracoviště Ústí nad Orlicí

Zobrazené údaje mají informativní charakter. Platnost dat k 29.10.2024 12:00.

© 2004 - 2024 Český úřad zeměměřický a katastrální

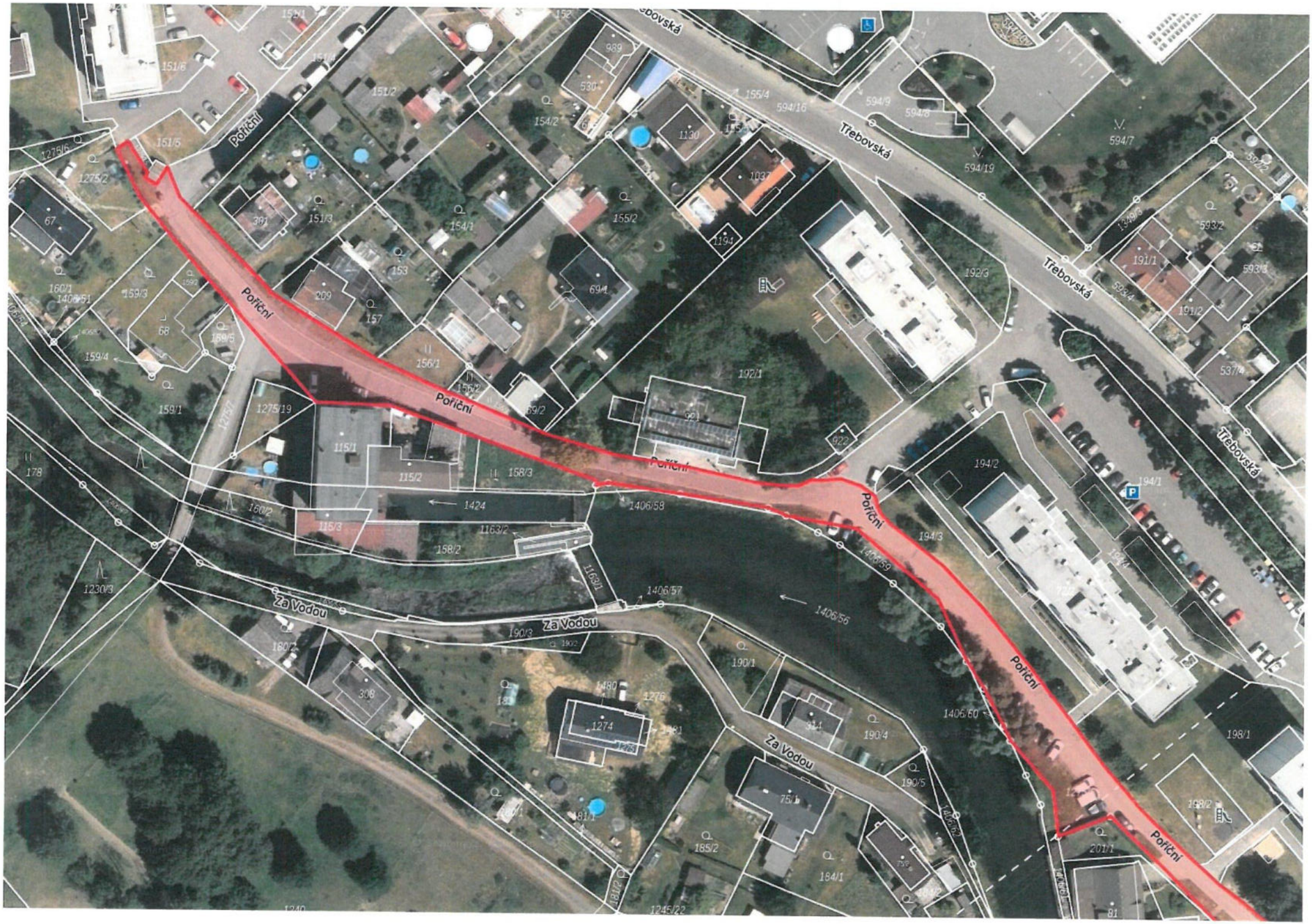
Poříční
Třebovská
Za Vodou
151/6
151/5
151/4
151/2
151/3
154/2
154/1
155/2
155/4
594/16
594/9
594/8
594/7
594/19
1130
1037
1194
192/3
192/1
191/1
191/2
593/2
593/3
593/4
537/4
67
68
69/1
69/2
69/4
159/1
159/3
159/4
160/1
160/2
178
209
157
156/1
156/2
1275/19
115/1
115/2
115/3
158/3
158/2
1424
1406/58
1163/2
1163/1
1406/57
1406/56
1406/59
1406/60
194/2
194/1
194/3
198/1
198/2
201/1
190/3
190/1
190/4
190/5
180/2
308
1274
1276
1480
185/2
184/1
1230/3
1245/22
81

Zařízení staveniště

Informace o pozemku

Parcelní číslo:	1275/5
Obec:	Ústí nad Orlicí [579891]
Katastrální území:	Hylváty [775339]
Číslo LV:	10001
Výměra [m^2]:	6211
Typ parcely:	Parcela katastru nemovitostí
Mapový list:	DKM
Určení výměry:	Ze souřadnic v S-JTSK
Způsob využití:	ostatní komunikace
Druh pozemku:	ostatní plocha

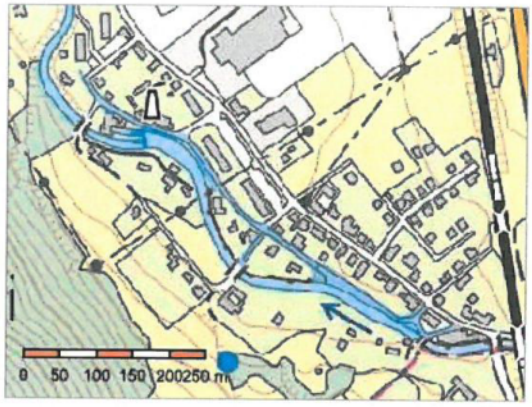

Vlastníci, jiní oprávnění

Vlastnické právo	Podíl
Město Ústí nad Orlicí, Sychrova 16, 56201 Ústí nad Orlicí	

Způsob ochrany nemovitosti

Nejsou evidovány žádné způsoby ochrany.

Seznam BPEJ

Parcela nemá evidované BPEJ.

Omezení vlastnického práva

Typ
Věcné břemeno (podle listiny)

Jiné zápisy

Nejsou evidovány žádné jiné zápisy.

Řízení, v rámci kterých byl k nemovitosti zapsán cenový údaj (celkem 0)

Nemovitost je v územním obvodu, kde státní správu katastru nemovitostí ČR vykonává Katastrální úřad pro Pardubický kraj, Katastrální pracoviště Ústí nad Orlicí

Zobrazené údaje mají informativní charakter. Platnost dat k 30.10.2024 08:00.

© 2004 - 2024 Český úřad zeměměřický a katastrální

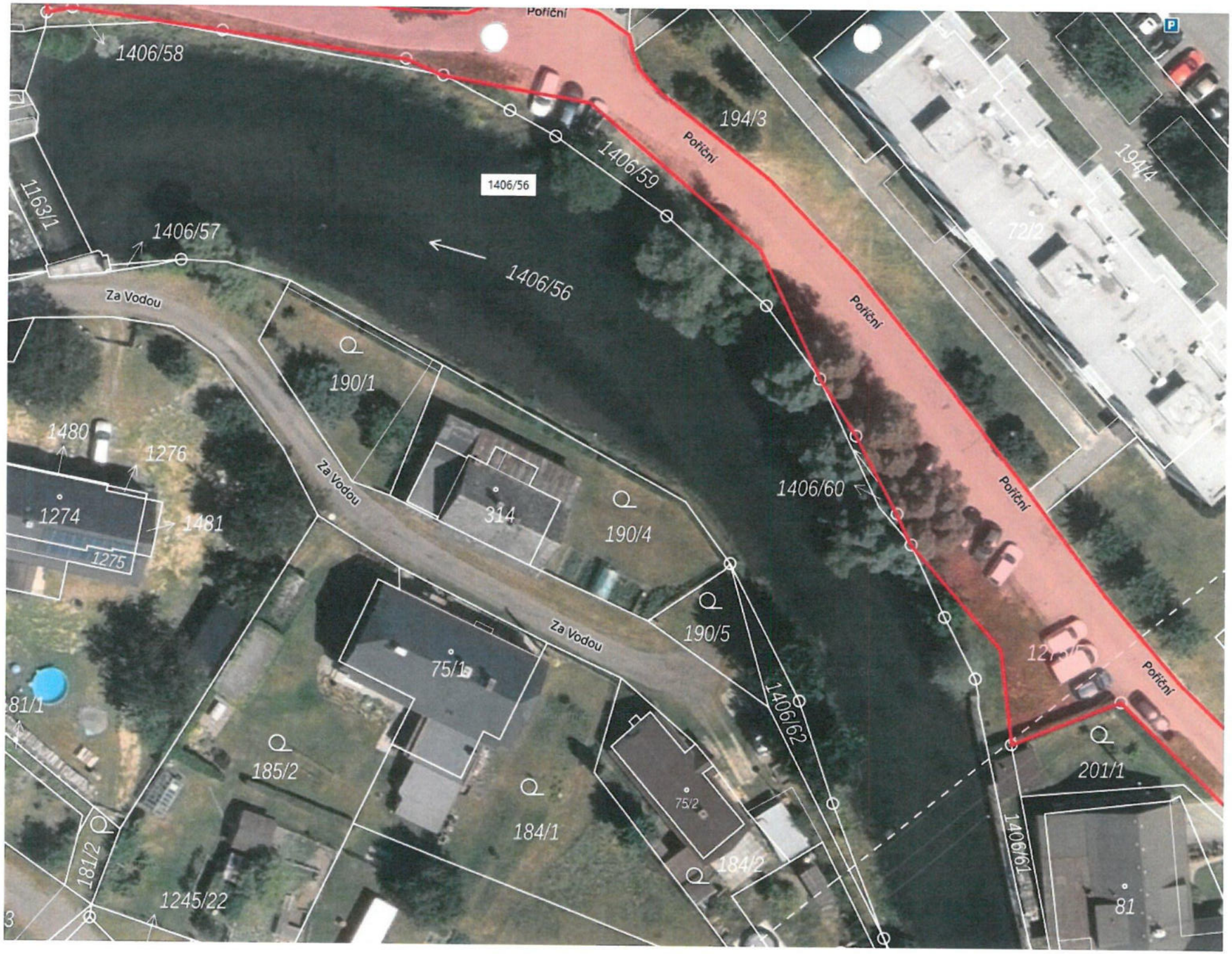
Poříční
1406/58
1406/56
1406/59
194/3
194/4
72/2
1163/1
1406/57
1406/56
Za Vodou
190/1
1480
1276
1274
1481
1275
314
190/4
1406/60
Poříční
Za Vodou
190/5
Za Vodou
75/1
1406/62
Poříční
201/1
185/2
75/2
184/1
184/2
1406/61
181/2
1245/22
81

Informace o pozemku

Parcelní číslo:	1406/59
Obec:	Ústí nad Orlicí [579891]
Katastrální území:	Hylváty [775339]
Číslo LV:	4048
Výměra [m^2]:	142
Typ parcely:	Parcela katastru nemovitostí
Mapový list:	DKM
Určení výměry:	Ze souřadnic v S-JTSK
Způsob využití:	jiná plocha
Druh pozemku:	ostatní plocha

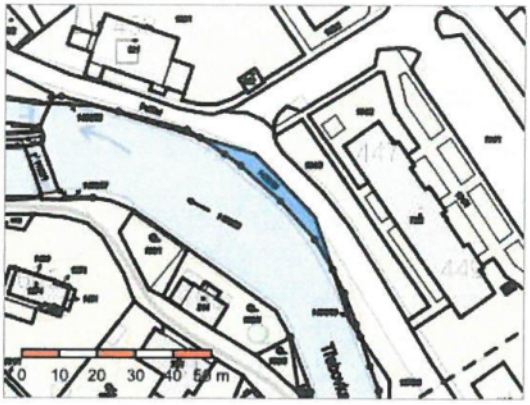

Vlastníci, jiní oprávnění

Vlastnické právo	Podíl
Česká republika	
Právo hospodařit s majetkem státu	**Podíl**
Povodí Labe, státní podnik, Víta Nejedlého 951/8, Slezské Předměstí, 50003 Hradec Králové	

Způsob ochrany nemovitosti

Nejsou evidovány žádné způsoby ochrany.

Seznam BPEJ

Parcela nemá evidované BPEJ.

Omezení vlastnického práva

Nejsou evidována žádná omezení.

Jiné zápisy

Typ
Změna číslování parcel

Řízení, v rámci kterých byl k nemovitosti zapsán cenový údaj (celkem 0)

Nemovitost je v územním obvodu, kde státní správu katastru nemovitostí ČR vykonává Katastrální úřad pro Pardubický kraj, Katastrální pracoviště Ústí nad Orlicí

Zobrazené údaje mají informativní charakter. Platnost dat k 30.10.2024 08:00.

© 2004 - 2024 Český úřad zeměměřický a katastrální

Poříční
Třebovská
Za Vodou
1406/58
1406/59
1406/57
1406/56
1406/60
1406/62
1406/63
1406/65
1424
1163/2
1163/1
158/3
158/2
194/1
194/2
194/3
194/4
190/1
190/3
190/4
190/5
1274
1276
1480
1481
75/1
185/2
184/1
184/2
185/1
188
181/1
181/2
1245/23
1245/22
1245/4
1245/11
1128
81
201/1
201/2
1275/4
80/1
80/2
198/1
198/2
200
195
114
202

Informace o pozemku

Parcelní číslo:	1406/60
Obec:	Ústí nad Orlicí [579891]
Katastrální území:	Hylváty [775339]
Číslo LV:	4048
Výměra [m^2]:	14
Typ parcely:	Parcela katastru nemovitostí
Mapový list:	DKM
Určení výměry:	Ze souřadnic v S-JTSK
Způsob využití:	koryto vodního toku přirozené nebo upravené
Druh pozemku:	vodní plocha

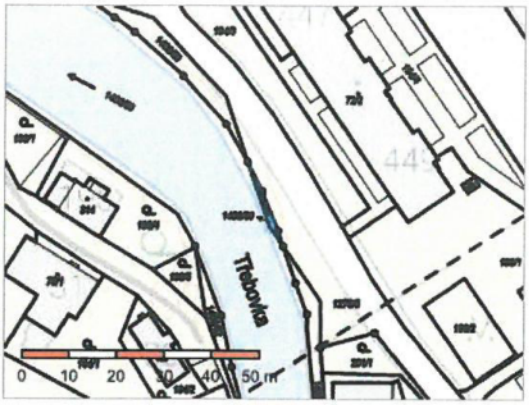

Vlastníci, jiní oprávnění

Vlastnické právo	Podíl
Česká republika	
Právo hospodařit s majetkem státu	Podíl
Povodí Labe, státní podnik, Víta Nejedlého 951/8, Slezské Předměstí, 50003 Hradec Králové	

Způsob ochrany nemovitosti

Nejsou evidovány žádné způsoby ochrany.

Seznam BPEJ

Parcela nemá evidované BPEJ.

Omezení vlastnického práva

Nejsou evidována žádná omezení.

Jiné zápisy

Nejsou evidovány žádné jiné zápisy.

Řízení, v rámci kterých byl k nemovitosti zapsán cenový údaj (celkem 0)

Nemovitost je v územním obvodu, kde státní správu katastru nemovitostí ČR vykonává Katastrální úřad pro Pardubický kraj, Katastrální pracoviště Ústí nad Orlicí

Zobrazené údaje mají informativní charakter. Platnost dat k 30.10.2024 08:00.

© 2004 - 2024 Český úřad zeměměřický a katastrální

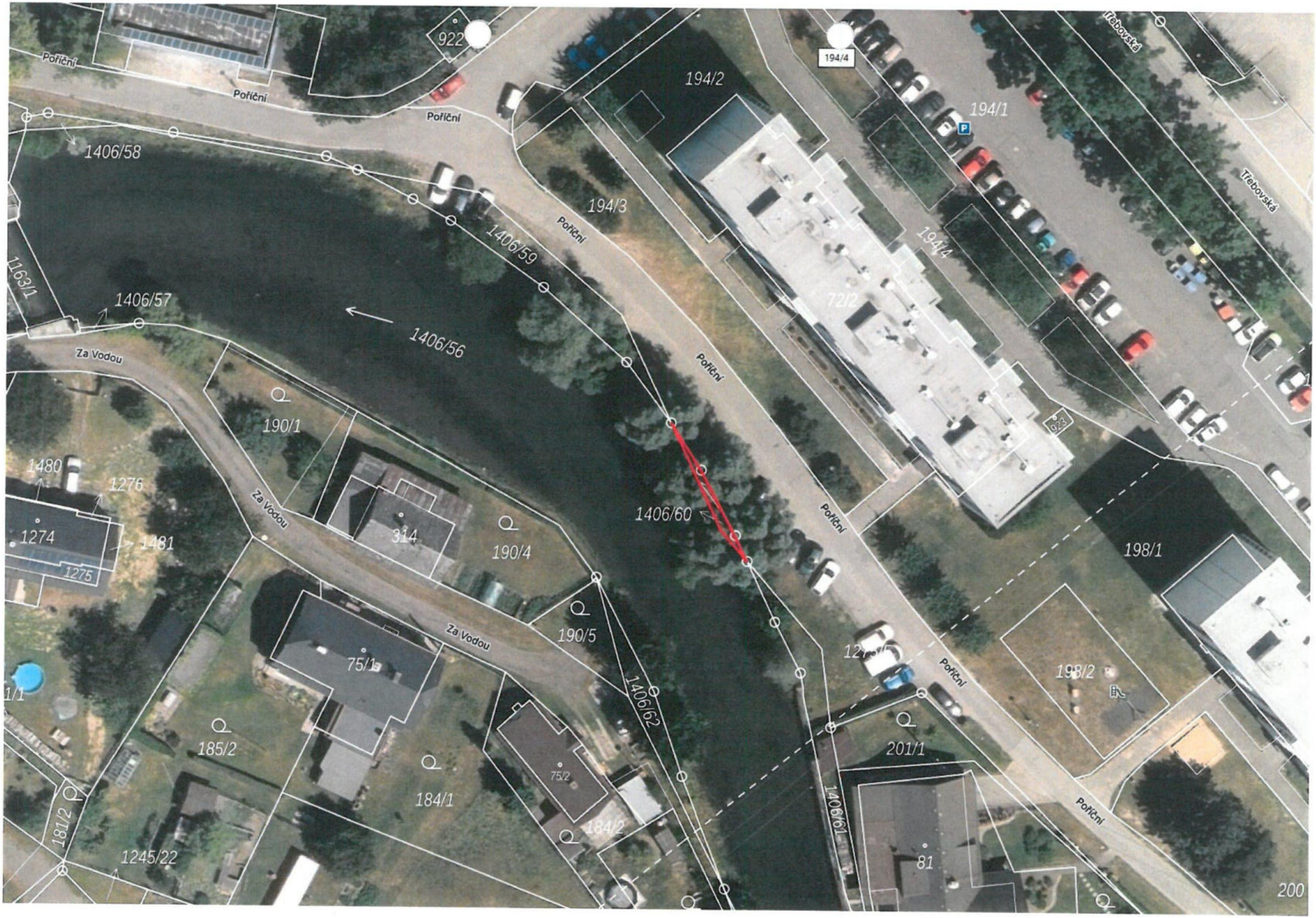
Poříční
Poříční
Poříční
922
194/4
194/2
194/1
Třebovská
Třebovská
1406/58
194/3
1406/59
Poříční
194/4
72/2
1163/1
1406/57
1406/56
Za Vodou
Poříční
190/1
1480
1276
1274
1481
1275
Za Vodou
314
190/4
1406/60
Poříční
198/1
Za Vodou
190/5
75/1
1406/62
Poříční
198/2
185/2
201/1
75/2
184/1
1406/61
Poříční
181/2
184/2
1245/22
81
200

Informace o pozemku

Parcelní číslo:	1406/61
Obec:	Ústí nad Orlicí [579891]
Katastrální území:	Hylváty [775339]
Číslo LV:	4048
Výměra [m^2]:	106
Typ parcely:	Parcela katastru nemovitostí
Mapový list:	DKM
Určení výměry:	Ze souřadnic v S-JTSK
Způsob využití:	jiná plocha
Druh pozemku:	ostatní plocha

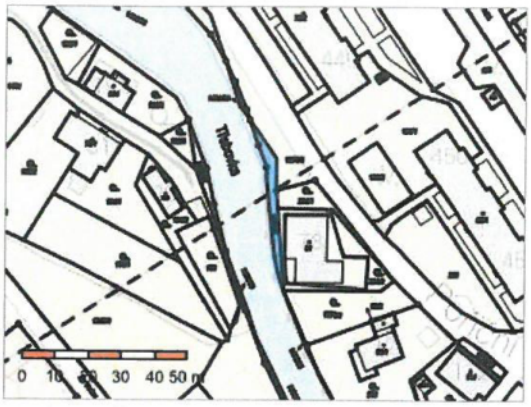

Vlastníci, jiní oprávnění

Vlastnické právo	Podíl
Česká republika	
Právo hospodařit s majetkem státu	**Podíl**
Povodí Labe, státní podnik, Víta Nejedlého 951/8, Slezské Předměstí, 50003 Hradec Králové	

Způsob ochrany nemovitosti

Nejsou evidovány žádné způsoby ochrany.

Seznam BPEJ

Parcela nemá evidované BPEJ.

Omezení vlastnického práva

Nejsou evidována žádná omezení.

Jiné zápisy

Typ
Změna číslování parcel

Řízení, v rámci kterých byl k nemovitosti zapsán cenový údaj (celkem 0)

Nemovitost je v územním obvodu, kde státní správu katastru nemovitostí ČR vykonává Katastrální úřad pro Pardubický kraj, Katastrální pracoviště Ústí nad Orlicí

Zobrazené údaje mají informativní charakter. Platnost dat k 30.10.2024 08:00.

© 2004 - 2024 Český úřad zeměměřický a katastrální


Poříční
Poříční
1406/58
194/1
194/3
1406/59
Poříční
194/4
1163/1
1406/57
72/2
1406/56
Za Vodou
190/2
190/1
Poříční
1480
1276
Za Vodou
1406/60
1274
314
190/4
1481
1406/56
198/1
1275
190/5
Za Vodou
75/1
Poříční
198/2
181/1
1406/62
185/2
201/1
75/2
184/1
1406/61
184/2
Poříční
181/2
81
1245/22
1245/23
188
201/2
185/1

Fotodokumentace

SDS
Autoservis

Technická dokumentace

Obsah

A. Průvodní zpráva

A.1. Identifikační údaje o plánované stavbě:

A.1.1. Údaje o stavbě

A.1.2. Údaje o investorovi

A.1.3. Údaje o zpracovateli dokumentace

A.2. Seznam vstupních podkladů

A.3. Údaje o území

A.4. Údaje o stavbě

B. Souhrnná technická zpráva

a) Celkový popis stavby

b) Zhodnocení stávajícího stavu

c) Napojení na dopravní a technickou infrastrukturu

d) Ochranná a bezpečnostní pásma

e) Vliv stavby na životní prostředí a ochrana zvláštních předpisů

C. Výkresová dokumentace

C.1 – Situace s vyznačením nánosů

C.2a – Příčné řezy korytem toku 1 - 5

C.2b – Příčné řezy korytem toku 6 - 10

D. Doklady

E. Soupis prací s výkazem výměr

A. Průvodní zpráva

A.1. Identifikační údaje o plánované stavbě:

A.1.1. Údaje o stavbě

Název stavby: Třebovka, Hylváty, odstranění nánosů z nadjezí , ř. km 2,735 – 2,900

Místo stavby: Ústí nad Orlicí místní část Hylváty, okr. Ústí nad Orlicí

A.1.2. Údaje o investorovi

Název:	Povodí Labe, státní podnik
Adresa sídla:	Hradec Králové, Slezské Předměstí, Víta Nejedlého 951/8, PSČ 500 03
Statutární orgán:	Ing. Marián Šebesta, generální ředitel,
Adresa závodu:	Povodí Labe, státní podnik závod Pardubice, Cihelna 135, 530 09 Pardubice,
Osoba oprávněná k podpisu:	Ing. Petr Michalovich, ředitel závodu
Zástupce pro věci technické:	Bude upřesněno v SOD
Telefon:	Bude upřesněno v SOD
IČ:	70890005
DIČ:	CZ70890005
Zápis v obchodním rejstříku:	Krajský soud v Hradci Králové oddíl A vložka 9473

A.1.3. Údaje o zpracovateli dokumentace

Jméno: Pavel Tichý, úsekový technik

A.2. Seznam vstupních podkladů

Základním vstupním podkladem pro realizaci zamýšleného záměru byl zápis z provedené prohlídky toku za účasti zástupců obce Hylváty, městského úřadu Ústí nad Orlicí - OOP a správce toku. Z prohlídky byl pořízen zápis, který je přílohou této dokumentace. Na základě závěrů pořízeného zápisu byla úsekovým technikem a zpracovatelem této dokumentace provedena rekognoskace terénu spolu se zaměřením objemů nánosů. Dalším vstupním podkladem pro zpracování dokumentace byl digitalizovaný mapový podklad z portálu ČUZK. Jako další podklad byly použity mapové rastry z portálu www.mapy.com.

A.3. Údaje o území

Řeka Třebovka pramení nad obcí Koclířov a se svojí délkou necelých 39 km protéká intravilány měst Česká Třebová a Ústí nad Orlicí. Třebovka se na okraji města Ústí nad Orlicí v ř. km 48,268 vlévá do Tiché Orlice a stává se tak jejím levostranným přítokem. Úsek plánované stavby se nachází v nadjezí vakového jezu s inventárním číslem 9051012542. Na základě provedené povodňové prohlídky, byla uvedena závada spočívající v naplavených nánosech v korytě toku. Akce se nachází na území vodního útvaru HSL_0740 – Třebovka od hráze nádrže Hvězda po ústí do toku Tichá Orlice. Lokalizací se akce dle tohoto záměru opravy nedotýká akcí obsažených v PDP. Lze předpokládat, že realizací akce dle tohoto záměru nedojde ke zhoršení dotčeného vodního útvaru, a že současně nebude znemožněno dosažení jeho dobrého stavu.

A.4. Údaje o stavbě

Na základě požadavku města Ústí nad Orlicí, bylo svoláno dne 17. 04. 2024 místní šetření za účasti vodoprávního úřadu, správce toku a zástupce města. Z provedené prohlídky toku, byl sepsán zápis a shledána závada na VT spočívající v naplavených nánosech v korytě. Nutnost odtěžení nánosů je vzhledem k umístění v intravilánu obce potřebná. V případě, že nebude nános odstraněn, bude docházet ke zhoršování stavu, a může tím vznikat větší riziko ohrožení přilehlých nemovitostí, škod na majetku a ohrožení lidských životů a zdraví. Cílem veřejné zakázky na stavební práce, je odtěžit naplavený nános z koryta vodního toku a zabezpečit tak plynulý odtok vody z intravilánu města Ústí nad Orlicí části Hylváty.

Stavba není tachymetricky zaměřena. Objem nánosů je na základě měření na místě stavby stanoven na 742,6 m3. Měření proběhlo technikem a zpracovatelem této dokumentace z plavidla, a to bodovým měřením (zápichy do nánosů na pevné dno) měrnou latí. Stavba se nachází na pozemku objednatele (Povodí Labe, státní podnik), a to na p. p. č. 1406/56 v k. ú. Hylváty (v KN vedeno jako koryto vodního toku přirozené nebo upravené).
V dokladové části záměru je obsažen laboratorní rozbor předmětného nánosu (kód 17 05 04).

B. Souhrnná technická zpráva

a) Celkový popis stavby

V dostatečném předstihu před zahájením prací bude přesný termín oznámen MěÚ Ústí nad Orlicí – OOP, vč. vodoprávního úřadu a dále zástupcům místní organizace ČRS. Z důvodu možného výskytu raka říčního je nutné, aby bezprostředně po spuštění jezu a pak následně druhý den, byla provedena kontrola zdrže jezu a v případě zjištěných raků říčních zajištěn jejich přenos. Cílovým místem přenosu by případně byl úseku bezprostředně nad místem těžby nánosů, případně 50 m pod jezem samotným. Krajskému úřadu bude po slovení předložena zpráva z provedeného transferu s výčtem druhů a počtem přenesených jedinců. Zhotovitel stavby zpracuje havarijní a povodňový plán stavby a zajistí schválení příslušnými orgány státní správy a dotčenými institucemi. Dále zhotovitel zajistí vytýčení inženýrských sítí, které budou

stavbou dotčeny a je povinen respektovat podmínky z nich vyplývající. V případě, že si vlastník dotčeného (přístupového) pozemku, sítě nebo komunikace vyžádá informaci o přesném započetí prací, zhotovitel tohoto vlastníka bude kontaktovat. Před najížděním mechanizace na staveniště bude provedena pasportizace přístupových pozemků, přilehlých nemovitostí a případného příslušenství pozemků, a to za účelem zdokumentování stavu před započetím prací. Zařízení staveniště bude umístěno na p. p. č. 1406/59 a 1406/61 v k. ú. Hylváty, a to pouze pro technické a hygienické zázemí pracovníků zhotovitele a pro parkování stavební techniky. Zařízení staveniště pro pracovníky zhotovitele obsahuje veškeré potřebné zázemí, jako např. chemické WC, dodávku pitné vody, elektrické energie, místnost pro pracovníky a TDS aj. Dále zde budou deponovány sanační prostředky vyplývající z havarijního a povodňového plánu a plánu BOZP. Při provádění prací nesmí být mechanizací narušeno kamenné opevnění koryta. V případě, že dojde k porušení tohoto opevnění informuje o tom neprodleně zhotovitel stavby telefonicky a zápisem do SD příslušného TDS.

Při provádění prací nesmí být koryto VT „přetěženo„ tzn., nesmí být narušeno stabilizované pevné dno koryta a obnaženy základové konstrukce zdí. Nánosy budou v rámci odtěžení nejdříve přemístěny k blízkosti sjezdů do koryta, a to za účelem vysáknutí, a až poté bude odvodněný nános přímo nakládán na nákladní automobily a určen k odvozu na řízenou skládku odpadu. Veškerý nános bude zlikvidován v souladu s platnou legislativou. Předpokládá se, že nános bude odvážen na skládku odpadu v Chocni vzdálené 19,6 km. Jako doklad o řádném uložení, bude zadavatelem požadován písemný doklad ze skládky s uvedením kódu a celkového množství. Odpadní vody realizací této stavby nevzniknou. Vzhledem k prostorovému umístění stavby a frekvenci osob v intravilánu je nutné celkové staveniště (vč. zařízení staveniště) označit a zabezpečit proti vstupu a případnému pádu a zranění cizích osob. Při stavebních pracích budou zhotovitelem a jeho zaměstnanci dodržovány předpisy BOZP. Předpokládá se realizace stavebních prací v době vhodných klimatických podmínek, avšak za dodržení podmínek stanovených úřadem. K záboru ZPF nedojde. Stavba nebude mít negativní vliv na životní prostředí. Realizací akce pouze dojde ke krátkodobému zvýšení hluku a vibrací, ev. prašnosti. Zhotovitelem bude minimalizováno riziko znečištění vody stavební mechanizací, a to zejména použitím ekologicky odbouratelnými oleji a mazivy.

b) Zhodnocení stávajícího stavu

Stávající kapacita koryta je kvůli naplaveným nánosům značně omezena. Je proto nutné nánosy odstranit a eliminovat tím riziko povodní vlivem nekapacitního koryta. Pokud nebude nános z koryta odstraněn, bude splaveninovým režimem dále narůstat celkový objem nánosů a výrazně se zvyšuje riziko vybřežování vody z koryta.

c) Napojení na dopravní a technickou infrastrukturu

Přístupy na staveniště se předpokládají po místních komunikacích p. p. č 1275/5 a 194/1 v k. ú Hylváty. Souhlas s přístupy přes pozemky v majetku města je předjednám v rámci DIO a další upřesnění si zhotovitel stavby vyjedná se zástupcem města Ústí nad Orlicí na základě použité mechanizace. Trvalé napojení stavby na komunikační sítě a dopravní infrastrukturu není předmětem tohoto záměru. Případné škody na přístupových komunikacích bude řešit na své náklady zhotovitel prací. Nepředpokládá se dočasné ani trvalé napojení na inženýrské sítě. Při provádění prací bude zhotovitelem prováděna každodenní kontrola komunikací, které budou

využívány ke stavbě, a to z hlediska případného úklidu od znečištění po použité mechanizaci (zejména při odvážení nánosů).

d) Ochranná a bezpečnostní pásma

Staveniště bude řádně zabezpečeno dle zásad BOZP a označeno tabulemi s nápisem: Pozor stavba! Stavba se nenachází na území CHKO, EVL ani přírodní památky. Práce prováděné v ochranných pásmech inž. sítí budou prováděny dle podmínek vydaných ve vyjádření příslušných správců.

e) Vliv stavby na životní prostředí a ochrana zvláštních předpisů

Uvedená stavba nebude mít negativní vliv na životní prostředí. Pouze krátkodobě bude okolí stavby zatíženo zvýšeným hlukem, vibracemi a prašností. Zhotovitelem bude minimalizováno riziko znečištění vody stavební mechanizací, a to zejména použitím ekologicky odbouratelnými oleji a mazivy. Přilehlé břehové porosty nebudou realizací akce nijak dotčeny. Zhotovitel bude těžení nánosů a jeho odvoz provádět tak, aby nebyly narušeny porosty v okolí prováděných prací. V případě, že dojde k drobnému poškození porostu, bude narušená větev (místo poškození) čistě zaříznuta a zatřena vhodnými ochrannými prostředky (např. SANATEX).

Po obdržení předběžné informace od místně příslušného OOP Krajského úřadu a městského úřadu Ústí nad Orlicí OOP, bude nutné dodržet následující podmínky:

- Z důvodu možného výskytu raka říčního je nutné, aby bezprostředně po spuštění jezu a pak následně druhý den, byla provedena kontrola zdrže jezu a v případě zjištěných raků říčních zajištěn jejich přenos. Cílovým místem přenosu by případně byl úseku bezprostředně nad místem těžby nánosů, případně 50 m pod jezem.
- Vzhledem k možnému výskytu raka říčního je možné odtěžovat sediment v období od 1.11 do 31.3, kdy je jeho aktivita v místě záměru málo pravděpodobná.
- V souladu se stanoviskem Krajského úřadu a projektovou dokumentací záměru je třeba, aby bezprostředně po spuštění jezu a pak následně druhý den, byla provedena kontrola odborně způsobilou osobou zdrže jezu a v případě zjištění výskytu raků říčních zajištěn jejich záchranný přenos. Spuštění jezu, kontrola a případný záchranný přenos je možný pouze tehdy, když neklesne teplota pod 0°C.
- Odborně způsobilá osoba bude provádět dozor v průběhu realizace a v případě zjištění výskytu zvláště chráněných druhu, bude bezodkladně informovat Krajský úřad Pardubického kraje.
- Krajskému úřadu musí být předložena zpráva z provedeného transferu s výčtem druhů a počtem přenesených jedinců.

<u>Samotné provádění prací se musí řídit vydanými a platnými podmínkami úřadů a této dokumentace.</u>

C. Výkresová dokumentace

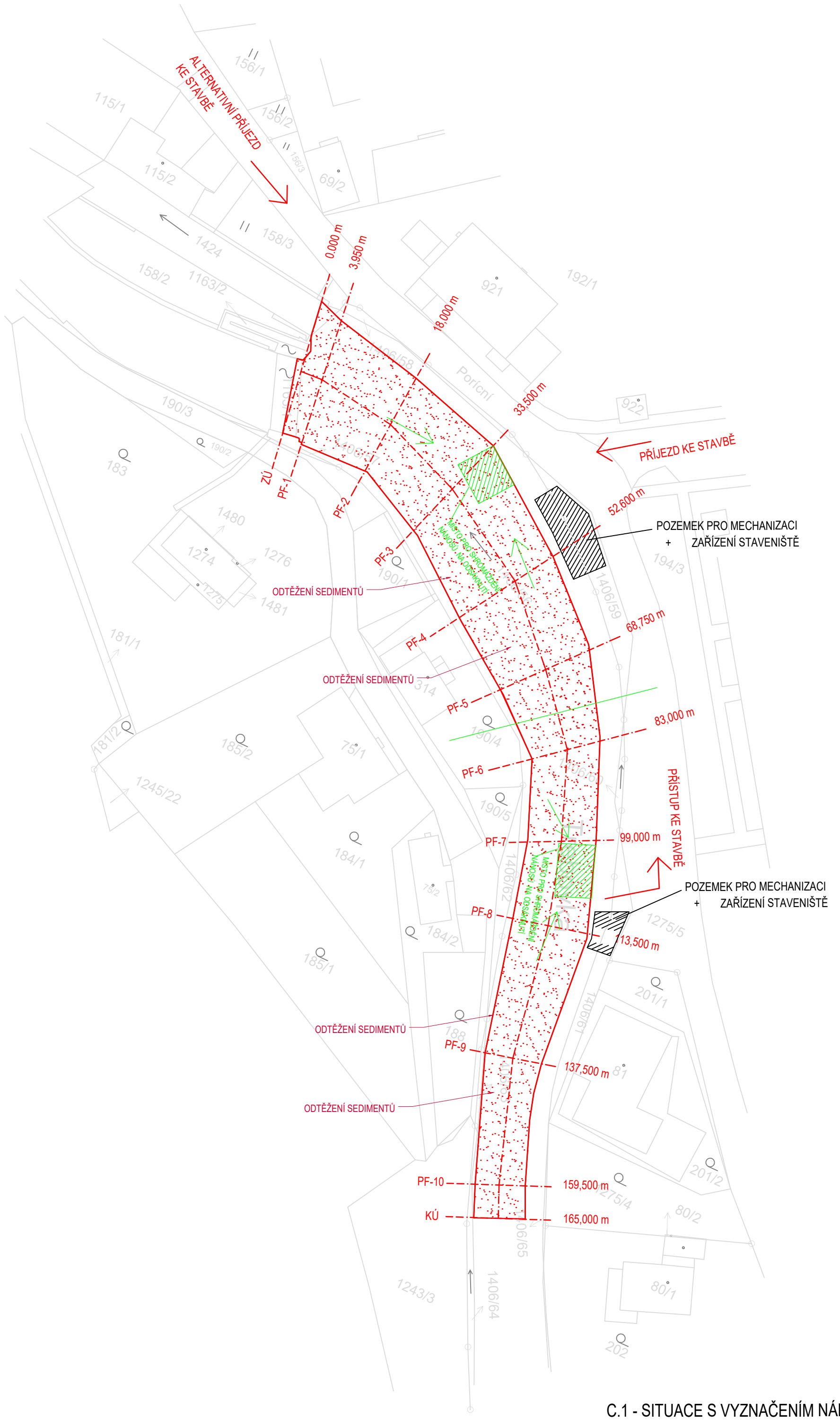

C.1 - SITUACE S VYZNAČENÍM NÁNOSŮ

ŘEZ ZU - 0.000 m

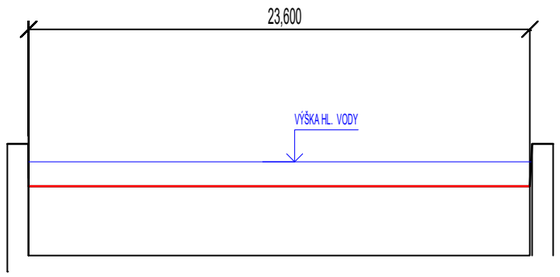

LEGENDA :

- LINIE TERÉNU
- LINIE DNA
- HLADINA

ŘEZ PF-1 - 3,950 m

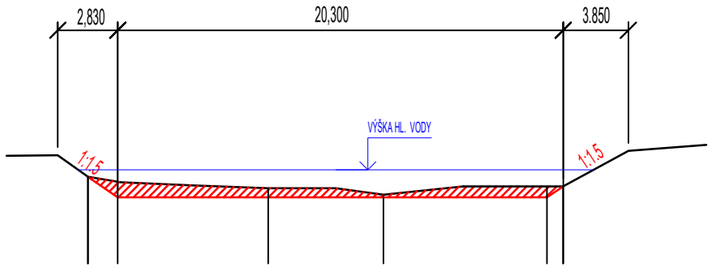

VÝŠKA NÁNOSU 0,710 0,430 0,130 0,520

ŘEZ PF-2 - 18,000 m

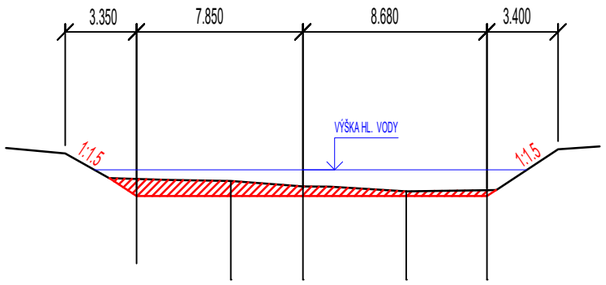

VÝŠKA NÁNOSU 0,800 0,710 0,440 0,220 0,280

ŘEZ PF-3 - 33,500 m

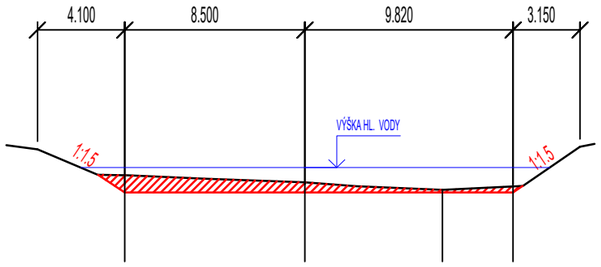

VÝŠKA NÁNOSU 0,750 0,470 0,120 0,280

ŘEZ PF-4 - 52,600 m

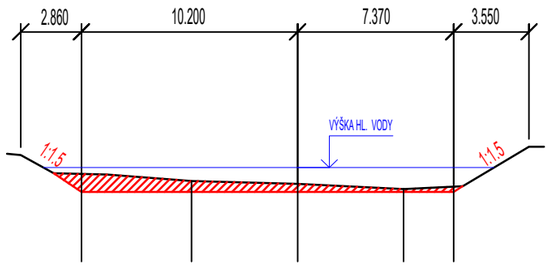

VÝŠKA NÁNOSU 0,800 0,380 0,380 0,140 0,250

ŘEZ PF-5 - 68,750 m

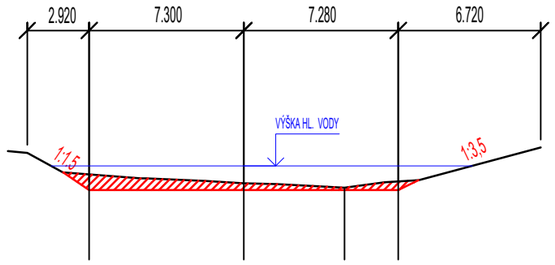

VÝŠKA NÁNOSU 0,740 0,280 0,110 0,380

LEGENDA:

- LINIE TERÉNU
- LINIE DNA
- HLADINA

C.2a - ŘEZY KORYTEM TOKU 1 - 5

ŘEZ PF-6 - 83,000 m

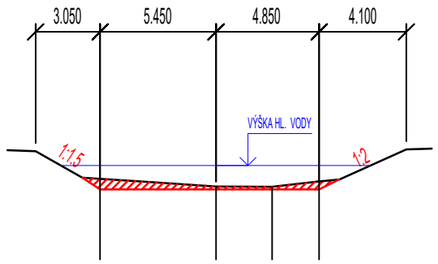

VÝŠKA NÁNOSU 0,500 0,140 0,130 0,370

ŘEZ PF-7 - 99,000 m

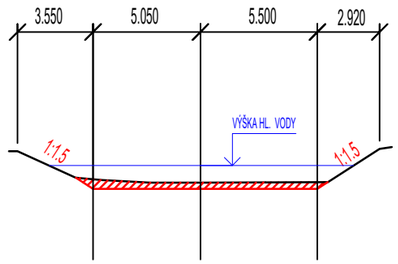

VÝŠKA NÁNOSU 0,450 0,300 0,300

ŘEZ PF-8 - 113,500 m

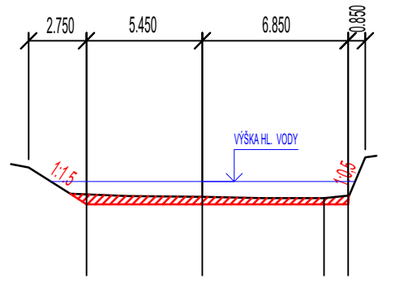

VÝŠKA NÁNOSU 0,470 0,300 0,300 0,420

LEGENDA:

- LINIE TERÉNU
- LINIE DNA
- HLADINA

ŘEZ PF-9 - 137,500 m

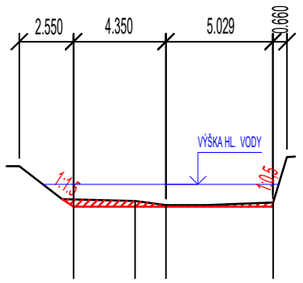

VÝŠKA NÁNOSU 0,330 0,260 0,070 0,190

ŘEZ PF-10 - 159,500 m

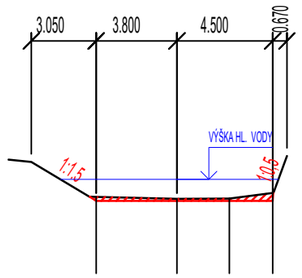

VÝŠKA NÁNOSU 0,200 0,100 0,110 0,370

LEGENDA:

- LINIE TERÉNU
- LINIE DNA
- HLADINA

C.2b - ŘEZY KORYTEM TOKU 6 - 10

D. Doklady

C.6 Vypouštění a napouštění jezové zdrže

Každé vypuštění jezové zdrže pro údržbu, opravy, případně TBD nebo z jiných důvodů, lze provést po písemném oznámení vodoprávnímu úřadu doloženém písemným souhlasem správce vodního toku a místní organizace ČRS Česká Třebová.

O této manipulaci se také **p ř e d e m** vyrozumí vlastník níže ležícího vodního díla.

Snížení hladiny vody v jezové zdrži je možno zrealizovat pouze povypuštěním vody z vaku.

Úplné vypuštění vody z jezové zdrže lze zrealizovat pouze úplným vypuštěním vakového uzávěru. Prázdnění jezové zdrže může být provedeno maximálním průtokem rovnajícímu se 1,5 násobku momentálního přítoku vody.
Pro zjištění přirozeného průtoku řekou Třebovkou bude využito údajů z měrného profilu v Hylvátech, který je vzdálen cca 700 m proti proudu, uveřejněných na webových stránkách Povodí Labe nebo zjištěných dotazem na VHD.

Při opětovném napouštění se zdrž plní maximálním průtokem rovnajícím se poloviční hodnotě přirozeného přítoku vody. Pokud však bude přítok vody do jezové zdrže menší než 0,316 m^3/s, napouští se jezová zdrž jen průtokem vody nad 0,158 m^3/s.

Pokud však přítok vody do jezové zdrže klesne pod hodnotu 0,158 m^3/s (MZP), nesmí být plnění zdrže uskutečněno.

Na spodní stavbě spuštěného vaku vytváří minimální zůstatkový průtok paprsek vody o síle 4 cm.

POLICIE ČESKÉ REPUBLIKY
Krajské ředitelství policie Pardubického kraje
Územní odbor Ústí nad Orlicí
Dopravní inspektorát
Tvardkova 1191, 562 27 Ústí nad Orlicí

Č. j. KRPE-85448-2/ČJ-2025-171106

Ústí nad Orlicí 16. září 2025
Počet stran: 2

Povodí Labe s. p.
Vraclavská 169
Vysoké Mýto

Ústí nad Orlicí - Výjezd z řečiště vodního toku Třebovka na MK, z důvodu odstranění nánosů z nadjezí - sdělení

Na Krajské ředitelství policie Pardubického kraje, Územní odbor Ústí nad Orlicí, Dopravní inspektorát byla dne 12.9.2025 doručena Vaše žádost o závazné stanovisko užívání a o vyjádření k přechodné úpravě provozu na místní komunikaci ul. Poříční v Ústí nad Orlicí - Hylvátech. Dopravní inspektorát Policie ČR Ústí nad Orlicí jako orgán státní správy ve věcech bezpečnosti a plynulosti silničního provozu na pozemních komunikacích ve smyslu ust. § 2 zákona č. 273/2008 Sb., o Policii České republiky, ve znění pozdějších předpisů, ve smyslu § 1 zákona č. 12/1997 Sb., o bezpečnosti a plynulosti silničního provozu, s odkazem na ust. § 124 odst. 1 odst. 11 písm. e) zákona č. 361/2000 Sb., o provozu na pozemních komunikacích a o změnách některých zákonů, v platném znění **předběžně a nezávazně**

S O U H L A S Í

s předloženým grafickým DIO na akci „Výjezd z řečiště vodního toku Třebovka na MK, z důvodu odstranění nánosů z nadjezí". **Není znám zhotovitel, přesný termín stavby**. Návrh stanovení přechodné úpravy projedná ve smyslu ust. § 77 odst. 3 výše uvedeného zákona č. 361/2000 Sb., se zdejší součástí Policie ČR silniční správní orgán.

Pokud bude znám zhotovitel a termín, pak před předáním stavby projedná v Ústí nad Orlicí DIO zhotovitel na jím svolaném jednání se správním orgánem a Policií ČR. Po tomto jednání bude možno konstatovat, zda stavba bude odpovídat obecným požadavkům na bezpečnost a plynulost provozu na pozemních komunikacích s ohledem na **nevhodný zimní termín vyjíždění z řečiště Třeb**ovky.

Zpracoval:
por. Jiří Kaplan DiS.

npor. Ing. Pavel Mikulecký
komisař, vedoucí DI
z r. por. Jiří Kaplan, DiS.
komisař, tel. 974580258

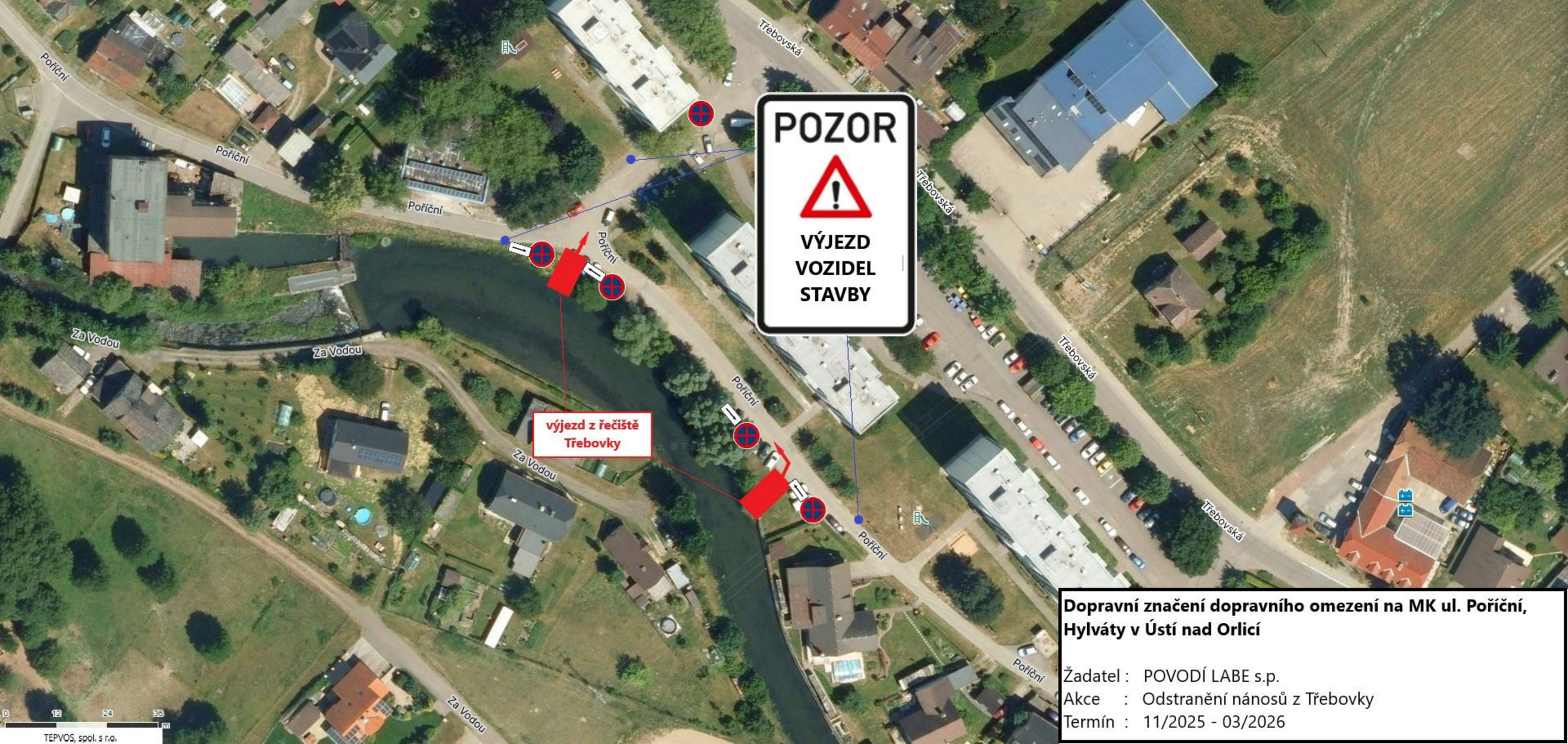

Dopravní značení dopravního omezení na MK ul. Poříční, Hylváty v Ústí nad Orlicí

Žadatel : POVODÍ LABE s.p.
Akce : Odstranění nánosů z Třebovky
Termín : 11/2025 - 03/2026

Doložka podle § 69a odst. 4 zákona č. 499/2004 Sb. a § 24 odst. 3 vyhlášky č. 259/2012 Sb. pro změnu datového formátu dokumentu v digitální podobě.

Dokument na vstupu byl podepsán a platnost elektronického podpisu (značky) byla ověřena.

Údaje o elektronickém podpisu: číslo certifikátu **016807C9**, vydavatel **PostSignum Qualified CA 4, Česká pošta, s.p.**, signatář **Jiří Kaplan, DiS., Krajské ředitelství policie Pardubického kraje se sídlem v Pardubicích.**
Údaje o časovém razítku: datum a čas **16.09.2025 11:50:35**, číslo časového razítka **0837B4**, vydavatel **SSSVD TSU0132 05/2025, Správa státních služeb vytvářejících důvěru.**

Jednoznačný identifikátor dokumentu:
TEPVELDHMR6RUP

Název souboru, nad kterým proběhla změna datového formátu:
Ústí nad Orlicí - Výjezd z řečiště vodního toku Třebovka na _sig.pdf

Původní datový formát: **.PDF**

Subjekt, který změnu formátu dokumentu provedl:
TEPVOS spol. s.r.o.

Datum vyhotovení ověřovací doložky: **16.09.2025**

Jméno a příjmení osoby, která změnu formátu dokumentu provedla:
Radim Petránek

ČESKÝ RYBÁŘSKÝ SVAZ

MÍSTNÍ ORGANIZACE 5078
560 02 Česká Třebová

V České Třebové dne 22.1.2025

Adresát:

Pavel Tichý
úsekový technik
Povodí Labe, státní podnik
středisko Vysoké Mýto
Vraclavská 169
GSM: 720 843 125
email: tichyp@pla.cz

Dobrý den,
k záměru stavby Třebovka, Hylváty, odstranění nánosů z nadjezí, ř. km 2,735 – 2,900 nemáme žádné připomínky, protože lze předpokládat, že po vypuštění nadjezí budou ryby přirozenou cestou migrovat. Za napuštěného nadjezí nelze vzhledem k hloubce a zabahnění odlov realizovat. Při předešlých odlovech ve vyšších partiích toku Třebovky nebyl zjištěn žádný druh, který by byl chráněn zákonem, proto lze toto předpokládat i v dotčeném úseku.

Radek Vaňous
hospodář ČRS MO z.s. Česká Třebová
tel: 731 131 847
rvanous@seznam.cz

Český rybářský svaz
místní organizace
ČESKÁ TŘEBOVÁ
IČ: 135 86 238

ustivp25v00tgz

Městský úřad Ústí nad Orlicí
odbor životního prostředí

Vaše č.j.:	PLa/2025/011978	Naše č.j.:	**MUUO/23861/2025/ŽP/kop**	Vyřizuje:	Mgr. Tomáš Kopecký
Ze dne:	19.03.2025	Číslo spisu:	11449/2025	Tel:	465514240
		Spis. značka:	11449/2025	E-mail:	kopecky@muuo.cz
		Poč. listů:	3	Datum:	24.07.2025
		Poč. příloh:	0	Místo:	Ústí nad Orlicí
		Poč. lis. př.:	0		

Dle rozdělovníku

Rozhodnutí

Městský úřad Ústí nad Orlicí jako místně a věcně příslušný orgán ochrany přírody podle ustanovení § 77 odst. 1) písm. l) zákona č. 114/1992 Sb., o ochraně přírody a krajiny v platném znění (dále jen zákon) a § 61 odst. 1 písm. c) zákona č. 128/2000 Sb. o obcích v platném znění v souladu s ustanovením § 4 odst. 2 a § 5 zákona, vydává žadateli, Povodí Labe, s.p., Víta Nejedlého 951/8, Slezské Předměstí, 500 03 Hradec Králové, Závod Pardubice, Cihelna 135, 530 09 Pardubice

1) souhlas

se zásahem do významného krajinného prvku nivy a toku řeky Třebovky říční kilometr 2,735 – 2,900, pozemek p. č. 1406/56 k. ú. Hylváty. Záměrem je odtěžení naplavených nánosů v korytě řeky Třebovky v nadjezí, které značně omezují kapacitu koryta a brání tak v plynulém odtoku vody z daného území. Cílem je snížit rizika povodňových událostí vlivem snížené průtočnosti koryta.

Městský úřad Ústí nad Orlicí jako místně a věcně příslušný orgán ochrany přírody podle ustanovení § 77 odst. 1) písm. l) zákona č. 114/1992 Sb., o ochraně přírody a krajiny v platném znění (dále jen zákon) a § 61 odst. 1 písm. c) zákona č. 128/2000 Sb. o obcích v platném znění v souladu s § 66 zákona stanovuje správní orgán žadateli Povodí Labe, s.p., Víta Nejedlého 951/8, Slezské Předměstí, 500 03 Hradec Králové, Závod Pardubice, Cihelna 135, 530 09 Pardubice

2) podmínky pro výkon činnosti

- **Vzhledem k možnému výskytu raka říčního je možné odtěžovat sediment v období od 1.11 do 31.3, kdy je jeho aktivita v místě záměru málo pravděpodobná.**
- **V souladu se stanoviskem Krajského úřadu a projektovou dokumentací záměru je třeba, aby bezprostředně po spuštění jezu a pak následně druhý den, byla provedena kontrola odborně způsobilo osobou zdrže jezu a v případě zjištění výskytu raků říčních zajištěn jejich záchranný přenos. Spuštění jezu, kontrola a případný záchranný přenos je možný pouze tehdy, když neklesne teplota pod 0°C.**
- **Odborně způsobilá osoba bude provádět dozor v průběhu realizace a v případě zjištění výskytu zvláště chráněných druhu, bude bezodkladně informovat Krajský úřad Pardubického kraje.**

Odůvodnění :

Městský úřad Ústí nad Orlicí obdržel dne 19.3.2025 podání Povodí Labe, s.p., Víta Nejedlého 951/8, Slezské Předměstí, 500 03 Hradec Králové, závod Pardubice, Cihelna 135, 530 09 Pardubice, žádost o stanovisko k zamýšlenému záměru dle § 4 odst. 2 zákona. Záměrem žadatele je odtěžení naplavených nánosů v korytě řeky Třebovky v nadjezí říční kilometr 2,735 – 2,900, pozemek p. č. 1406/56 k. ú. Hylváty., které značně omezují kapacitu koryta a brání tak v plynulém odtoku vody z daného území.

Cílem je snížit rizika povodňových událostí vlivem snížené průtočnosti koryta. Tyto důvody jsou relevantní k povolení zásahu do VKP, tedy řeky Třebovky.

Součástí podání žadatele je i sdělení Ing. Tomáše Sigla z oddělení ochrany přírody, odboru životního prostředí a zemědělství, Krajského úřadu Pardubického kraje ze dne 11.11.2024. Ing. Sigl provedl rešerši dostupných zdrojů ve vztahu k výskytu zvláště chráněných živočichů (dále ZCHD) v povodí řeky Třebovky, posoudil možnosti jejich výskytu v místě záměru a navrhl opatření k případnému záchrannému přenosu. Ing. Sigl sděluje, že při ichtyologických průzkumech v rámci zjišťovacích řízení EIA z let 2009-2013 nebyl zaznamenán v předmětném úseku výskyt ZCHD ryb. Vzhledem k stáří těchto dat, nařídil správní orgán v souladu s obecnou ochranou živočichů dle § 5 zákona dle § 77 zákona žadateli zajistit odborný dozor v průběhu realizace k zjištění možné přítomnosti ZCHD. V případě jejich zjištění nařídil povinnost neprodleně o této věci informovat Krajský úřad Pardubického kraje, který má kompetenci ze zákona posoudit míru zásahu do jejich přirozeného vývoje a případně udělit výjimku z podmínek ochrany dle § 50 zákona.

Ing. Sigl ve sdělení také konstatuje, že není možné v místě záměru vyloučit výskyt zvláště chráněného druhu v kategorii ohrožený raka říčního. Doporučil tedy, aby bezprostředně po spuštění jezu a pak následně druhý den, byla provedena kontrola odborně způsobilo osobou zdrže jezu a v případě zjištěných raků říčních zajištěn jejich záchranný přenos. Odborné stanovisko Ing. Sigla správní orgán vyhodnotil a uložil podmínky dle § 77 zákona ve vztahu k možnému výskytu raka říčního. Správní orgán tedy nařídil provádět udržovací práce v nadjezí spočívající v odtěžení naplavených nánosů v korytě řeky Třebovky jen v období jen 1.11. do 31.3. V tomto období je výskyt raka říčního v místě záměru těžby sedimentů málo pravděpodobný. K tomuto závěru došel správní orgán proto, že z dostupné odborné literatury (Štambergová, M., Svobodová, J. & Kozubíková, E. (2009): Raci v České republice. - 1. vydání. Agentura ochrany přírody a krajiny ČR. Praha. - 255 s.) vyplývá, že raci při poklesu vody pod 6 °C vyhledávají vhodné úkryty pro přezimování zpravidla v norách, pod kameny a kořeny břehů toků, proto je jejich výskyt v místě hlubokého bahnitého sedimentu málo pravděpodobný. Minimální teplota vody v řece Třebovce se od listopadu do března pohybuje pod 6 °C, průměrné od prosince do března v rozmezí 4,2 – 6,7 °C. Upozorňujeme, že je při záchranném přenosu třeba brát v úvahu možný přenos nemocí raků viz (Kozák P., Buřič M., Kouba A. & Policar T. (2008): Metodika chovu raka říčního. JCU, V.Ú. rybářský a hydrobiologický ve Vodňanech, Odd. akvakultury a hydrobiologie. Vodňany. 36 p.) a postupovat podle metodiky (Štambergová & all. 2009). Správní orgán také omezil vypouštění nadjezí a záchranný přenos na dny, kdy neklesne teplota pod 0 °C, aby nedocházelo k umrznutí přenášených raků. V souladu s projektovou dokumentací bude Krajskému úřadu po slovení předložena zpráva z provedeného přenosu s výčtem druhů a počtem přenesených jedinců. Udržovací práce, zejména vypouštění nadjezí bude dozorovat odborně způsobilá osoba. Bude-li v průběhu realizace zjištěn výskytu zvláště chráněných druhu, bude investor bezodkladně informovat Krajský úřad Pardubického kraje.

Poučení:

Proti tomuto rozhodnutí je možno na základě § 81 odst. 1 správního řádu podat odvolání a to v souladu s § 83 odst. 1 správního řádu do patnácti dnů od jeho doručení ke Krajskému úřadu Pardubického kraje. Odvolání se podává na adrese Městský úřad Ústí nad Orlicí, Sychrova 16, 562 24 Ústí nad Orlicí. Odvolání musí mít náležitosti uvedené v § 37 odst. 2 správního řádu a musí obsahovat údaje o tom, proti kterému rozhodnutí směřuje, v jakém rozsahu ho napadá a v čem je spatřován rozpor s právními předpisy nebo nesprávnost rozhodnutí. Odvoláním lze napadnout výrokovou část rozhodnutí, jednotlivý výrok nebo jeho část. Odvolání jen proti odůvodnění rozhodnutí je nepřípustné. Odvolání se podává s potřebným počtem stejnopisů tak, aby jeden stejnopis zůstal správnímu orgánu a aby každý účastník dostal jeden stejnopis.

ustivp25v00tgz

Účastníci, kterým bude rozhodnutí doručováno dle § 19 odst. 1 správního řádu prostřednictvím veřejné datové sítě do jeho datové schránky, začíná lhůta k podání odvolání běžet následující den po doručení tohoto dokumentu do jeho datové schránky. Za doručení se dle § 17 odst. 3 zákona č. 300/2008 Sb., o elektronických úkonech a autorizované konverzi dokumentů v platném znění považuje okamžik, kdy se účastník do datové schránky přihlásí. Nepřihlásí-li se do datové schránky do 10 dnů ode dne, kdy byl dokument do jeho datové schránky dodán, považuje se dokument za doručený poslední den této lhůty (§ 17 odst. 4 citovaného zákona).

Účastníkům, kterým bude dle § 19 odst. 2 správního řádu doručováno prostřednictvím provozovatele poštovních služeb, se lhůta počítá s ohledem na § 40 odst. 1 písm. a) a c) správního řádu. Lhůta k podání odvolání začíná běžet následující den po doručení rozhodnutí. Připadne-li konec lhůty na sobotu, neděli nebo svátek je posledním dnem lhůty nejbližší příští pracovní den. Nebude-li možné rozhodnutí doručit, bude zásilka uložena u provozovatele poštovních služeb. Jestliže si adresát uloženou písemnost nevyzvedne ve lhůtě do 10 dnů ode dne, kdy byla k vyzvednutí připravena, považuje se dle § 24 odst. 1 správního řádu za doručenou poslední den této lhůty.

Za správnost vyhotovení:
Mgr. Tomáš Kopecký v.r.
vedoucí odboru
oprávněná úřední osoba

Digitálně podepsal Mgr. Tomáš Kopecký
Datum: 24.07.2025 14:09:25 +02:00

Rozdělovník:

1) **Michal Kubík DiS., Povodí Labe, s.p., Víta Nejedlého 951/8, Slezské Předměstí, 500 03 Hradec Králové, Závod Pardubice, Cihelna 135, 530 09 Pardubice.**
2) **Na vědomí: Božena Kubešová, vodoprávní úřad, Městský úřad v Ústí nad Orlicí, Sychrova 16, 562 24 Ústí nad Orlicí.**

Žadatel:	Investor:
Povodí Labe, státní podnik Kunětická 135 Pardubice	žadatel je totožný s investorem

Vyjádření o existenci sítě společnosti Vodovody a kanalizace Jablonné nad Orlicí, a.s.

Číslo jednací: UO/JD/24/2585

Název akce:	**Hylváty - odtěžení nánosů z nadjezí**
Zájmové území:	**Hylváty 1406/56 poz. (Ústí nad Orlicí)**
Datum vydání vyjádření:	**29.10.2024**
Platnost tohoto vyjádření:	**1 rok**
Vyřizuje:	**Jiří Dušek, DiS.**
Telefon:	**+420 463 030 270, +420 608 717 654**

Žadatel svou žádostí označil zájmové území a stanovil důvod pro vydání vyjádření. Na základě této žádosti a zájmového území určeného žadatelem vydává společnost Vodovody a kanalizace Jablonné nad Orlicí, a. s. následující vyjádření:

nedojde ke střetu

se sítí společnosti Vodovody a kanalizace Jablonné nad Orlicí, a. s., jejíž existence a poloha je zakreslena v přiloženém výřezu (výřezech) z geografického informačního systému a případně je upřesněna v textu tohoto vyjádření. Žadatel je srozuměn s tím, že podzemní vedení vodovodu, kanalizace a elektrické kabelové vedení používá právní ochranu dle zákona 274/2001 Sb. ve znění pozdějších předpisů a dojde-li ke střetu s tímto podzemním vedením, je žadatel povinen projednat podmínky ochrany se zaměstnancem společnosti Vodovody a kanalizace Jablonné nad Orlicí, a. s. pověřeného správou podzemní sítě.

Stavebník, nebo jím pověřená třetí osoba, je povinen obrátit se na zaměstnance pověřeného správou podzemní sítě (dále ZSPS) společnosti Vodovody a kanalizace Jablonné nad Orlicí, a. s. a to ve všech případech, ve kterých zjistil, že jeho záměrem dojde ke střetu s podzemním vedením sítě vodovodu, kanalizace a elektrického kabelového vedení (dále PVS) nebo zasahuje do ochranného pásma PVS.

Pro výše označené zájmové území je ZSPS - Jiří Dušek, DiS., tel. +420 463 030 270.

Obecné podmínky ochrany podzemního vedení vodovodu, kanalizace a elektrického kabelového vedení společnosti Vodovody a kanalizace Jablonné nad Orlicí, a. s.

1. Sítě vodovodu, kanalizace a elektrického kabelového vedení společnosti Vodovody a kanalizace Jablonné nad Orlicí, a. s. jsou součástí veřejného vodovodu nebo kanalizace, jsou zajišťovány ve veřejném zájmu a jsou chráněny právními předpisy. Ochranné pásmo podzemního vedení vodovodu a kanalizace je vymezeno vodorovnou vzdáleností od vnějšího líce stěny potrubí nebo kanalizační stoky 1,5 m na každou stranu u vodovodních řadů a kanalizačních stok průměru 500 mm a menších a 2,5 m na každou stranu u vodovodních řadů a kanalizačních stok nad průměr 500 mm. Ochranné pásmo podzemního elektrického kabelového vedení je 1,5 m po stranách krajního vedení.
2. Při činnostech v blízkosti PVS je stavebník, nebo jím pověřená třetí osoba, povinen respektovat ochranná pásma podzemního vedení tak, aby nedošlo poškození nebo zamezení přístupu k vedení.
3. Stavebník, nebo jím pověřená třetí osoba, není oprávněn umísťovat v ochranném pásmu PVS jiné inženýrské sítě nebo provádět zemní práce bez souhlasu společnosti Vodovody a kanalizace Jablonné nad Orlicí, a. s. Pokud stavebník, nebo jím pověřená třetí osoba, nedodrží podmínky k umístění jiné inženýrské sítě nebo provádění zemních prací v ochranném pásmu PVS stanovené tímto vyjádřením, popř. následných písemných dohod jej upravující, dopouští se přestupku podle § 32 a násl.

zák.č. 274/2001 Sb. o vodovodech a kanalizacích pro veřejnou potřebu a místně příslušný vodoprávní úřad ve správním řízení mu může uložit pokutu.
4. Pokud dochází k podélnému umístění jiné inženýrské sítě v ochranném pásmu PVS, je povinností stavebníka, nebo jím pověřené třetí osoby, bezplatně předat e-mailem na adresu pouzar@vak.cz v elektronické podobě ve formátu DGN geodetické zaměření skutečného provedení stavby (uložené sítě) nejpozději do 2 měsíců po ukončení stavby.
5. Za stavební činnosti se pro účely tohoto vyjádření považují i bezvýkopové technologie (zejména řízené a neřízené protlaky) prováděné v ochranném pásmu PVS.
6. Vlastníkem vodovodní a kanalizační přípojky je vlastník pozemku nebo stavby připojené na vodovod nebo kanalizaci pro veřejnou potřebu, neprokáže-li se opak. Vlastníkem přípojky může být i osoba, která na svoje náklady přípojku zřídila. Informaci o vedení přípojky poskytne vlastník přípojky.
7. Stavebník, nebo jím pověřená třetí osoba, není oprávněn manipulovat s kryty (poklopy) podzemních šachet a vstupovat bez souhlasu společnosti Vodovody a kanalizace Jablonné nad Orlicí, a. s. do těchto prostor.
8. Stavebník, nebo jím pověřená třetí osoba, na trase PVS (včetně ochranného pásma) nesmí měnit niveletu terénu a vysazovat trvalé porosty, budovat drobné stavby, pevné podezdívky oplocení apod..
9. Stavebník, nebo jím pověřená třetí osoba, je povinen každé zjištěné nebo způsobené poškození a případně odcizení PVS (vč. signalizačního vodiče, výstražné fólie atd.) neprodleně oznámit poruchové službě společnosti Vodovody a kanalizace Jablonné nad Orlicí, a. s. na pohotovostní telefonní číslo +420 465 642 618.

Podmínky pro spolupráci stavebníka při přípravě stavby

1. Pokud by činností stavebníka, nebo jím pověřené třetí osoby, k níž je potřeba povolení správního orgánu podle zvláštního předpisu, mohlo dojít k ohrožení nebo omezení PVS, je stavebník, nebo jím pověřená třetí osoba, povinen kontaktovat ZSPS a předložit zakreslení PVS do příslušné dokumentace stavby (projektové, realizační, atd.).
2. Pokud by činností stavebníka, nebo jím pověřené třetí osoby, k níž není potřeba povolení správního orgánu podle zvláštního předpisu mohlo dojít k ohrožení nebo omezení PVS, je stavebník, nebo jím pověřená třetí osoba, povinen kontaktovat ZSPS a předložit zakreslení PVS do zjednodušené dokumentace (katastrální mapa, plánek), ze které bude zřejmá míra dotčení PVS.
3. Pokud by budované stavby (zejména podzemní sítě) svými ochrannými pásmy zasahovaly do prostoru stávajících tras PVS, či do jejich ochranných pásem, je stavebník, nebo jím pověřená třetí osoba, povinen realizovat taková opatření, aby mohla být prováděna údržba a opravy PVS.
4. Pokud stavebník, nebo jím pověřená třetí osoba, připravuje stavby technické infrastruktury (vodovod, kanalizace), které se propojí se stávajícími sítěmi společnosti Vodovody a kanalizace Jablonné nad Orlicí, a. s. je povinen dodržet při jejich přípravě platné Technické standardy vodohospodářských staveb vydané společností Vodovody a kanalizace Jablonné nad Orlicí, a. s. Tyto standardy jsou volně ke stažení na internetových stránkách „http://www.vak.cz/“.
5. Toto vyjádření nenahrazuje požárně bezpečnostní řešení stavby, které může pro jednotlivé druhy staveb zpracovávat pouze oprávněná osoba podle autorizačního zákona. Požárně bezpečnostní řešení je oborově (profesně) vydělenou částí projektové dokumentace stavby předkládané ke stavebnímu řízení.
6. K předložené příslušné dokumentaci stavby (projektové, realizační, zjednodušené, atd.) bude vydáno samostatné vyjádření.

Podmínky pro přeložení PVS

1. V případě nutnosti přeložení PVS nese stavebník, který vyvolal překládku PVS, veškeré náklady spojené s touto přeložkou.
2. Stavebník, nebo jím pověřená třetí osoba, je povinen bez zbytečného odkladu kontaktovat ZSPS za účelem projednání podmínek přeložky poté, kdy zjistí potřebu přeložení PVS, nejpozději však před počátkem zpracování projektu stavby, která nutnost přeložení PVS vyvolala.

Podmínky pro provádění stavebních prací v blízkosti PVS

Při provádění stavebních nebo jiných prací je stavebník nebo jím pověřená třetí osoba, povinen učinit nezbytná opatření, aby nedošlo k ohrožení nebo poškození podzemního vedení vodovodu, kanalizace a elektrického kabelového vedení, a je srozuměn s tím, že:

1. Před začátkem zemních prací zajistí vytyčení trasy PVS v terénu. S vyznačenou trasou PVS seznámí pracovníky, kteří budou stavební práce provádět. Pokud stavebník, nebo jím pověřená třetí osoba, nesplní povinnost vytyčení trasy PVS v terénu před začátkem zemních prací, může mu být uložena pokuta za přestupek vodoprávním úřadem.
2. Prokazatelně upozorní pracovníky, kteří budou provádět zemní práce na staveništi, aby v případě potřeby zjistili hloubkové uložení PVS příčnými sondami. Upozorní je také na možnou odchylku +/- 30 cm mezi skutečným uložením PVS a

polohovými údaji ve výkresové dokumentaci. Dále je upozorní, aby ve vzdálenosti min. 1,5 m na každou stranu od vnějšího líce stěny potrubí u vodovodních řadů a kanalizačních stok a min. 1,5 m po stranách krajního vedení u elektrického kabelového vedení nepoužívali žádných mechanizačních prostředků nebo nevhodného nářadí a aby při provádění prací v těchto místech dbali zvýšené opatrnosti.

3. Při zjištění zásadního rozporu mezi údaji v projektové dokumentaci a skutečností zastaví práce a věc oznámí ZSPS. V prováděných pracích je oprávněn pokračovat až po projednání a schválení dalšího postupu stanoveného ZSPS.
4. Při provádění zemních prací v blízkosti PVS postupuje tak, aby nedošlo ke změně hloubky uložení nebo prostorového uspořádání podzemní sítě. Odkryté potrubí je povinen zabezpečit proti poškození, odcizení a prověšení.
5. Dojde-li při provádění zemních prací k odkrytí PVS, je povinen vyzvat ZSPS ke kontrole vedení před zakrytím. Až po následné kontrole je oprávněn provést zához.
6. Není oprávněn trasy PVS zabetonovat nebo k nim jiným způsobem znemožnit přístup.
7. Pokud stavebník, nebo jím pověřená třetí osoba, provádí stavby technické infrastruktury (vodovod, kanalizace), které se propojí se stávajícími sítěmi společnosti Vodovody a kanalizace Jablonné nad Orlicí, a. s. je povinen dodržet při jejich stavbě platné Technické standardy vodohospodářských staveb vydané společností Vodovody a kanalizace Jablonné nad Orlicí, a. s. Tyto standardy jsou volně ke stažení na internetových stránkách „http://www.vak.cz/“.

Toto vyjádření není souhlasem se stavbou, případně prováděním zemních prací a jiné obdobné činnosti prováděné v blízkosti PVS (zejména v ochranném pásmu) společnosti Vodovody a kanalizace Jablonné nad Orlicí, a. s. Toto vyjádření označuje výskyt PVS v zájmovém území a stanovuje základní podmínky pro ochranu PVS.

Společnost Vodovody a kanalizace Jablonné nad Orlicí, a. s. prohlašuje, že žadateli byly pro jím určené a vyhrazené zájmové území poskytnuty veškeré dostupné informace o podzemním vedení sítě.

V případě požadavku na vytyčení podzemního vedení kontaktujte provoz dispečinku společnosti Vodovody a kanalizace Jablonné nad Orlicí, a. s. (telefon +420 463 030 267, +420 721 861 837) a to nejméně 7 dní před požadovaným vytyčením. Při objednávání uveďte v objednávce číslo tohoto vyjádření. O provedeném vytyčení bude sepsán protokol.

Žadatel se převzetím tohoto vyjádření zavazuje, že poskytnuté informace a data použije pouze k účelu, pro který mu byly poskytnuty, že je nebude neoprávněně rozmnožovat, rozšiřovat, půjčovat či jinak využívat bez souhlasu poskytovatele a je si vědom své odpovědnosti vyplývající z obecně závazných právních předpisů při porušení těchto povinností.

Vyjádření pozbývá platnosti:
- Uplynutím vyznačené doby platnosti vyjádření
- Změnou rozsahu zájmového území
- Změnou důvodu k vyjádření uvedeného v žádosti

Toto vyjádření souvisí s:

Jiří Dušek, DiS.
Vedoucí provozu Ústí nad Orlicí
Vodovody a kanalizace Jablonné nad Orlicí, a.s.,

Třebovská
Poříční
Sluneční
Za vodou
1:2 258
0 20 40 60 80 100 m

Legenda

Vodovod - geodeticky zaměřený

Vodovod - zákres z dokumentace

Vodovod - orientační zákres

Naznačení vodovodní přípojky

Jednotná kanalizace - geodeticky zaměřena

Jednotná kanalizace - zákres z dokumentace

Jednotná kanalizace - orientační zákres

Naznačení jednotné kanalizační přípojky

Splašková kanalizace - geodeticky zaměřena

Splašková kanalizace - zákres z dokumentace

Splašková kanalizace - orientační zákres

Naznačení splaškové kanalizační přípojky

Dešťová kanalizace - geodeticky zaměřená

Dešťová kanalizace - zákres z dokumentace

Dešťová kanalizace - orientační zákres

Naznačení dešťové kanalizační přípojky

Elekrický kabel - geodeticky zaměřený

Elektrický kabel - zákres z dokumentace

Elektrický kabel - orientační zákres

OP I. stupně

OP II. stupně

Zóna 1 OP II. stupně

Zóna 2 OP II. stupně

Zóna 3 OP II. stupně

Zóna 3/1 OP II. stupně

Povodí Labe, státní podnik

NAŠE ZNAČKA
0102234297

VYŘÍZENO DNE
29.10.2024

Sdělení o existenci energetického zařízení, telekomunikačního zařízení nebo zařízení technické infrastruktury v majetku společnosti ČEZ Distribuce, a. s., pro akci:

Hylváty - odtěžení nánosů z nadjezí

Vážený zákazníku,

Na základě Vaší žádosti 0102234297 ze dne 29.10.2024 Vám zasíláme sdělení o existenci energetického zařízení, telekomunikačního zařízení nebo zařízení technické infrastruktury v majetku společnosti ČEZ Distribuce, a. s., ve Vámi vymezeném zájmovém území.

Dovolujeme si Vás upozornit, že **sdělení nenahrazuje** vyjádření provozovatele distribuční soustavy k projektové dokumentaci pro řízení pro povolení stavby, k připojení nového odběru, zdroje elektrické energie nebo k navýšení rezervovaného příkonu a výkonu a s výjimkou havárií ani souhlas s činností v ochranném pásmu.
Toto sdělení je platné do 29.04.2025 a je jedním z podkladů pro zpracování projektové dokumentace, pokud je taková dokumentace zpracovávána.

V majetku ČEZ Distribuce, a. s., se na Vámi uvedeném zájmovém území nachází nebo ochranným pásmem zasahuje energetické zařízení typu:

	síť NN	síť VN	síť VVN
Podzemní síť	střet	střet	
Nadzemní síť	střet	střet	

Stanice	střet

V majetku ČEZ Distribuce, a. s., se na Vámi uvedeném zájmovém území nachází nebo ochranným pásmem zasahuje telekomunikační zařízení typu:

	telekomunikační zařízení
Podzemní síť	
Nadzemní síť	

Zařízení technické infrastruktury zahrnuje zejména vodovodní, kanalizační a plynové přípojky pro objekty ČEZ Distribuce a. s., a dále pak další podzemní a nadzemní zařízení sloužící pro provoz distribuční sítě. V majetku ČEZ Distribuce, a. s., se na Vámi uvedeném zájmovém území nachází nebo ochranným pásmem zasahuje zařízení technické infrastruktury:

	zařízení technické infrastruktury
Nadzemní nebo podzemní	

Energetické zařízení (mimo nadzemních sítí NN), telekomunikační zařízení a zařízení technické infrastruktury je chráněno ochranným pásmem podle § 46 zákona č. 458/2000 Sb., o podmínkách podnikání a o výkonu státní správy v energetických odvětvích a o změně některých zákonů (energetický zákon), ve znění pozdějších předpisů. Přibližný průběh tras energetických zařízení, telekomunikačního zařízení (v trase kabelového vedení může být uloženo několik kabelů energetických i komunikačních) a tras zařízení technické infrastruktury zasíláme v příloze tohoto dopisu.

V případě existence **podzemních** energetických zařízení, telekomunikačních zařízení nebo zařízení technické infrastruktury je povinností stavebníka alespoň 14 dní před započetím zemních prací požádat přes Distribuční portál na www.cezdistribuce.cz/dip nebo online formulář na www.cezdistribuce.cz/vytyceni-zarizeni o tzv. **vytyčení trasy podzemního zařízení**, telekomunikačního zařízení nebo zařízení technické infrastruktury. O vytyčení lze požádat pouze na základě vydaného sdělení o existenci energetického zařízení, telekomunikačního zařízení nebo zařízení technické infrastruktury, a to (mimo havárií) nejpozději 30 dní před koncem jeho platnosti.
Dojde-li k obnažení podzemního vedení nebo k poškození energetického zařízení, telekomunikačního zařízení nebo zařízení související s telekomunikačním zařízením nebo zařízení technické infrastruktury ve vlastnictví ČEZ Distribuce, a. s., nahlaste nám prosím tuto skutečnost bezodkladně jako poruchu na bezplatnou linku 800 850 860.

Pokud uvažovaná **akce nebo činnost zasáhne do ochranného pásma** nadzemních vedení, trafostanic nebo telekomunikačních vedení, popř. bude po vytyčení zjištěno, že zasahuje do ochranného pásma podzemních energetických zařízení nebo telekomunikačního zařízení, je nutné požádat společnost ČEZ Distribuce, a. s., o souhlas s činností v ochranném pásmu. Jestliže uvažovaná akce vyvolá potřebu dílčí změny trasy vedení nebo přemístění některých prvků energetického zařízení nebo telekomunikačního zařízení včetně souvisejícího zařízení, je nutné včas společnost ČEZ Distribuce, a. s., požádat o přeložku zařízení podle § 47 energetického zákona.

Zároveň Vás upozorňujeme, že v zájmovém území se může nacházet taktéž energetické zařízení, telekomunikační zařízení nebo zařízení technické infrastruktury, které není v majetku společnosti ČEZ Distribuce, a. s.

V souvislosti s výše uvedeným si Vás dovolujeme upozornit, že uvedené sdělení včetně jeho příloh obsahuje skutečnosti tvořící obchodní tajemství společnosti ČEZ Distribuce, a. s. Poskytnuté informace jsou dále také důvěrnými informacemi a obchodně citlivými informacemi společnosti ČEZ Distribuce, a. s. Z výše uvedených důvodů si Vás proto společnost ČEZ Distribuce, a. s., dovoluje upozornit, že s poskytnutými informacemi je potřeba nakládat dle platných právních předpisů, v opačném případě se vystavujete postihu ve smyslu platné právní úpravy. V této souvislosti si Vás dále dovolujeme upozornit, že požadované informace nesmí být předány, sděleny, využity, zpřístupněny, či jiným způsobem postoupeny na jakoukoli třetí osobu bez předchozího prokazatelného souhlasu společnosti ČEZ Distribuce, a. s. Informace o existenci energetického zařízení, telekomunikačního zařízení a zařízení technické infrastruktury mohou být využity pouze pro účel, pro který byly vyžádány.

S pozdravem

ČEZ Distribuce, a. s.
Děčín, Děčín IV-Podmokly
Teplická 874/8
PSČ 405 02
IČ: 24729035

Přílohy

1. Situační výkres zájmového území
2. Podmínky pro provádění činností v ochranných pásmech energetických zařízení

Platí pouze se sdělením číslo 0102234297.

Zakreslené polohy zařízení v příloze jsou pouze informativní.

Situační výkres zájmového území (klad mapových listů)

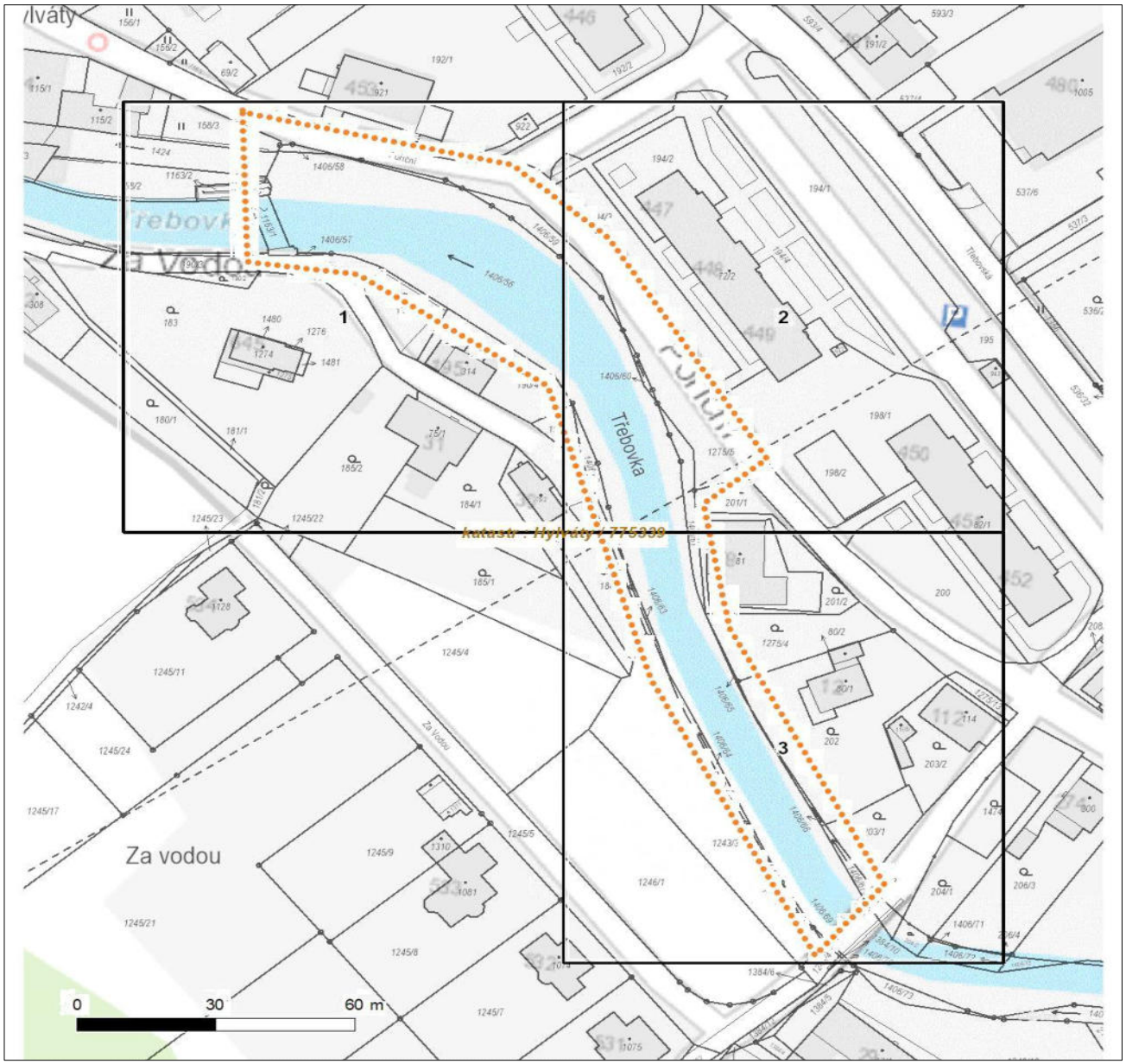

Není-li zobrazena katastrální mapa, zadejte žádost znovu. Katastrální mapa je generována prostřednictvím externí WMS služby, jejíž provoz nezajišťuje společnost ČEZ Distribuce, a. s.

LEGENDA

- Podzemní vedení NN do 1 kV
- Nadzemní vedení NN do 1 kV
- Podzemní vedení VN do 35 kV
- Nadzemní vedení VN do 35 kV
- Podzemní vedení VVN 110 kV
- Nadzemní vedení VVN 110 kV
- NN přívod odběratele
- Zařízení technické infrastruktury
- Cizí energetické vedení
- Zájmové území
- TS Stanice do 52 kV - stožárová
- TS Stanice do 52 kV - zděná
- TR Transformovna (nad 52 kV)
- Probíhající investice ČEZ Distribuce
- TS Stanice ČEZ Distribuce ve výstavbě
- Zařízení ČEZ Distribuce ve výstavbě
- Hranice katastrálního území
- Nadzemní síť pro elektronickou komunikaci
- Podzemní síť pro elektronickou komunikaci
- HDPE trubka

Souběhy sítí pro elektronickou komunikaci s energetickými sítěmi:

- Souběh s podzemním vedením NN do 1 kV
- Souběh s nadzemním vedením NN do 1 kV
- Souběh s podzemním vedením VN do 35 kV
- Souběh s nadzemním vedením VN do 35 kV
- Souběh s podzemním vedením VVN 110 kV
- Souběh s nadzemním vedením VVN 110 kV

Platí pouze se sdělením číslo 0102234297.

Zakreslené polohy zařízení v příloze jsou pouze informativní.

Situační výkres - list 1

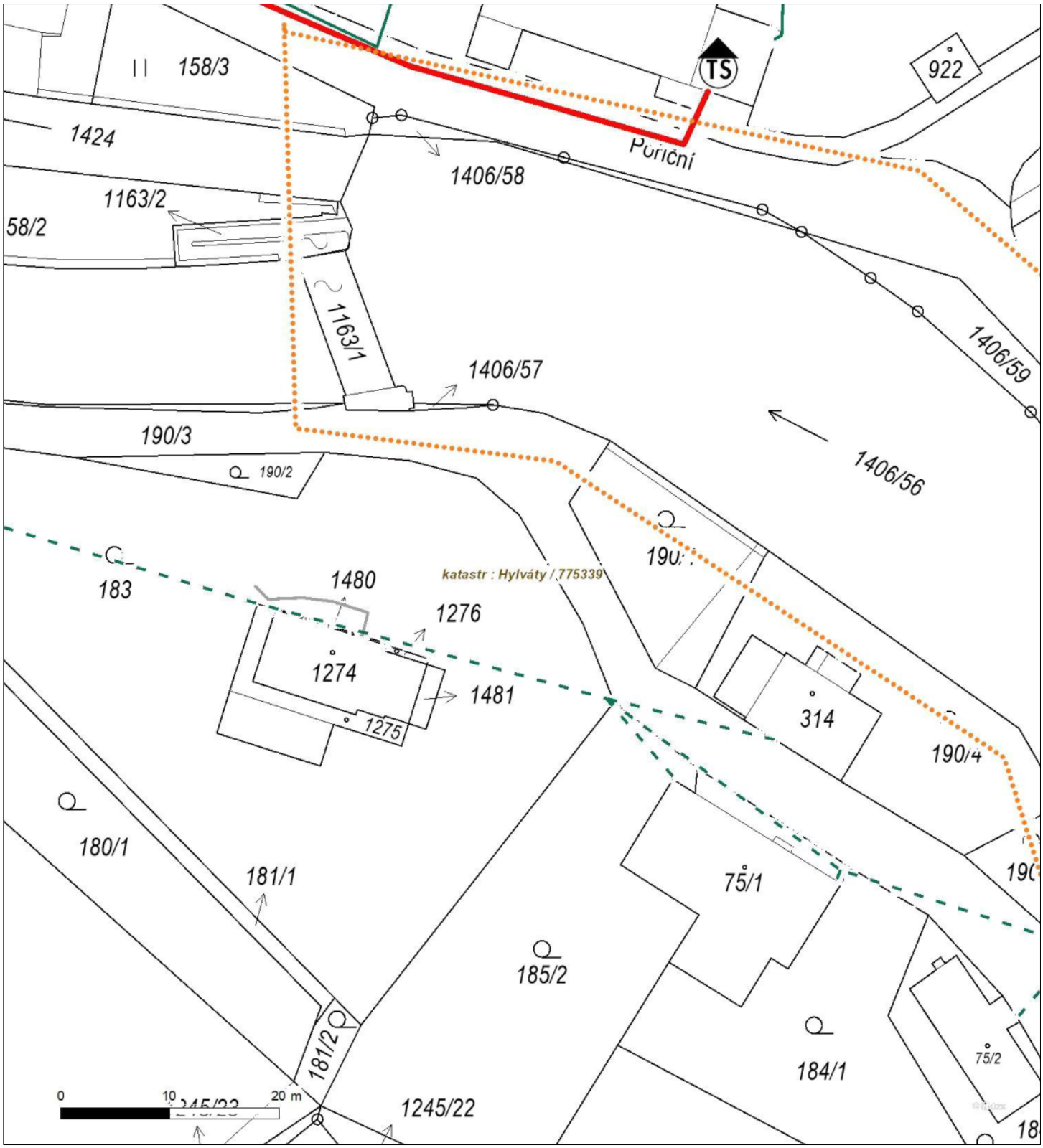

Není-li zobrazena katastrální mapa, zadejte žádost znovu. Katastrální mapa je generována prostřednictvím externí WMS služby, jejíž provoz nezajišťuje společnost ČEZ Distribuce, a. s.

Platí pouze se sdělením číslo 0102234297.

Zakreslené polohy zařízení v příloze jsou pouze informativní.

Situační výkres - list 2

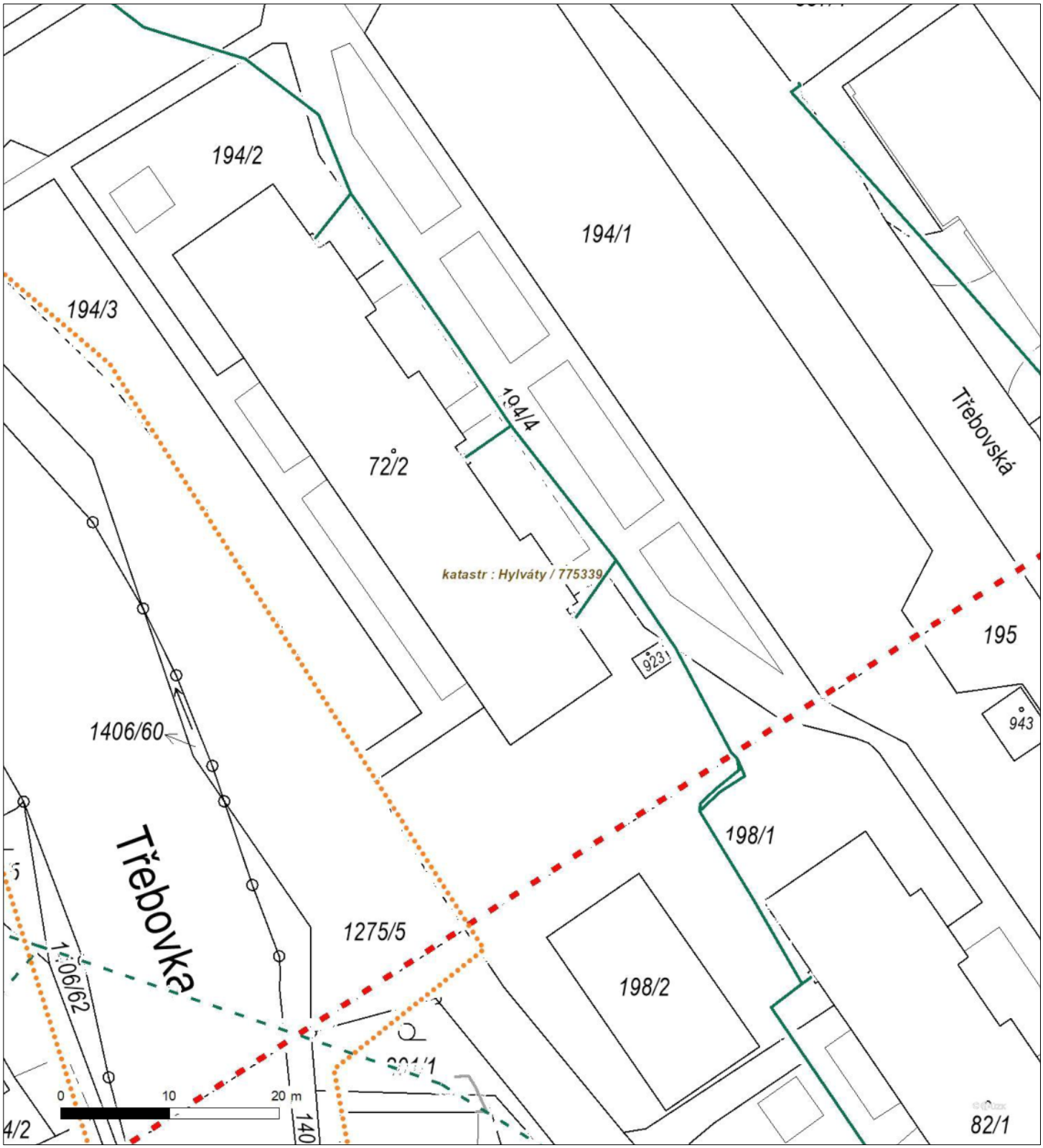

Není-li zobrazena katastrální mapa, zadejte žádost znovu. Katastrální mapa je generována prostřednictvím externí WMS služby, jejíž provoz nezajišťuje společnost ČEZ Distribuce, a. s.

Platí pouze se sdělením číslo 0102234297.

Zakreslené polohy zařízení v příloze jsou pouze informativní.

Situační výkres - list 3

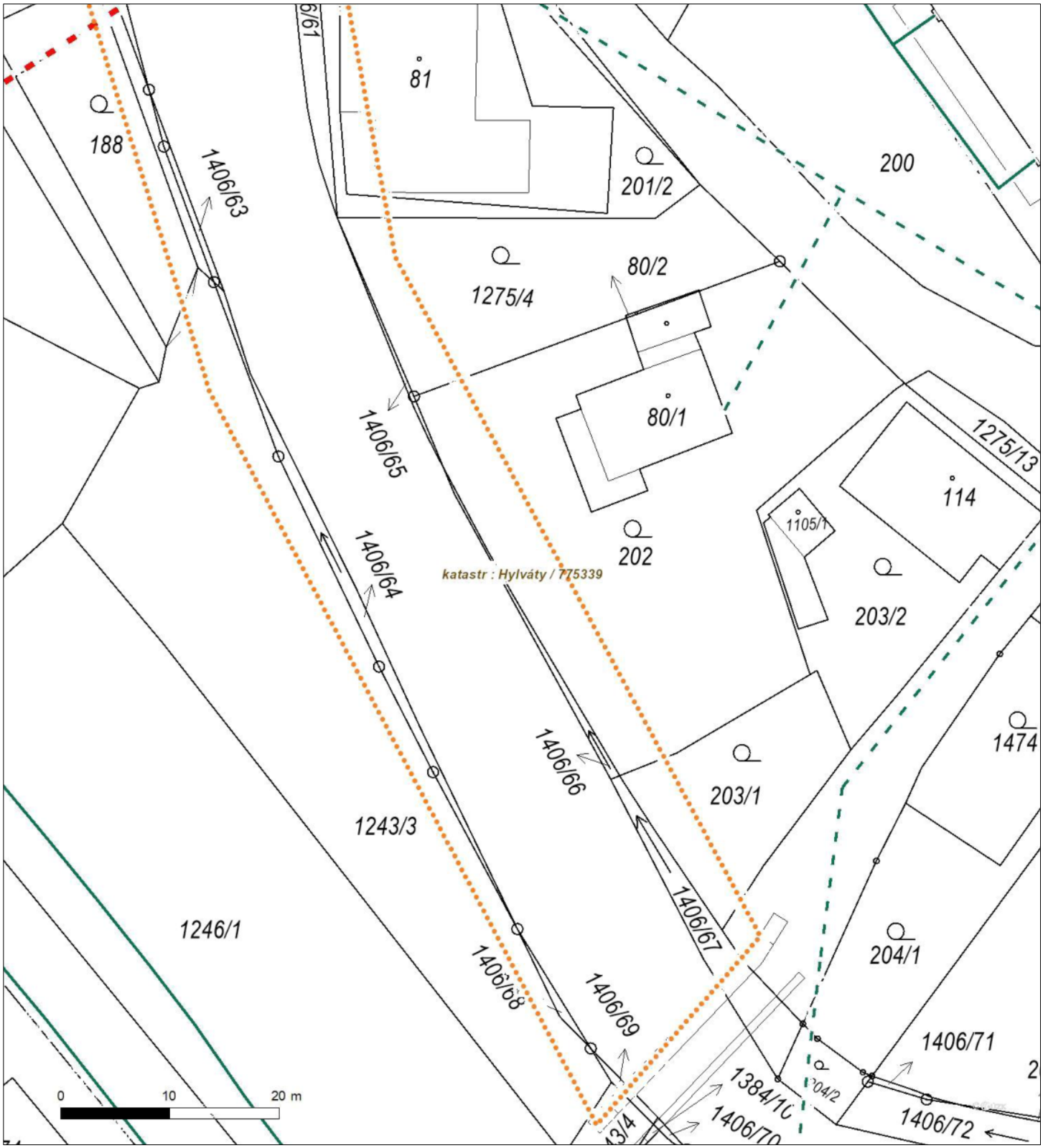

Není-li zobrazena katastrální mapa, zadejte žádost znovu. Katastrální mapa je generována prostřednictvím externí WMS služby, jejíž provoz nezajišťuje společnost ČEZ Distribuce, a. s.

PODMÍNKY PRO PROVÁDĚNÍ ČINNOSTÍ V OCHRANNÝCH PÁSMECH PODZEMNÍCH VEDENÍ

Ochranné pásmo podzemních vedení elektrizační soustavy do 110 kV vč. a vedení řídicí, měřicí a zabezpečovací techniky je stanoveno v § 46 odst. 1 a 5 zákona č. 458/2000 Sb., o podmínkách podnikání a o výkonu státní správy v energetických odvětvích a o změně některých zákonů (energetický zákon), ve znění pozdějších předpisů, a činí:
- 1 metr po obou stranách krajního energetického kabelu
- nad 110 kV činí 3 metry po obou stranách krajního kabelu
- 0,5 metru po obou stranách krajního telekomunikačního kabelu

V ochranném pásmu podzemního vedení je podle § 46 odst. 8 a 10 energetického zákona zakázáno:

a) zřizovat bez souhlasu vlastníka těchto zařízení stavby či umisťovat konstrukce a jiná podobná zařízení, jakož i uskladňovat hořlavé a výbušné látky,
b) provádět bez souhlasu vlastníka zemní práce,
c) provádět činnosti, které by mohly ohrozit spolehlivost a bezpečnost provozu těchto zařízení nebo ohrozit život, zdraví či majetek osob,
d) provádět činnosti, které by znemožňovaly nebo podstatně znesnadňovaly přístup k těmto zařízením,
e) vysazovat trvalé porosty a přejíždět vedení mechanizmy o celkové hmotnosti nad 6 tun.

Pokud stavba nebo stavební činnost zasahuje do ochranného pásma podzemního vedení, je třeba požádat o písemný souhlas vlastníka nebo provozovatele tohoto zařízení na základě § 46 odst. 8 a 11 energetického zákona.

V ochranných pásmech podzemních energetických vedení a sítí pro elektronickou komunikaci je třeba dále dodržovat následující podmínky:

1. Dodavatel prací musí před zahájením prací zajistit vytýčení podzemního zařízení a prokazatelně seznámit pracovníky, jichž se to týká, s jejich polohou a upozornit na odchylky od výkresové dokumentace.
2. Výkopové práce do vzdálenosti 1 metr od osy (krajního) kabelu musí být prováděny ručně.
3. Zemní práce musí být prováděny v souladu s ČSN 73 6133 Návrh a provádění zemního tělesa pozemních komunikací a při zemních pracích musí být dodrženo nařízení vlády č. 591/2006 Sb., bližších minimálních požadavcích na bezpečnost a ochranu zdraví při práci na staveništích.
4. Místa křížení a souběhy ostatních zařízení a staveb se zařízeními energetickými, komunikačními sítěmi pro elektronickou komunikaci nebo zařízeními technické infrastruktury musí být vyprojektovány a provedeny v souladu s platnými normami a předpisy, zejména s ČSN 33 2000-5-52, ČSN EN 50110-1, ČSN EN 50341-1, ČSN 73 6005 a PNE 33 0000-6, PNE 33 3301, PNE 34 1050.
5. Dodavatel prací musí oznámit příslušnému provozovateli distribuční soustavy zahájení prací minimálně 3 pracovní dny předem.
6. Při potřebě přejíždění trasy podzemních vedení nebo podzemních zařízení vozidly nebo mechanizmy je třeba po dohodě s vlastníkem provést dodatečnou ochranu proti mechanickému poškození.
7. Manipulovat s obnaženými kabely pod napětím je možné pouze se souhlasem vlastníka. Odkryté zařízení sítě pro elektronickou komunikaci včetně ochranné trubky (HDPE apod.) musí být řádně zabezpečeno při práci i proti poškození nepovolanou osobou.
8. Před záhozem kabelové trasy musí být zástupce vlastníka kabelu / ochranné trubky vyzván ke kontrole uložení. Pokud toto organizace provádějící zemní práce neprovede, vyhrazuje si provozovatel distribuční soustavy právo nechat inkriminované místo znovu odkrýt.
9. Při záhozu musí být zemina pod kabely řádně udusána, kabely zapískovány a provedeno krytí proti mechanickému poškození. Podkopané kabely sítě elektronické komunikace budou podloženy ve vzdálenosti 1,5 m a zemina pod podložením musí být řádně upěchována. Pro zavěšení kabelu nebude použito sousedních kabelů nebo potrubí. Kabelové spojky budou uloženy vodorovně na můstku. Při práci s vysazováním a podkládáním kabelů stavebník včas vyzve k přítomnosti pracovníka pověřeného společností ČEZ Distribuce, a. s.
10. Bez předchozího souhlasu je zakázáno snižovat nebo zvyšovat vrstvu zeminy nad kabelem.
11. Každé poškození zařízení provozovatele distribuční soustavy musí být okamžitě nahlášeno na bezplatnou linku ČEZ Distribuce 800 850 860, která je Vám k dispozici 24 hodin denně, 7 dní v týdnu.
12. Ukončení stavby musí být neprodleně ohlášeno příslušnému provoznímu útvaru.
13. **Po dokončení stavby provozovatel distribuční soustavy nesouhlasí s vyhlášením ochranného pásma nových rozvodů, které jsou budovány, rozhodnutím příslušného správního orgánu, protože se již jedná o práce v ochranném pásmu zařízení provozovatele distribuční soustavy. Případné opravy nebo rekonstrukce na svém zařízení nebude provozovatel distribuční soustavy provádět na výjimku z ochranného pásma nebo na základě souhlasu s činností v tomto pásmu udělenými jiným subjektem.**

Případné nedodržení uvedených podmínek bude řešeno příslušným stavebním úřadem nebo nahlášeno Energetickému regulačnímu úřadu jako správní delikt ve smyslu příslušného ustanovení energetického zákona spočívající v porušení zákazu provádět činnosti v ochranných pásmech dle § 46 uvedeného zákona.

Pozn.: Uvedené právní nebo technické normy jsou uvažovány v platném znění.

PODMÍNKY PRO PROVÁDĚNÍ ČINNOSTÍ V OCHRANNÝCH PÁSMECH NADZEMNÍCH VEDENÍ

Ochranné pásmo nadzemního vedení distribuční soustavy podle § 46 odst. 1 a 3 zákona č. 458/2000 Sb., o podmínkách podnikání a o výkonu státní správy v energetických odvětvích a o změně některých zákonů (energetický zákon), ve znění pozdějších předpisů, je souvislý prostor vymezený svislými rovinami vedenými po obou stranách vedení ve vodorovné vzdálenosti měřené kolmo na vedení, které činí od krajního vodiče vedení na obě jeho strany:

a) u napětí nad 1 kV a do 35 kV včetně
   - pro vodiče bez izolace 7 metrů (resp. 10 metrů u zařízení postaveného do 31. 12. 1994, vyjma lesních průseků, kde rozsah ochranného pásma i do uvedeného data činí 7 metrů),
   - pro vodiče s izolací základní 2 metry,
   - pro závěsná kabelová vedení 1 metr;
b) u napětí nad 35 kV do 110 kV včetně
   - pro vodiče bez izolace 12 metrů (resp. 15 metrů u zařízení postaveného do 31. 12. 1994),
   - pro vodiče s izolací základní 5 metrů;
c) u telekomunikačního zařízení 1 metr od krajního vedení.

Poznámka: Nadzemní vedení nízkého napětí (do 1 kV) není chráněno ochranným pásmem. Při činnostech prováděných v jeho blízkosti (práce v blízkosti) je nutné dodržet vzdálenosti dané ČSN EN 50110-1.

V ochranném pásmu nadzemního vedení je podle § 46 odst. 8 a 9 energetického zákona zakázáno:

1. zřizovat bez souhlasu vlastníka těchto zařízení stavby či umisťovat konstrukce a jiná podobná zařízení, jakož i uskladňovat hořlavé a výbušné látky,
2. provádět bez souhlasu vlastníka zemní práce,
3. provádět činnosti, které by mohly ohrozit spolehlivost a bezpečnost provozu těchto zařízení nebo ohrozit život, zdraví či majetek osob,
4. provádět činnosti, které by znemožňovaly nebo podstatně znesnadňovaly přístup k těmto zařízením,
5. vysazovat chmelnice a nechávat růst porosty nad výšku 3 metry.

Pokud stavba nebo stavební činnost zasahuje do ochranného pásma nadzemního vedení, je třeba požádat o písemný souhlas vlastníka nebo provozovatele tohoto zařízení na základě § 46 odst. 8 a 11 energetického zákona.

V ochranných pásmech nadzemních energetických vedení a telekomunikačního zařízení je třeba dále dodržovat následující podmínky:

1. Při pohybu nebo pracích v blízkosti elektrického vedení se nesmí osoby, předměty, prostředky nemající povahu jeřábu přiblížit k živým částem vodičů vysokého napětí blíže než 2 metry a u vodičů velmi vysokého napětí blíže než 3 metry (dle PNE 330000-6), pokud není větší vzdálenost stanovena v jiném předpisu (např. ČSN ISO 12480-1).
2. Jeřáby a jim podobná zařízení musí být umístěny tak, aby v kterékoli poloze byly všechny jejich části mimo ochranné pásmo vedení, a musí být zamezeno vymrštění lana.
3. Je zakázáno stavět budovy nebo jiné objekty a zařízení v ochranných pásmech nadzemních vedení velmi vysokého a vysokého napětí.
4. Je zakázáno provádět veškeré pozemní práce, při kterých by byla narušena stabilita podpěrných bodů (sloupů nebo stožárů).
5. Je zakázáno upevňovat antény, reklamy, ukazatele apod. pod, přes nebo přímo na stožáry elektrického vedení.
6. Dodavatel prací musí prokazatelně seznámit své pracovníky, jichž se to týká s ČSN EN 50110-1.
7. Pokud není možné dodržet body č. 1 až 4, je možné požádat příslušný provozní útvar provozovatele distribuční soustavy o další řešení (zajištění odborného dohledu pracovníka s elektrotechnickou kvalifikací dle vyhlášky č. 50/1978 Sb., resp. nařízení vlády č. 194/2022 Sb., vypnutí a zajištění zařízení, zaizolování živých částí apod.), pokud nejsou tyto podmínky již součástí jiného vyjádření ke konkrétní stavbě.
8. V případě požadavku na vypnutí zařízení po nezbytnou dobu provádění prací je nutné požádat minimálně 2 měsíce před požadovaným termínem. V případě vedení nízkého napětí je možné též požádat o zaizolování části vedení.
9. Stavba bude situována tak, aby každá její část včetně dočasných zařízení byla vzdálena nejméně 1,5 m od osy nadzemního zařízení pro elektronickou komunikaci.
10. Do vzdálenosti 1,5 metru od osy nadzemního zařízení pro elektronickou komunikaci nebudou používány mechanismy ohrožující provoz zařízení, skladován materiál, zemina, prováděny postřiky nebo jiná činnost, která by mohla ohrozit

Případné nedodržení uvedených podmínek bude řešeno příslušným stavebním úřadem nebo nahlášeno Energetickému regulačnímu úřadu jako správní delikt ve smyslu příslušného ustanovení energetického zákona, spočívající v porušení zákazu provádět činnosti v ochranných pásmech dle § 46 uvedeného zákona.

Pozn.: Uvedené právní nebo technické normy jsou uvažovány v platném znění.

PODMÍNKY PRO PROVÁDĚNÍ ČINNOSTÍ V OCHRANNÝCH PÁSMECH ELEKTRICKÝCH STANIC

Ochranné pásmo elektrické stanice je stanoveno v § 46 odst. 1 a 6 zákona č. 458/2000 Sb., o podmínkách podnikání a o výkonu státní správy v energetických odvětvích a o změně některých zákonů (energetický zákon), ve znění pozdějších předpisů, a je vymezeno svislými rovinami vedenými ve vodorovné vzdálenosti:

a) u venkovních elektrických stanic a dále stanic s napětím větším než 52 kV v budovách 20 metrů vně od oplocení nebo v případě, že stanice není oplocena, 20 metrů od vnějšího líce obvodového zdiva,
b) u stožárových elektrických stanic a věžových stanic s venkovním přívodem s převodem napětí z úrovně nad 1 kV a menší než 52 kV na úroveň nízkého napětí 7 m od vnější hrany půdorysu stanice ve všech směrech,
c) u kompaktních a zděných el. stanic s převodem napětí z úrovně nad 1 kV a menší než 52 kV na úroveň nízkého napětí 2 metry od vnějšího pláště stanice ve všech směrech,
d) u vestavěných el. stanic 1 metr vně od obestavění.

V ochranném pásmu elektrické stanice je podle § 46 odst. 8 a 10 energetického zákona zakázáno:

1. zřizovat bez souhlasu vlastníka těchto zařízení stavby či umisťovat konstrukce a jiná podobná zařízení, jakož i uskladňovat hořlavé a výbušné látky,
2. provádět bez souhlasu vlastníka zemní práce,
3. provádět činnosti, které by mohly ohrozit spolehlivost a bezpečnost provozu těchto zařízení nebo ohrozit život, zdraví či majetek osob,
4. provádět činnosti, které by znemožňovaly nebo podstatně znesnadňovaly přístup k těmto zařízením.

Pokud stavba nebo stavební činnost zasahuje do ochranného pásma elektrické stanice, je třeba požádat o písemný souhlas vlastníka nebo provozovatele tohoto zařízení na základě § 46 odst. 8 a 11 energetického zákona.

V ochranném pásmu elektrické stanice je dále zakázáno provádět činnosti, které by mohly mít za následek ohrožení bezpečnosti a spolehlivosti provozu stanice nebo zmenšující či podstatně znesnadňující její obsluhu a údržbu a to zejména:

5. provádět výkopové práce ohrožující zaústění podzemních vedení vysokého a nízkého napětí nebo stabilitu stavební části el. stanice (viz podmínky pro činnosti v ochranných pásmech podzemního vedení),
6. skladovat či umisťovat předměty bránící přístupu do elektrické stanice nebo k rozvaděčům vysokého nebo nízkého napětí,
7. umisťovat antény, reklamy, ukazatele apod.,
8. zřizovat oplocení, které by znemožnilo obsluhu el. stanice.

Případné nedodržení uvedených podmínek bude řešeno příslušným stavebním úřadem nebo nahlášeno Energetickému regulačnímu úřadu jako správní delikt ve smyslu příslušného ustanovení energetického zákona spočívající v porušení zákazu provádět činnosti v ochranných pásmech dle § 46 uvedeného zákona.

Pozn.: Uvedené právní nebo technické normy jsou uvažovány v platném znění.

PODMÍNKY PRO PROVÁDĚNÍ ČINNOSTÍ V OCHRANNÝCH PÁSMECH NEBO BEZPROSTŘEDNÍ BLÍZKOSTI ZAŘÍZENÍ TECHNICKÉ INFRASTRUKTURY

Ochranné pásmo zařízení technické infrastruktury činí 1 metr po obou stranách od potrubí nebo kabelu.

V ochranném pásmu zařízení technické infrastruktury je zakázáno bez souhlasu společnosti ČEZ Distribuce, a. s., provádět činnosti, které by mohly ohrozit vodárenské, plynárenské, kanalizační nebo jiné zařízení technické infrastruktury, jejich spolehlivost a bezpečnost provozu. Při provádění veškerých činností v ochranném pásmu i mimo ně nesmí dojít k poškození těchto zařízení.

V projektech v bezprostřední blízkosti zařízení technické infrastruktury je nutno dodržet vzájemné vzdálenosti inženýrských sítí dle ČSN 73 6005.

Pozn.: Uvedené právní nebo technické normy jsou uvažovány v platném znění.

ŽADATEL
Povodí Labe, státní podnik

NAŠE ZNAČKA	VYŘIZUJE / LINKA	VYŘÍZENO DNE
0700907157		29.10.2024

Sdělení o existenci komunikačního vedení společnosti ČEZ ICT Services, a. s.

Název akce: **Hylváty - odtěžení nánosů z nadjezí**

Účel: **Zemní práce, terénní úpravy**

Vážený zákazníku,
dovolujeme si reagovat na Vaši žádost číslo 0700907157 ze dne 29.10.2024, která se týkala sdělení o existenci komunikačního zařízení na Vámi určeném zájmovém území.

Dle vědomí společnosti ČEZ ICT Services, a. s., se na Vámi vymezeném zájmovém území:
nenachází komunikační zařízení v majetku společnosti ČEZ ICT Services, a. s.

Zároveň si Vás dovolujeme upozornit, že není vyloučeno, že se ve Vámi vymezeném zájmovém území nachází jiné zařízení, které není v majetku společnosti ČEZ ICT Services, a. s.

Toto sdělení je platné do 29.10.2025.

V souvislosti s výše uvedeným si Vás dovolujeme upozornit, že sdělení o existenci či neexistenci sítí představuje skutečnosti tvořící obchodní tajemství společnosti ČEZ ICT Services, a. s. Poskytnuté informace jsou dále také důvěrnými informacemi společnosti ČEZ ICT Services, a. s. Z výše uvedených důvodů si Vás proto společnost ČEZ ICT Services, a. s., dovoluje upozornit, že s poskytnutými informacemi je potřeba nakládat dle platných právních předpisů, v opačném případě se vystavujete postihu ve smyslu platné právní úpravy. V této souvislosti si Vás dovolujeme rovněž upozornit, že požadované informace nesmí být předány, sděleny, využity, zpřístupněny, či jiným způsobem postoupeny na jakoukoli třetí osobu bez předchozího prokazatelného souhlasu společnosti ČEZ ICT Services, a. s. Informace o existenci sítí mohou být využity pouze pro účel, pro který byly vyžádány.

ČEZ ICT Services, a. s.
Praha, Praha 4
Duhová 1531/3
PSČ 140 53
IČ: 26470411

Přílohy
Situační výkres zájmového území

Platí pouze se sdělením číslo 0700907157.

Zakreslené polohy zařízení v příloze jsou pouze informativní.

Situační výkres zájmového území

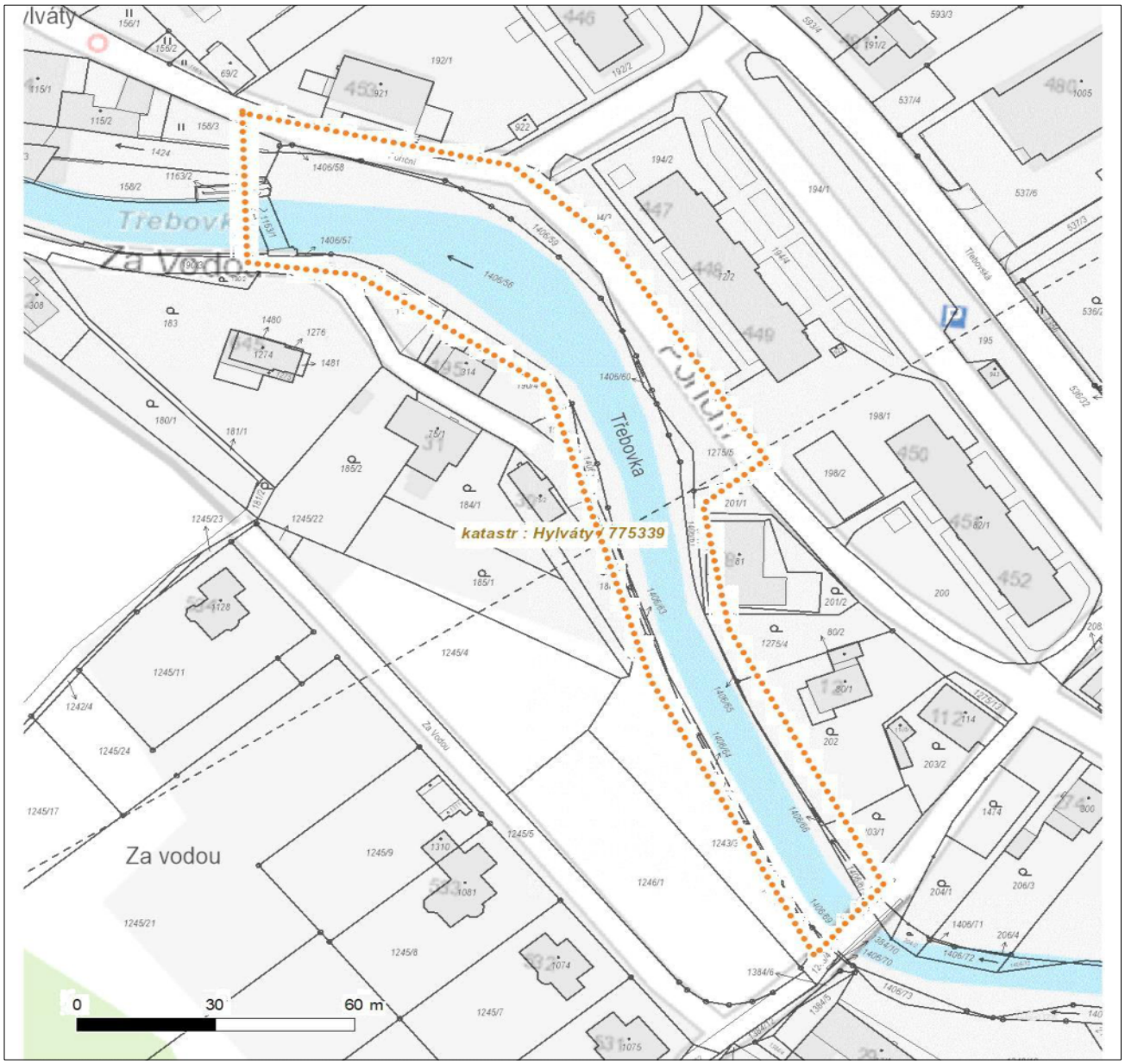

LEGENDA

- Nadzemní optické vedení
- Podzemní optické vedení
- Nadzemní metalické vedení
- Podzemní metalické vedení
- Radioreléový spoj vzduch
- Zájmové území
- Hranice katastrálního území

ŽADATEL
Povodí Labe, státní podnik

NAŠE ZNAČKA	VYŘIZUJE / LINKA	VYŘÍZENO DNE
1100176398		29.10.2024

Sdělení o existenci komunikačního vedení společnosti Telco Infrastructure, s.r.o.

Název akce: **Hylváty - odtěžení nánosů z nadjezí**

Účel: **Zemní práce, terénní úpravy**

Vážený zákazníku,

dovolujeme si reagovat na Vaši žádost číslo 1100176398 ze dne 29.10.2024, která se týkala sdělení o existenci komunikačního zařízení na Vámi určeném zájmovém území.
Dle vědomí společnosti Telco Infrastructure, s.r.o. se na Vámi vymezeném zájmovém území:
nenachází komunikační zařízení v majetku společnosti Telco Infrastructure, s.r.o.

Rovněž upozorňujeme, že není vyloučeno, že se ve Vámi vymezeném zájmovém území nachází jiné zařízení, které není v majetku společnosti Telco Infrastructure, s.r.o.

Toto sdělení je platné do 29.10.2025.

Sdělení o existenci či neexistenci sítí představuje skutečnosti tvořící obchodní tajemství společnosti Telco Infrastructure, s.r.o. Poskytnuté informace jsou dále také důvěrnými informacemi společnosti Telco Infrastructure, s.r.o. S poskytnutými informacemi je potřeba nakládat dle platných právních předpisů, v opačném případě se vystavujete postihu ve smyslu platné právní úpravy. Požadované informace nesmí být předány, sděleny, využity, zpřístupněny, či jiným způsobem postoupeny na jakoukoli třetí osobu bez předchozího prokazatelného souhlasu společnosti Telco Infrastructure, s.r.o. Informace o existenci sítí mohou být využity pouze pro účel, pro který byly vyžádány.

S pozdravem

Telco Infrastructure, s.r.o.
Praha, Praha 4
Duhová 1531/3
PSČ 140 00
IČ: 08425817

Přílohy
Situační výkres zájmového území

Platí pouze se sdělením číslo 1100176398.

Zakreslené polohy zařízení v příloze jsou pouze informativní.

Situační výkres zájmového území

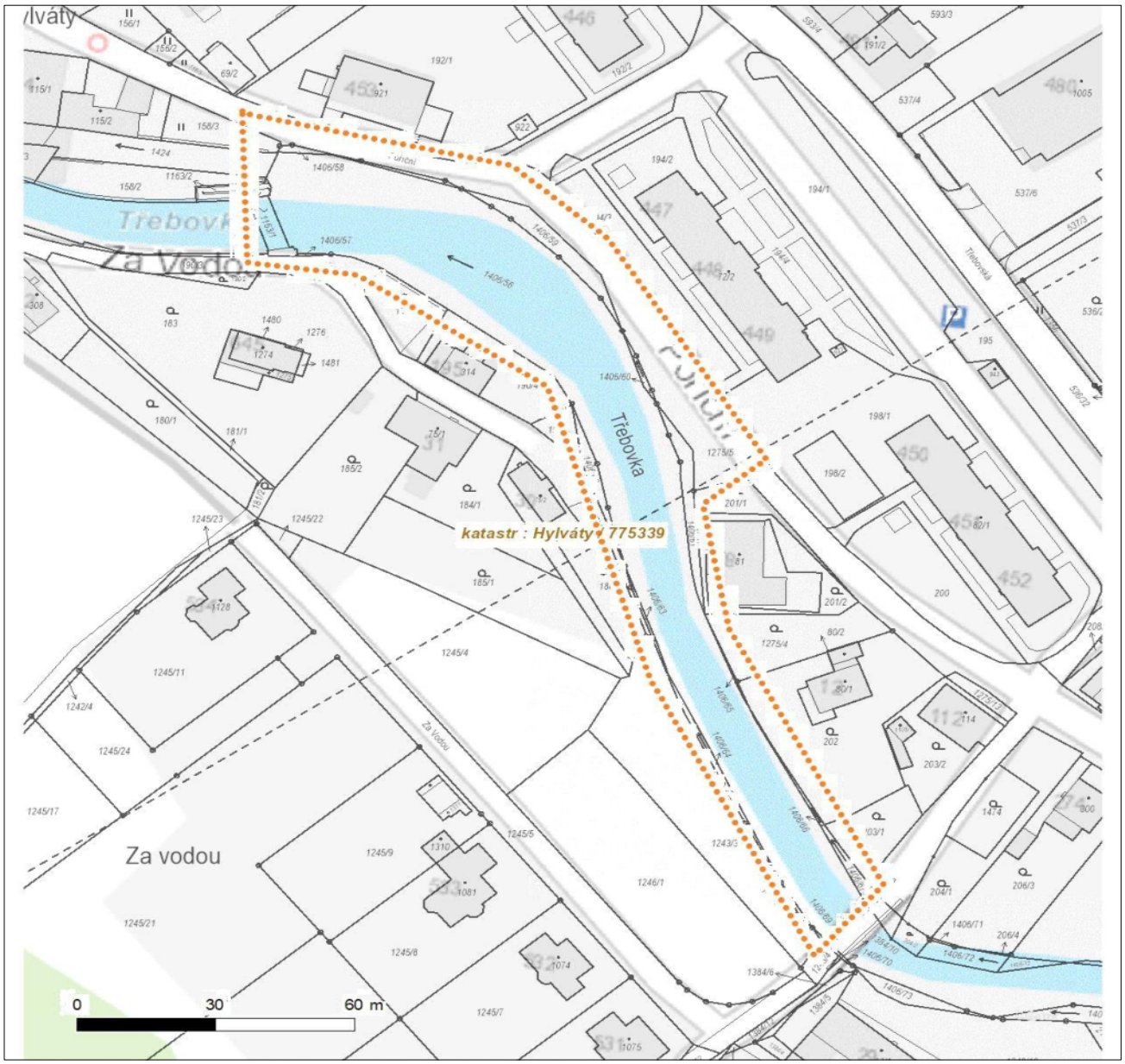

LEGENDA

- Nadzemní optické vedení
- Podzemní optické vedení
- Nadzemní metalické vedení
- Podzemní metalické vedení
- Radioreléový spoj vzduch
- Zájmové území
- Hranice katastrálního území

ŽADATEL
Povodí Labe, státní podnik

NAŠE ZNAČKA	VYŘIZUJE / LINKA	VYŘÍZENO DNE
0201796872		29.10.2024

Sdělení o existenci komunikačního vedení společnosti Telco Pro Services, a. s.

Název akce: **Hylváty - odtěžení nánosů z nadjezí**

Účel: **Zemní práce, terénní úpravy**

Vážený zákazníku,
dovolujeme si reagovat na Vaši žádost číslo 0201796872 ze dne 29.10.2024, která se týkala sdělení o existenci komunikačního zařízení na Vámi určeném zájmovém území.

Dle vědomí společnosti Telco Pro Services, a. s., se na Vámi vymezeném zájmovém území:
nenachází komunikační zařízení v majetku společnosti Telco Pro Services, a. s.

Zároveň si Vás dovolujeme upozornit, že není vyloučeno, že se ve Vámi vymezeném zájmovém území nachází jiné zařízení, které není v majetku společnosti Telco Pro Services, a. s.

Toto sdělení je platné do 29.10.2025.

V souvislosti s výše uvedeným si Vás dovolujeme upozornit, že sdělení o existenci či neexistenci sítí představuje skutečnosti tvořící obchodní tajemství společnosti Telco Pro Services, a. s. Poskytnuté informace jsou dále také důvěrnými informacemi společnosti Telco Pro Services, a. s. Z výše uvedených důvodů si Vás proto společnost Telco Pro Services, a. s., dovoluje upozornit, že s poskytnutými informacemi je potřeba nakládat dle platných právních předpisů, v opačném případě se vystavujete postihu ve smyslu platné právní úpravy. V této souvislosti si Vás dovolujeme rovněž upozornit, že požadované informace nesmí být předány, sděleny, využity, zpřístupněny, či jiným způsobem postoupeny na jakoukoli třetí osobu bez předchozího prokazatelného souhlasu společnosti Telco Pro Services, a. s. Informace o existenci sítí mohou být využity pouze pro účel, pro který byly vyžádány.

S pozdravem

Telco Pro Services, a. s.
Praha, Praha 4
Duhová 1531/3
PSČ 140 00
IČ: 29148278

Přílohy
Situační výkres zájmového území

Platí pouze se sdělením číslo 0201796872.

Zakreslené polohy zařízení v příloze jsou pouze informativní.

Situační výkres zájmového území

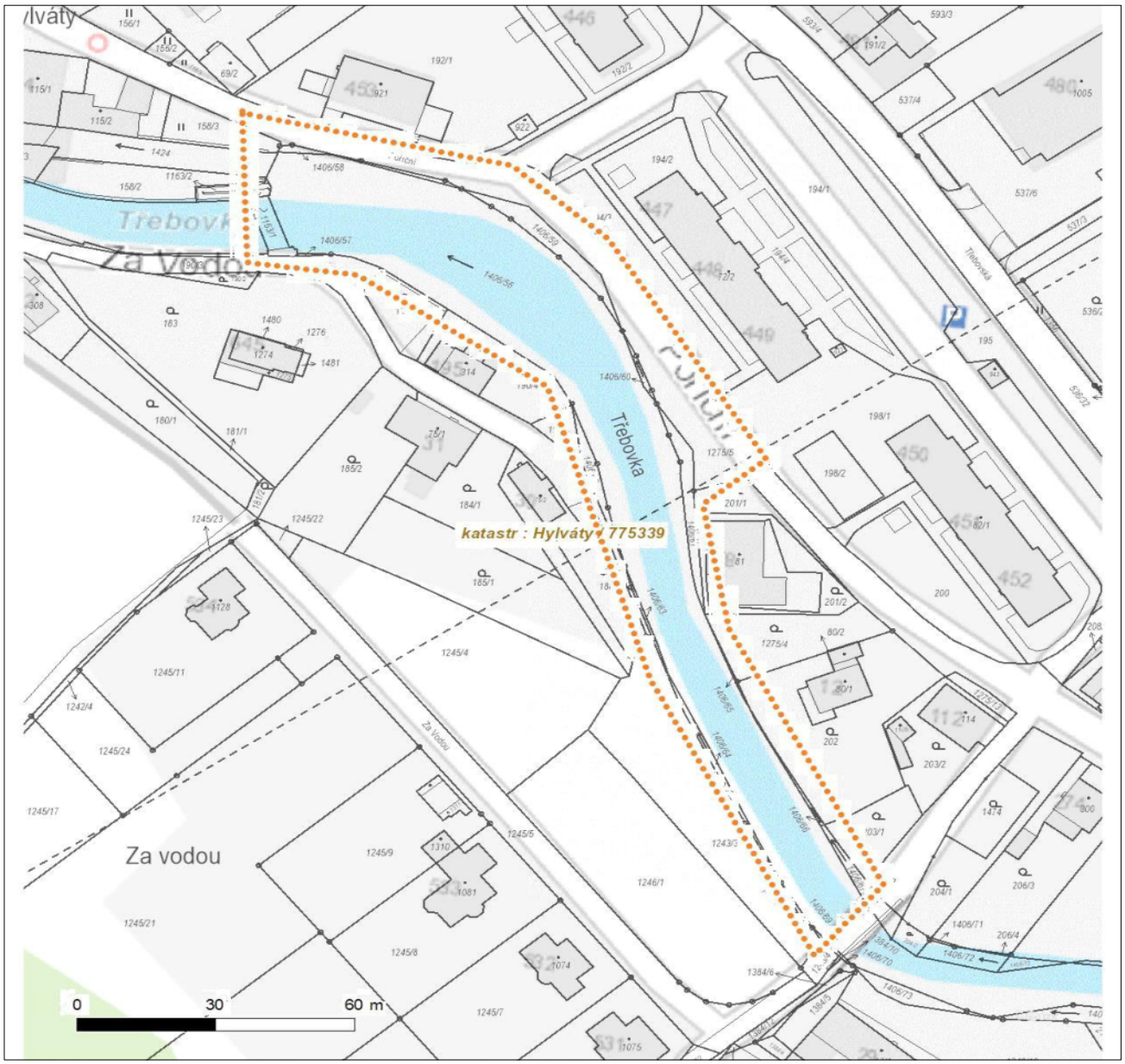

LEGENDA

- Nadzemní optické vedení
- Podzemní optické vedení
- Nadzemní metalické vedení
- Podzemní metalické vedení
- Radioreléový spoj vzduch
- Zájmové území
- Hranice katastrálního území

naše značka
5003423712

vyřizuje
Jaroslav Kápička

e-mail
technici@gasnet.cz

datum
25.09.2025

Povodí Labe, státní podnik
Víta Nejedlého 951/8
50003 Hradec Králové

Věc:
Hylváty - odtěžení nánosů z nadjezí

K.ú. - p.č.: Hylváty

Stavebník: Povodí Labe, státní podnik , Víta Nejedlého 951/8 , 50003 Hradec Králové

Účel stanoviska: Informace o poloze a průběhu plynárenského zařízení

GasNet, s.r.o., jako provozovatel distribuční soustavy (PDS) a technické infrastruktury (TI), zastoupený GasNet Služby, s.r.o., vydává toto vyjádření:

TOTO VYJÁDŘENÍ SLOUŽÍ POUZE JAKO SDĚLENÍ O POLOZE A PRŮBĚHU PLYNÁRENSKÝCH ZAŘÍZENÍ A PLYNOVODNÍCH PŘÍPOJEK (dále jen PZ) V ZÁJMOVÉM ÚZEMÍ VYZNAČENÉM V PŘÍLOZE.

V zájmovém území vyznačeném v příloze tohoto vyjádření nebo jeho blízkosti se NACHÁZÍ PROVOZOVANÁ PZ ve vlastnictví nebo správě GasNet s.r.o. - viz příloha s informativní polohou PZ a informací v legendě.

****
Upozorňujeme, že se v zájmovém území vyznačeném v příloze tohoto vyjádření mohou nacházet PZ, která jsou ve fázi výstavby a doposud nebyla předána GasNet s.r.o. k provozování. Taktéž se v zájmovém území mohou nacházet PZ jiných vlastníků či správců, případně i dlouhodobě nefunkční/neprovozovaná PZ bez dostupných informací o jejich poloze a vlastnictví. Tato PZ NEJSOU v příloze vyznačena a NEJSOU předmětem tohoto vyjádření.
****

Vyjádření NELZE POUŽÍT:

- pro zahájení stavební činnosti v ochranném a bezpečnostním pásmu PZ
- pro objednání vytýčení PZ za účelem provedení stavební činnosti v ochranném a bezpečnostním pásmu PZ
- pro objednání vytýčení PZ za účelem zpracování projektové dokumentace stavby. V tomto případě žádost opakujte a zvolte důvod žádosti Předprojektová příprava stavby.
- pro povolení stavby dle zákona č. 183/2006 Sb. ve znění pozdějších (po dobu platnosti přechodných ustanovení uvedených v zákoně č. 283/2021 Sb. ve znění pozdějších předpisů);
- pro povolení stavby nebo zařízení dle zákona č. 283/2021 Sb. ve znění pozdějších předpisů;

****
POKUD HODLÁTE POUŽÍT POSKYTNUTÉ INFORMACE PRO ZPRACOVÁNÍ PROJEKTOVÉ DOKUMENTACE (dále jen PD) ZA ÚČELEM ZÍSKÁNÍ SOUHLASU SE STAVEBNÍ ČINNOSTÍ V OCHRANNÉM A BEZPEČNOSTNÍM PÁSMU PZ, SDĚLUJEME VÁM TYTO DALŠÍ INFORMACE:
****

1) O poskytnutí polohy stávajících PZ ve správě GasNet, s.r.o. v digitální podobě (dgn, dwg) lze požádat prostřednictvím služby Vektorová data, která je dostupná na https://dpo.gasnet.cz/zadost-o-vektorova-data. Tato služba je určena odborné veřejnosti (projekční firmy) a obcím a krajům (oblast územního plánování).Vysvětlivky k předaným podkladů jsou dostupné na: https://www.gasnet.cz/dalsi-sluzby/pro-stavare-a-projektanty/zadost-o-vektorova-data/vysvetlivky-k-predavanym-datum

2) PD, ve které budou zakreslena PZ dle poskytnutých mapových nebo elektronických podkladů, požadujeme předložit k odsouhlasení podáním žádosti na portálu Distribuce plynu online https://dpo.gasnet.cz/zadost-o-stanovisko. Tato povinnost je dána ustanovením zákona č. 458/2000 Sb., §68 a §69.

UPOZORNĚNÍ:
Tato podmínka platí i pro situaci, pokud vaše stavební činnost nebude vyžadovat dle zákona č. 283/2021 Sb. povolení stavebního úřadu (tzv. drobné stavby). V tomto případě je třeba dodržet ustanovení § 137 tohoto zákona, který uvádí, že při povolování, provádění, užívání a odstraňování staveb je každý povinen dodržovat mimo jiné i další právní předpisy. V plynárenství je tímto dalším předpisem zákon č. 458/2000 Sb. ve znění pozdějších předpisů a to v ustanovení § 68 a § 69.

3) PD bude vypracována ve smyslu stavebního zákona č. 283/2021 Sb. ve znění pozdějších předpisů.

4) Pokud v poskytnutých mapových podkladech naleznete informaci o PLÁNOVANÉ STAVBĚ PŘED REALIZACÍ, jedná se o situaci, kdy v zájmovém území nebo v jeho blízkosti se připravuje plynárenská stavba (rekonstrukce, nová výstavba, přeložka). V případě, že se bude jednat o připravovanou investici GasNet s.r.o., požadujeme Vaši stavbu koordinovat s naším záměrem.

5) Pokud v poskytnutých mapových podkladech naleznete informaci o PROVEDENÉ VÝSTAVBĚ, KTERÁ NENÍ UVEDENA DO PROVOZU, jedná se o situaci, kdy v zájmovém území nebo v jeho blízkosti je již vybudováno PZ, které bude v blízké době uvedeno do provozu. Na tato PZ se vztahují ochranná případně bezpečnostní pásma dle zákona č. 458/2000 Sb. ve znění pozdějších předpisů. Informace o možnosti poskytnutí digitálních dat (dgn, dwg) a podmínky výdeje získáte na adrese: http://www.gasnet.cz/cs/zadost-o-vektorova-data/.

6) Pokud Vaše zájmové území protíná PÁSMO VLIVU ANODOVÉHO UZEMNĚNÍ STANICE KATODICKÉ OCHRANY (SKAO), je třeba individuálního posouzení v závislosti na připravované stavbě. Je nutné podat novou žádost na https://dpo.gasnet.cz/zadost-o-stanovisko s důvodem žádosti Předprojektová příprava. K žádosti připojte podrobné informace o záměru stavby a její konstrukci. Obdržíte vyjádření, kde budou sděleny podrobné informace pro projednání umístění stavby v blízkosti tohoto řízení.

7) Pokud v poskytnutých mapových podkladech naleznete informaci o NEPLYNOVODNÍM ZAŘÍZENÍ (PLOCHA), jedná se o území, kde se nachází PROVOZOVANÁ PLNÍCÍ STANICE LNG STANICE nebo je zde CHRÁNĚNÝ PROSTOR PRO VÝSTAVBU LNG stanice. V tomto prostoru je nutné respektovat vzdálenost 35 m od osy zásobníku LNG, kam sahá požárně nebezpečný prostor, ve kterém není možno stavět budovy s trvalou přítomností osob. Pro posouzení stavebního záměru v menší vzdálenosti je třeba předložit k posouzení podrobnou dokumentaci takového záměru.

8) V případě potřeby dalších informací kontaktujte technika prostřednictvím Kontaktního systému http://www.gasnet.cz/cs/kontaktni-system/ (Vyjádření o poloze sítě a k NEplynárenské stavbě).

PLYNOFIKACE NEMOVITOSTI:

Velmi si vážíme vašeho zájmu o využití zemního plynu pro váš stavební záměr.
Požadavek na připojení nového odběrného místa nebo technické změny u existujícího odběrného místa je třeba projednat prostřednictvím žádosti o připojení k distribuční soustavě. Podrobné informace naleznete na stránkách GasNet s.r.o. https://www.gasnet.cz/cs/zakaznik/.
V případě, že plánovaná plynofikace vyvolá rozšíření plynovodní sítě (připojení více odběrných míst), je třeba toto předem projednat s GasNet s.r.o. Podrobné informace naleznete na stránkách https://www.gasnet.cz/cs/zadost-o-rozsireni-ds/

PŘELOŽKA PLYNÁRENSKÉHO ZAŘÍZENÍ/ZRUŠENÍ PLYNOVODNÍ PŘÍPOJKY:

Příprava i samotné provedení přeložky jsou administrativně, finančně i časově a náročné, proto doporučujeme nejprve hledat takové řešení, kdy přeložka plynárenského zařízení nebude nutná.
Podrobnosti o procesu jsou dostupné zde: https://www.gasnet.cz/dalsi-sluzby/pro-stavare-a-projektanty/zmena-trasy-plynovodu

Platí pouze pro území vyznačené v příloze tohoto vyjádření a to 24 měsíců ode dne jeho vydání.

Za správnost a úplnost dokumentace předložené s žádostí včetně jejího souladu s platnými předpisy plně zodpovídá její zpracovatel. Vyjádření nenahrazuje případná další vyjádření k jiným částem stavby.

V případě další korespondence nebo jednání (např. změna stavby) uvádějte naši značku - 5003423712 a datum tohoto vyjádření. Kontakty jsou k dispozici na https://www.gasnet.cz/cs/kontaktni-system/.

GasNet, s.r.o.
zastoupená společností GasNet Služby, s.r.o., IČ 27935311
Jaroslav Kápička
Vedoucí zpracování externích požadavků
Odbor zpracování externích požadavků

Přílohy: Detailní zákres plynárenského zařízení

Příloha: Detailní zákres plynárenského zařízení. Tato příloha je nedílnou součástí stanoviska č. 5003423712 ze dne 25.09.2025.

Provozovatel DS: GasNet, s.r.o.; Stavebník: Povodí Labe, státní podnik , Víta Nejedlého 951/8 , 50003 Hradec Králové. K.ú.: Hylváty.

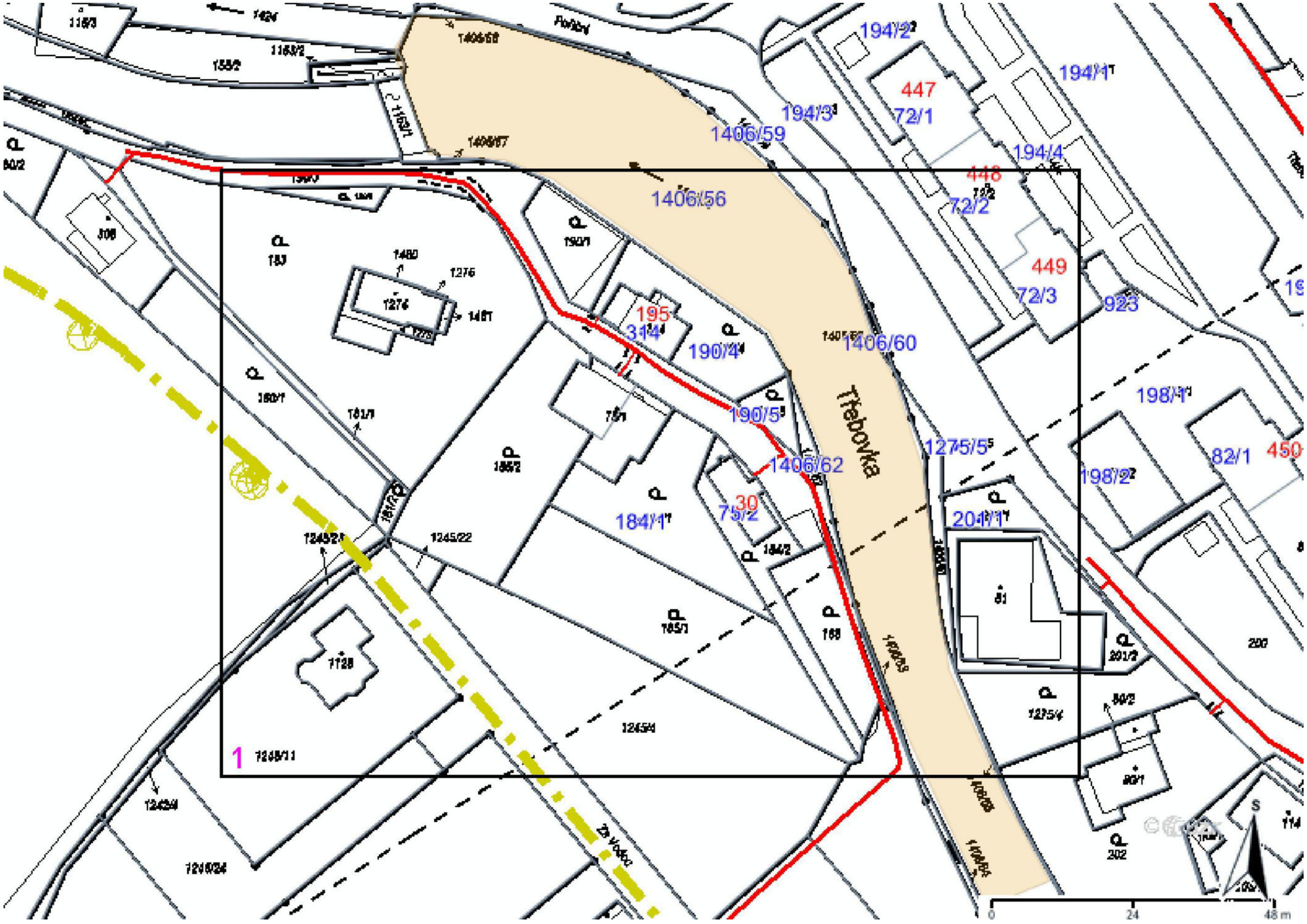

Legenda:

	linie plynovodu
	NTL
	STL
	VTL
	VVTL
	nefunkční
	plánovaná stavba před realizací
	ve výstavbě, neuvedeno do provozu
	regulační stanice
	ochranné zařízení
	kabel
	elektropřípojka
	kabel protikorozní ochrany
	anodové uzemnění
	stanice katodové ochrany
	pásmo vlivu anodového uzemnění SKAO
	neplynovodní zařízení/ technologie (linie/ bod/plocha)

Příloha: Detailní zákres plynárenského zařízení. Tato příloha je nedílnou součástí stanoviska č. 5003423712 ze dne 25.09.2025.

Provozovatel DS: GasNet, s.r.o.; Stavebník: Povodí Labe, státní podnik , Víta Nejedlého 951/8 , 50003 Hradec Králové. K.ú.: Hylváty.

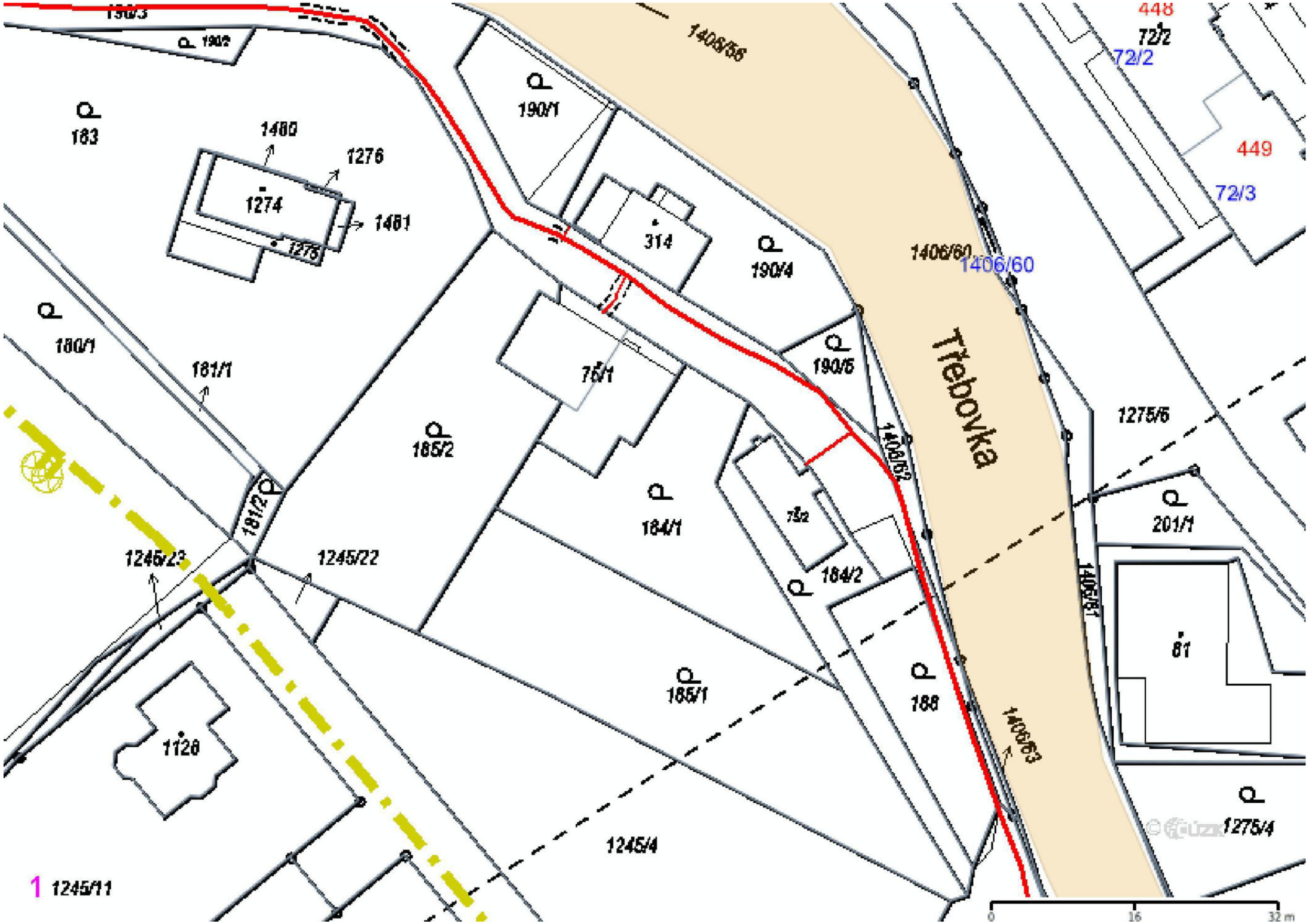

Legenda:

	linie plynovodu
	NTL
	STL
	VTL
	VVTL
	nefunkční
	plánovaná stavba před realizací
	ve výstavbě, neuvedeno do provozu
	regulační stanice
	ochranné zařízení
	kabel
	elektropřípojka
	kabel protikorozní ochrany
	anodové uzemnění
	stanice katodové ochrany
	pásmo vlivu anodového uzemnění SKAO
	neplynovodní zařízení/ technologie (linie/ bod/plocha)

VYJÁDŘENÍ O POLOZE SÍTĚ ELEKTRONICKÝCH KOMUNIKACÍ
a
A VŠEOBECNÉ PODMÍNKY OCHRANY SÍTĚ ELEKTRONICKÝCH KOMUNIKACÍ

toto Vyjádření o poloze sítě elektronických komunikací („**Vyjádření**") a Všeobecné podmínky ochrany sítě elektronických komunikací, které jsou přílohou Vyjádření („**Všeobecné podmínky ochrany**") vydává s odvoláním na příslušná ustanovení zákona č. 127/2005 Sb., o elektronických komunikacích a o změně některých souvisejících zákonů (zákon o elektronických komunikacích), ve znění pozdějších předpisů („**ZoEK**"), na příslušná ustanovení zákona č. 283/2021 Sb., stavební zákon, ve znění pozdějších předpisů („**Stavební zákon**") a na příslušná ustanovení zákona č. 89/2012 Sb., občanský zákoník, ve znění pozdějších předpisů („**Občanský zákoník**") společnost CETIN a.s., IČO: 04084063 („**CETIN**").

Číslo jednací: 268096/25 **Číslo žádosti: 0125 158 902 („Žádost")**

Důvod Vyjádření	Informace o poloze sítě	
Žadatel	Povodí Labe, státní podnik	
Stavebník	Povodí Labe, státní podnik	
Zájmové území	Okres	Ústí nad Orlicí
	Obec	Ústí nad Orlicí
	Kat. území / č. parcely	Hylváty
Platnost Vyjádření		**25. 9. 2027 („Den pozbytí platnosti Vyjádření")**

1. Definice

1.1. Pro účely Vyjádření:

Důvod Vyjádření znamená důvod pro vydání Vyjádření určený Žadatelem v Žádosti;
POS znamená osobu určenou v čl. 2 Všeobecných podmínek ochrany;
SEK znamená komunikační vedení a zařízení sítě elektronických komunikací společnosti CETIN;
Situační výkres znamená výkres se zakreslením polohy SEK, který je přílohou Vyjádření;
Stavebník znamená (i) osobu určenou ve Vyjádření, (ii) Žadatele, (iii) a rovněž osobu, o které tak stanoví Stavební zákon;
Zájmové území znamená území určené a označené Žadatelem v Žádosti;
Žadatel znamená osobu určenou ve Vyjádření.

2. Vyjádření

2.1. Na základě všech údajů Žadatelem v Žádosti uvedených, a na základě údajů, které společnost CETIN eviduje o SEK v Zájmovém území ke dni podání Žádosti,

společnost CETIN:

a) potvrzuje, že v Zájmovém území **není umístěno SEK**;
b) upozorňuje, že **Vyjádření není určeno a nesmí být použito pro podání žádosti o vydání jakéhokoliv povolení** dle Stavebního zákona či souhlasu nahrazujícího povolení dle Stavebního zákona, ani pro získání závazného stanoviska dle zvláštního právního předpisu.

3. Ostatní

3.1. Vyjádření je platné pouze pro Zájmové území a pro Důvod Vyjádření.
3.2. V Den pozbytí platnosti Vyjádření pozbývá Vyjádření platnosti.
3.3. Ke zpracování Vašich osobních údajů dochází vždy v souladu s platnými právními předpisy. Konkrétní zásady a podmínky zpracování osobních údajů společností CETIN jsou dostupné na stránce https://www.cetin.cz/zasady-ochrany-osobnich-udaju.
3.4. V případě dotazů k Vyjádření kontaktujte prosím asistenční linku **+420 800 630 630**.

Přílohami Vyjádření jsou:

- *Všeobecné podmínky ochrany*
- *Informace o možnostech napojení na SEK*
- *Situační výkres (obsahuje Zájmové území a výřezy účelové mapy SEK)*

Vyjádření vydala společnost CETIN dne: 25. 9. 2025.

CETIN a.s.
Českomoravská 2510/19, Libeň
190 00 Praha 9
DIČ: CZ04084063
102

Číslo jednací: 268096/25 Číslo žádosti: 0125 158 902

VŠEOBECNÉ PODMÍNKY OCHRANY SÍTĚ ELEKTRONICKÝCH KOMUNIKACÍ společnosti CETIN

1. PLATNOST A ÚČINNOST VŠEOBECNÝCH PODMÍNEK OCHRANY

1.1. Tyto Všeobecné podmínky ochrany sítě elektronických komunikací (dále jen „**VPO**“) jsou přílohou Vyjádření.
1.2. V případě rozporu mezi Vyjádřením a VPO má přednost Vyjádření, pokud není VPO výslovně určeno jinak.
1.3. VPO nabývají účinnosti okamžikem odeslání Vyjádření na adresu elektronické pošty nebo adresu pro doručení prostřednictvím poštovní přepravy, určenou Žadatelem v Žádosti.

2. DEFINICE

2.1. Pro účely VPO:

„**CETIN**“ znamená obchodní korporace CETIN a.s., IČO: 04084063;
„**Den**“ znamená kalendářní den;
„**Kabelovod**“ znamená věc nemovitou sestávající z tělesa kabelovodu a kabelových komor, sloužící k zatahovaní kabelů a ochranných trubek;
„**Občanský zákoník**“ znamená zákon č. 89/2012 Sb., občanský zákoník, ve znění pozdějších předpisů;
„**POS**“ znamená Vítězslav Škrabal, tel.: 725 277 773, e-mail: vitezslav.skrabal@cetin.cz, a to ke dni vydání Vyjádření;
„**Pracovní den**“ znamená Den, kromě soboty, neděle, a státních svátků a ostatních svátků dle zákona č. 245/2000 Sb., o státních svátcích, o ostatních svátcích, o významných dnech a o dnech pracovního klidu, ve znění pozdějších předpisů;
„**Příslušné požadavky**“ znamená jakýkoli a každý příslušný právní předpis, vč. technických norem, nebo normativní právní akt veřejné správy či samosprávy, nebo jakékoli rozhodnutí, povolení, souhlas nebo licenci, včetně podmínek, které s ním souvisí;
„**Překládka**“ znamená stavbu spočívající ve změně trasy nebo místa umístění SEK;
„**SEK**“ znamená komunikační vedení a zařízení sítě elektronických komunikací společnosti CETIN;
„**Stavba**“ znamená stavbu určenou Vyjádřením, a rovněž stavbu, o které tak stanoví Stavební zákon;
„**Stavebník**“ znamená (i) osobu určenou ve Vyjádření, (ii) Žadatele, (iii) osobu, o které tak stanoví Stavební zákon, (iv) osobu Stavebníkem pověřenou či zmocněnou;
„**Stavební zákon**“ znamená zákon č. 283/2021 Sb., stavební zákon, ve znění pozdějších předpisů;
„**Vyjádření**“ znamená vyjádření o poloze sítě elektronických komunikací vydané společností CETIN dne 25. 9. 2025 pod č.j 268096/25;
„**Zájmové území**“ znamená území určené a označené Žadatelem v Žádosti;
„**Situační výkres**“ znamená výkres s výřezy účelové mapy SEK, který je přílohou Vyjádření;
„**ZoEK**“ znamená zákon č. 127/2005 Sb., o elektronických komunikacích a o změně některých souvisejících zákonů (zákon o elektronických komunikacích), ve znění pozdějších předpisů;
„**Žadatel**“ znamená osobu určenou ve Vyjádření;
„**Žádost**“ znamená Žádost určenou ve Vyjádření.

3. OBECNÁ PRÁVA A POVINNOSTI STAVEBNÍKA

3.1. SEK je obecně prospěšným zařízením, zřízeným a provozovaným ve veřejném zájmu, a je chráněno Příslušnými požadavky.
3.2. SEK je chráněna ochranným pásmem, jehož šíře činí šíři určenou ZoEK a/nebo šíři určenou rozhodnutím o ochranném pásmu, vydaným dle Stavebního zákona.
3.3. Stavebník je povinen při provádění Stavby a jakýchkoliv jiných dalších prací, při odstraňování havárií, a projektování staveb, řídit se Příslušnými požadavky, správnou praxí v oboru stavebnictví a technologickými postupy, a je povinen učinit veškerá nezbytná opatření vyžadovaná ZoEK, a Příslušnými požadavky k ochraně SEK před poškozením. Povinnost Stavebníka dle odst. 3.3. VPO se vztahuje rovněž na SEK umístěné a provozovanému mimo Zájmové území.
3.4. Stavebník je povinen rozpor mezi údaji v Situačním výkresu a skutečným stavem, bez zbytečného odkladu, nejpozději Den následující po zjištění, oznámit POS.
3.5. Stavebník je povinen poškození či krádež SEK bez zbytečného odkladu, nejpozději Den následující po zjištění, telefonicky oznámit dohledovému centru společnosti CETIN na telefonní číslo +420 238 464 190.
3.6. Požaduje-li Stavebník, aby se společnost CETIN jako účastník správního řízení, pro jehož účely bylo vydáno Vyjádření, vzdala práva na odvolání proti rozhodnutí vydanému ve správním řízení, má právo kontaktovat POS.

4. PRÁVA A POVINNOSTI STAVEBNÍKA PŘI PROJEKTOVÁNÍ A PŘÍPRAVĚ STAVBY

4.1. Při projektování Stavby je Stavebník povinen zajistit, aby projektová dokumentace Stavby a) zohledňovala veškeré požadavky na ochranu SEK vyplývající z Příslušných požadavků, ze ZoEK a ze Stavebního zákona, b) respektovala správnou praxi v oboru stavebnictví a technologické postupy a c) umožňovala, aby i po provedení a umístění Stavby dle projektové dokumentace byla společnost CETIN schopna bez jakýkoliv omezení a překážek provozovat SEK, provádět jeho údržbu a opravy.
4.2. Není-li projektovou dokumentací zajištěno splnění všech požadavků určených v odst. 4.1. VPO, vyvolá Stavebník Překládku.
4.3. Činí-li výška projektované Stavby nebo její úpravy či změny nebo dočasného objektu zařízení staveniště Stavby (jeřáb, konstrukce atd.), více než 15 m nad zemským povrchem, je Stavebník povinen písemně kontaktovat POS, a získat od společnosti CETIN konkrétní stanovisko a podmínky ochrany k radiovým trasám SEK, a vyjádření společnosti CETIN o tom, zda Stavba vyvolá Překládku. Ochranné pásmo radiových tras SEK je zakresleno do Situačního výkresu.
4.4. Ochranné pásmo radiových tras SEK je zakresleno do Situačního výkresu.
4.5. Nachází-li se v Zájmovém území podzemní silové vedení (NN) ve vlastnictví společnosti CETIN, je Stavebník ve vztahu k projektové dokumentaci povinen zajistit požadavky, určené v odst. 4.1. VPO. Není-li projektovou dokumentací zajištěno splnění všech požadavků určených v odst. 4.1. VPO, vyvolá Stavebník Překládku.

4.6. Při projektování Stavby, která je stavbou (a) zařízení silových elektrických sítí (VN, VVN a ZVVN) a/nebo (b) trakčních vedení, je Stavebník povinen provést výpočet či posouzení rušivých vlivů na SEK a zpracovat ochranná opatření, to vše dle Příslušných požadavků a v souladu s nimi. Stavebník je povinen nejpozději třicet (30) Dnů před podáním žádosti o vydání povolení Stavby dle Stavebního zákona předat POS výpočet či posouzení rušivých vlivů na SEK a zpracovaná ochranná opatření.

4.7. Je-li Stavba v souběhu s Kabelovodem, nebo Kabelovod kříží, je Stavebník povinen nejpozději ke Dni, ke kterému započne se zpracováním projektové dokumentace ke Stavbě, oznámit POS a projednat s POS (a) každý případ, ve kterém je trajektorie podvrtu a protlaku vedena ve vzdálenosti menší, než 1,5 m od Kabelovodu a (b) jakékoliv výkopové práce, které budou nebo by mohly být vedeny v úrovni či pod úrovní Kabelovodu nebo kabelové komory.

4.8. Je-li Stavba umístěna nebo má-li být umístěna v blízkosti Kabelovodu, ve vzdálenosti menší, než 1 m od Kabelovodu, nebo kříží-li Stavba Kabelovod ve vzdálenosti menší než 1 m nad nebo 2m pod Kabelovodem, je Stavebník povinen předložit POS k posouzení zakreslení Stavby v příčných řezech, přičemž do příčného řezu je Stavebník povinen zakreslit rovněž profil kabelové komory.

5. PRÁVA A POVINNOSTI STAVEBNÍKA PŘI PROVÁDĚNÍ STAVBY

5.1. Před započetím zemních prací ve vztahu ke Stavbě je Stavebník povinen vytýčit trasu SEK na terénu. Osobu, která bude zemní práce ve vztahu ke Stavbě provádět, je Stavebník povinen s vytýčenou trasou SEK seznámit. Porušil-li Stavebník povinnost určenou v tomto odst. 5.1. VPO odpovídá společnosti CETIN za náklady a škodu, vzniklé porušením povinnosti a je povinen je společnosti CETIN uhradit.

5.2. Nejpozději pět (5) Pracovních dnů před započetím prací na Stavbě je Stavebník povinen započetí prací oznámit společnosti CETIN zasláním na adresu elektronické pošty POS; oznámení musí obsahovat alespoň číslo jednací Vyjádření a kontaktní údaje Stavebníka.

5.3. Stavebník je povinen SEK zabezpečit a zajistit proti mechanickému poškození, zejména dočasným umístěním silničních betonových panelů nad kabelovou trasou SEK nebo jiným vhodným způsobem. Do okamžiku zajištění a zabezpečení ochrany SEK způsobem určeným dle předchozí věty, nemá Stavebník právo přejíždět vozidly nebo stavební mechanizací trasu SEK. Při přepravě vysokých nákladů nebo při projíždění stroji, vozidly či mechanizací pod nadzemním SEK je Stavebník povinen prověřit, zda výška nadzemního SEK je dostatečná, a umožňuje spolehlivý a bezpečný způsob přepravy nákladu či průjezdu strojů, vozidel či mechanizace.

5.4. Při provádění zemních prací v blízkosti SEK je Stavebník povinen postupovat tak, aby nedošlo ke změně hloubky uložení nebo prostorového uspořádání SEK. V místě, kde SEK vystupuje ze země do budovy, rozváděče, na sloup apod. je Stavebník povinen provádět zemní práce se zvýšenou mírou opatrnosti, výkopové práce v blízkosti sloupu nadzemního SEK je Stavebník povinen provádět v takové vzdálenosti od sloupu nadzemního vedení SEK, která je dostatečná k tomu, aby nedošlo nebo nemohlo dojít k narušení stability sloupu nadzemního SEK. Stavebník je povinen zajistit, že bez souhlasu a vědomí společnosti CETIN nedojde ke: a) změně nivelety terénu, (b) výsadbě trvalých porostů, nebo (c) změně rozsahu a změně konstrukce zpevněných ploch. Je-li SEK odkryta, je Stavebník povinen SEK, po dobu, po kterou trvá odkrytí, zabezpečit proti prověšení, poškození a odcizení.

5.5. Zjistil-li Stavebník rozpor mezi údaji v projektové dokumentaci a skutečností, je povinen (i) bezodkladně přerušit práce a (ii) oznámit zjištěný rozpor POS, zasláním na adresu elektronické pošty POS. Do doby, než Stavebník od společnosti CETIN obdrží písemný souhlas s pokračováním v pracích, nemá právo v pracích ve vztahu ke Stavbě pokračovat.

5.6. Stavebník nemá právo bez předchozího písemného souhlasu společnosti CETIN manipulovat s kryty kabelových komor, jakkoliv zakrývat vstupy do kabelových komor, a to ani dočasně, vstupovat do kabelových komor, manipulovat s případně odkrytými prvky SEK či s jakýmkoliv jiným zařízením souvisejícím se SEK. Bez předchozího písemného souhlasu společnosti CETIN nemá Stavebník právo umístit nad trasou Kabelovodu žádnou síť technické infrastruktury v podélném směru.

5.7. Byla-li SEK odkryta, je Stavebník povinen nejméně tři (3) Pracovní dny před zakrytím SEK, písemně oznámit POS zakrytí SEK, a vyzvat POS ke kontrole SEK před zakrytím. Oznámení dle předchozí věty musí obsahovat alespoň předpokládaný Den zakrytí, číslo jednací Vyjádření a kontaktní údaje Stavebníka. Stavebník nemá právo uskutečnit zakrytí do doby, než obdržel od POS písemný souhlas se zakrytím.

6. ZÁVĚREČNÁ USTANOVENÍ

6.1. VPO se řídí českým právem, zejména Občanským zákoníkem, ZoEK a Stavebním zákonem.

6.2. Stavebník má právo užít informace, data a dokumentaci obsaženoé ve Vyjádření pouze a výhradně k účelu, pro který mu byly poskytnuty. Stavebník nemá právo, vyjma případů výslovně určených ve VPO, informace, data a dokumentaci obsaženou ve Vyjádření rozmnožovat, rozšiřovat, pronajímat, půjčovat či jinak umožnit jejich užití třetí osobě bez předchozího písemného souhlasu společnosti CETIN.

6.3. Porušil-li Stavebník kteroukoliv povinnost určenou ve Vyjádření a/nebo ve VPO, je povinen nahradit společnosti CETIN v celém rozsahu škodu, vzniklou porušením takové povinnosti.

6.4. Písemným stykem či pojmem „písemně“ se pro účely VPO rozumí předání zpráv jedním z těchto způsobů:

a) v listinné podobě;
b) datovou zprávou prostřednictvím informačního systému datových schránek;
c) e-mailovou zprávou podepsanou zaručeným elektronickým podpisem dle zákona č. 297/2016 Sb., o službách vytvářejících důvěru pro elektronické transakce, ve znění pozdějších předpisů;
d) e-mailovou zprávou zaslanou z adresy kontaktní osoby strany na adresu kontaktní osoby druhé strany určenou v Žádosti nebo ve Vyjádření nebo ve VPO.

Číslo jednací: 268096/25 Číslo žádosti: 0125 158 902

Informace o možném napojení na SEK

Společnost CETIN a.s. ("CETIN") Vám s odvoláním na příslušná ustanovení Stavebního zákona poskytuje tyto informace o podmínkách napojení Stavby a/nebo budovy označené v Žádosti na již existující SEK:

a) abychom Vám mohli sdělit konkrétní podmínky pro napojení Stavby a/nebo budovy označené v Žádosti na již existující SEK, vyplňte a odešlete prosím formulář dostupný na https://www.cetin.cz/web/dokumentace-site/stanoveni-podminek-pripojeni . Po odeslání formuláře se s Vámi spojí kontaktní osoba ze společnosti CETIN, která pro Vás bude koordinátorem případného napojení Stavby a/nebo budovy označené v Žádosti („**Kontaktní osoba CETIN**"). Kontaktní osoba CETIN Vám poskytne informace o technickém řešení napojení Stavby a/nebo budovy označené v Žádosti na již existující SEK a stanoví přípojný bod na již existující SEK;
b) předpokladem pro napojení Stavby a/nebo budovy označené v Žádosti na již existující SEK je získání všech povolení a souhlasů vyžadovaných platnými právními předpisy pro vybudování té části SEK, která je nezbytná pro napojení Stavby a/nebo budovy označené v Žádosti na již existující SEK, je-li povolení a souhlasů dle platných právních předpisů pro vybudování SEK třeba, a rovněž splnění veškerých technických podmínek pro napojení na již existující SEK;

Další pro Vás užitečné informace k napojení na SEK:

a) pokud Vaše Stavba bude umísťována na základě povolení, doporučujeme, aby žádost o vydání povolení, obsahovala rovněž stavbu přípojky k SEK;
b) doporučujeme stavbu přípojky k SEK v žádosti o vydání povolení označit jako stavební objekt - „*SO trasa SEK společnosti CETIN*";
c) trasu přípojky k SEK a místo napojení přípojky k SEK na již existující SEK konzultujte prosím s Kontaktní osobou CETIN;
d) v případě, že jste dali na naše doporučení, a Vaše žádost o vydání povolení Stavby obsahovala rovněž stavbu přípojky k SEK, informujte Kontaktní osobu CETIN o nabytí právní moci povolení vydaného na Stavbu a stavbu přípojky k SEK. Kontaktní osoba CETIN se s Vámi dohodne na zajištění provedení stavby přípojky k SEK;
e) stavíte-li budovu a/nebo je-li budova podstatně rekonstruována, mějte prosím na paměti, že budova musí být uvnitř vybavena fyzickou infrastrukturou, která umožní zavedení sítě elektronických komunikací až do koncového bodu sítě v prostoru budovy, který užívá koncový uživatel, budova musí být vybavena přístupovým bodem budovy – tyto požadavky na budovu jsou určeny právním předpisem, zákonem č. 194/2017Sb., o opatřeních ke snížení nákladů na zavádění vysokorychlostních sítí elektronických komunikací a o změně některých souvisejících zákonů, ve znění pozdějších předpisů;
f) doporučujeme, abyste budovu připravili na následné vybudování vnitřních komunikačních rozvodů (např. trubkováním ve zdivu) nebo vybudovali vnitřní komunikační rozvody vlastní, tak, aby umožnily napojení k SEK;
g) stavíte-li budovu, mějte na paměti, že budova musí umožňovat vstup silnoproudých a komunikačních kabelů do budovy, umístění rozvodných skříní a provedení vnitřních silnoproudých a komunikačních rozvodů až ke koncovému bodu sítě. Vnitřní komunikační rozvody musí splňovat požadavky na zabezpečení proti zneužití;
h) CETIN Vám nabízí zhotovení typového projektu pro realizaci vnitřních rozvodů, koncového bodu sítě a řešení vstupu vedení SEK ke koncovému bodu sítě. Máte-li o zhotovení typového projektu zájem, prosím obraťte se na Kontaktní osobu CETIN, dohodne s Vámi vše potřebné.

Požadujete-li jakékoliv další informace o možném napojení Stavby a/nebo budovy označené v Žádosti na již existující SEK, prosíme kontaktujte Kontaktní osobu CETIN.

(tiskový formát A4) Příloha k Vyjádření č.j.: 268096/25 Číslo žádosti: 0125 158 902

SITUAČNÍ VÝKRES - ZÁJMOVÉ ÚZEMÍ

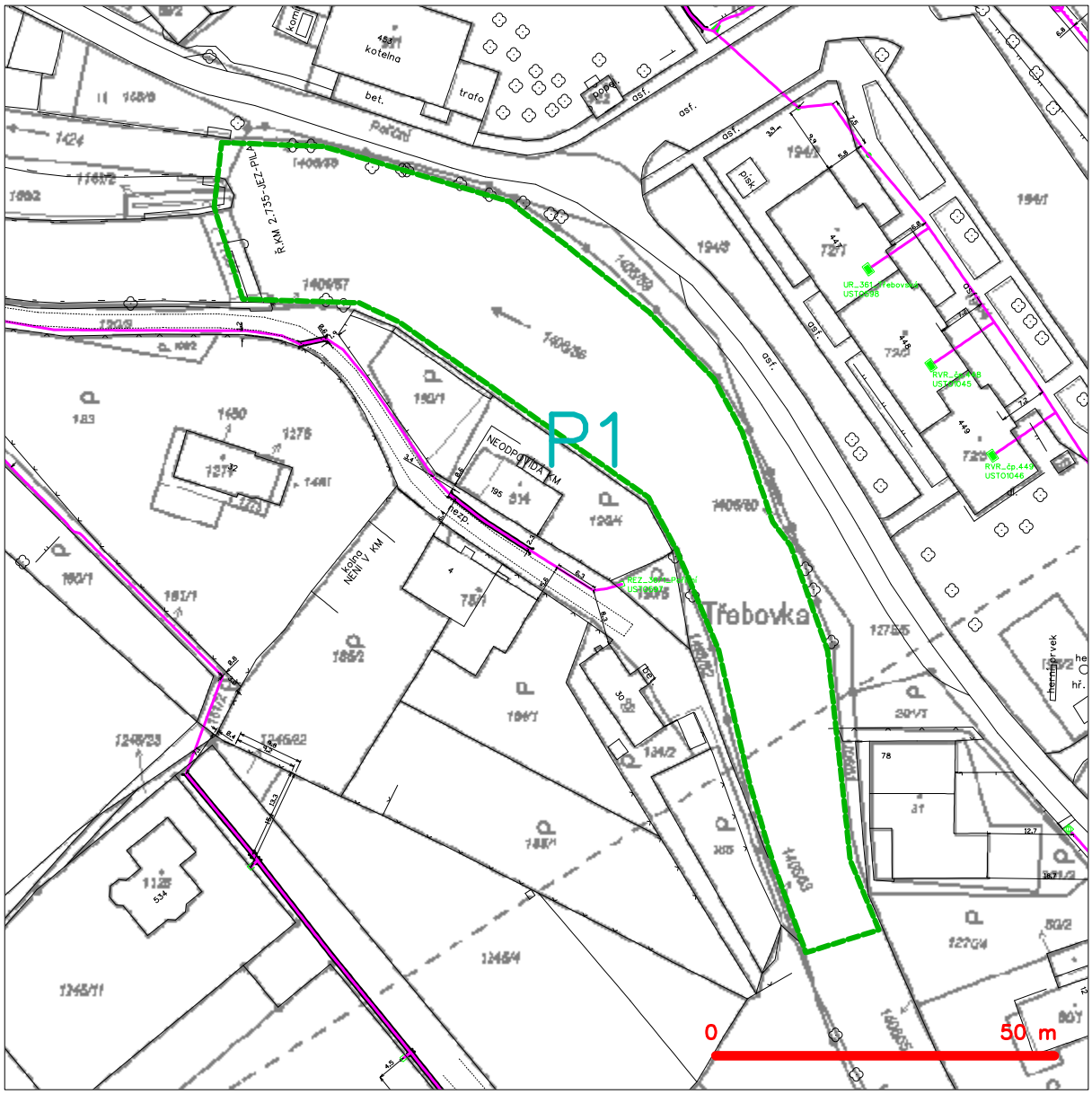

LEGENDA

- hranice zájmového území k vyjádření
- NN přípojka, území s NN přípojkou CETIN
- zaměřený průběh metalického kabelu
- zaměřený průběh optického kabelu, HDPE trubky nebo souběh optického a metalického kabelu
- nezaměřený průběh metalického kabelu
- nadzemní sítě cizí
- nezaměřený průběh optického kabelu, HDPE trubky nebo souběh optického a metalického kabelu
- RR radiové sítě, ochranné pásmo radiové sítě
- nadzemní sítě
- neprovozované sítě
- C podzemní sítě cizí
- sítě s NN
- kolektor, kabelovod

CETIN a.s.
Českomoravská 2510/19, Libeň
190 00 Praha 9
DIČ: CZ04084063

102

ZÁPIS

z povodňové prohlídky vodního toku Tichá Orlice a Třebovka, která byla provedena dne 16.04.2024 na území města Ústí nad Orlicí za účasti:

Městský úřad Ústí nad Orlicí:	Mgr. Tomáš Kopecký, tajemník PK
	Ing. Zdeňka Lindenthalová, člen PK
	Božena Kubešová, člen PK
Povodí Labe, s.p., Hradec Králové:	Jiří Vondřejc

Při povodňové prohlídce toku bylo zjištěno:

Třebovka:

1. V úseku vodního toku Třebovka „u Třech mostů"- místní nánosy – nadále sledovat, zatím není třeba řešit.
2. Jez Hylváty – významný nános v nadjezí zůstává. Jelikož se jedná o povodňovou závadu, bylo jeho odstranění požadováno již při povodňové prohlídce v roce 2023 s termínem realizace maximálně 1 – 2 roky *(dle informace podané zástupcem správce vodního toku, nebyly doposud zahájeny ani přípravné práce k jeho odstranění – řešení zajistí Povodí Labe, s.p.).* Nutný nátěr zábradlí *(zajistí Povodí Labe, s.p., do konce roku 2024).*
3. Nálet dřevin na břehu a částečně zasahuje do koryta vodního toku Třebovka - nad soutokem s Tichou Orlicí *(odstranění zajistí Povodí Labe, s.p.).*
4. Byla provedena kontrola uložených opatření z loňského roku.
5. Žádná další závažná povodňová závada nebyla zjištěna.

Tichá Orlice:

6. Kerhartice – jez UO-TEX – nános v nadjezí zůstává, v podjezí také – problematické odstranění s ohledem na uložení sítí.
7. U Perly 012 – „mokrý provoz" – nános – *(bude nadále sledováno).*
8. Cakle, pod jezem - začíná se opět tvořit nános – bude nadále sledováno.
9. Byla provedena kontrola uložených opatření z loňského roku.
10. Žádná další závažná povodňová závada nebyla zjištěna.

S obsahem zápisu zúčastnění souhlasí.

Podpisy:

Zapsala: Božena Kubešová Dne: 17.04.2024

RE: Prosba o sdělení předběžné informace k výskytu ZCHD

Od: "Sigl Tomáš Ing." <tomas.sigl@pardubickykraj.cz>
Komu: "Pavel Tichy" <tichyp@pla.cz>

11. listopad 2024 15:13
Skrýt podrobnosti

UPOZORNĚNÍ: E-MAIL JE Z EXTERNÍHO PROSTŘEDÍ. Skutečný odesílatel je: tomas.sigl@pardubickykraj.cz

Dobrý den,
procházel jsem Nálezovou databázi ochrany přírody a poslední data o výskytu zvláště chráněných druhů v předmětném úseku Třebovky jsou přibližně 20 let staré. Jednalo se o nálezy střevle potoční, vranky obecné, mihule potoční a mníka. Dále jsem procházel staré dokumentace EIA a další obdobné materiály, pro které se prováděly ichtyologické průzkumy. Jedná se rovněž o poměrně stará data (2009 – 2013). V rámci těchto průzkumů nebyly již zjištěny žádné zvláště chráněné druhy ryb. Potvrzen byl ale výskyt raka říčního. Jelikož má dojít k odtěžení sedimentu ve vzdutí stávajícího jezu, tak bych vyloučil přítomnost vranek i mihulí. Jejich přítomnost v Třebovce v úseku mezi Ústím n. O. a Českou Třebovou je sama o sobě sporná, navíc v úseku trvalého vzdutí ji lze vyloučit téměř s jistotou. Tato stojatá voda oběma druhům nevyhovuje. V případě mníka jednovousého je to spornější, ale ani tento druh nebude dle mého názoru dotčen.
Nejvíce v úvahu přichází možný střet s rakem říčním. Ten lze však dostatečně účinně eliminovat kontrolou úseku Třebovky dotčeného vzdutím po spuštění jezu. Nezbytné je tedy, aby bezprostředně po spuštění jezu a pak následně například druhý den, byla provedena kontrola zdrže jezu a v případě zjištěných raků říčních zajištěn jejich přenos. Cílovým místem přenosu by případně byl úseku bezprostředně nad místem těžby nánosů, případně pod jezem samotným.
S pozdravem

Ing. Tomáš Sigl

oddělení ochrany přírody
odbor životního prostředí a zemědělství
Krajský úřad Pardubického kraje

telefon: +420 466 026 474
mobil: -
tomas.sigl@pardubickykraj.cz

POVODÍ LABE, státní podnik

odbor VHL, laboratoř Hradec Králové IČO: 70890005
Víta Nejedlého 951/8, 500 03 HRADEC KRÁLOVÉ DIČ: CZ70890005
tel: 495 088 777 fax: 495 088 742

L 1264

Zadavatel rozboru:
IČO: 70890005
DIČ: CZ70890005
obj. č.:

Povodí Labe, státní podnik
závod PARDUBICE
Datum: 25-10-2024
Čj.: /
listy | přílohy | spis. znak | sk. znak | lhůta

Povodí Labe, státní podnik, závod Pardubice

Cihelna 135
Pardubice
530 09

PROTOKOL O ZKOUŠCE č. 2877/24

Ze dne: 2.9.2024 strana/počet stran: 1/4

Zkušební laboratoř akreditovaná ČIA č.1264 dle normy ČSN EN ISO/IEC 17025:2018.
Laboratoř je držitelem povolení Státního úřadu pro jadernou bezpečnost čj. 50760/2006 vydaného 9.10.2006 s platností do 31.12.2026.
Bez písemného souhlasu zkušební laboratoře se nesmí protokol reprodukovat jinak než celý.
Výsledky rozboru se týkají pouze předmětu analýz a nenahrazují jiné dokumenty.

Č.vzorku	Místo odběru	Materiál	Hloubka (m)
7300	TŘEBOVKA Hylváty	pevný vzorek	

Č.vzorku	Zahájení odběru	Ukončení odběru	Odebral	Typ odběru	Evidováno	Zahájení analýz	Ukončení analýz
7300	7.8.24 9:30		Strádal Luděk	sediment VS01	8.8.24	7.8.24	30.8.24

Č. vzorku	Označení vzorku
7300	odběr: úsek ř.km 2,900 - 2,735

Č. vzorku	Poznámka ke vzorku
7300	archiv Laboratoř MORAVA-sed.987 vzhled:hlinitý

Výsledky jsou uvedeny ve 100% sušině.

Ukazatel	Jednotka	Č.vz. 7300
sušina	%	24,04
TOC	mg/kg	75900
EOX	mg/kg	0,89
Zn	mg/kg	683
Ni	mg/kg	33,0
Pb	mg/kg	52,0
As	mg/kg	10,0
Cu	mg/kg	122,0
Hg	mg/kg	0,7
Cd	mg/kg	1,0
V	mg/kg	47,0
Cr	mg/kg	55,0
Co	mg/kg	8,7
Ba	mg/kg	184
Be	mg/kg	1,1
skelet 2-4 mm	%	0
skelet nad 4 mm	%	0
benzen	µg/kg	<20
toluen	µg/kg	42
xyleny	µg/kg	46
1,4-X	µg/kg	46
1,2-X	µg/kg	<20
EtB	µg/kg	<20
naftalen	µg/kg	212
PCB suma 7	µg/kg	36,7
PCB 28	µg/kg	3,0

POVODÍ LABE

POVODÍ LABE, státní podnik

odbor VHL, laboratoř Hradec Králové IČO: 70890005
Víta Nejedlého 951/8, 500 03 HRADEC KRÁLOVÉ DIČ: CZ70890005
tel: 495 088 777 fax: 495 088 742

ilac-MRA L 1264

Zadavatel rozboru:
IČO: 70890005
DIČ: CZ70890005
obj. č.:

Povodí Labe, státní podnik, závod Pardubice

Cihelna 135
Pardubice
530 09

PROTOKOL O ZKOUŠCE č. 2877/24

Ze dne: 2.9.2024

Ukazatel	Jednotka	Č.vz. 7300
PCB 52	µg/kg	1,8
PCB 101	µg/kg	3,3
PCB 118	µg/kg	1,5
PCB 138	µg/kg	8,5
PCB 153	µg/kg	8,7
PCB 180	µg/kg	9,9
o,p-DDE	µg/kg	<3,0
p,p-DDE	µg/kg	6,6
o,p-DDD	µg/kg	<3,0
p,p-DDD	µg/kg	<3,0
o,p-DDT	µg/kg	<3,0
p,p-DDT	µg/kg	<3,0
PAU-12	µg/kg	7642
fenanthren	µg/kg	665
anthracen	µg/kg	153
fluoranthen	µg/kg	1630
pyren	µg/kg	1250
b(a)anthr	µg/kg	563
chrysen	µg/kg	718
b(b)flu	µg/kg	590
b(k)flu	µg/kg	382
b(a)pyren	µg/kg	697
b(ghi)per	µg/kg	432
in(c,d,)pyr	µg/kg	350
C10-C40	mg/kg	860
BTEX	µg/kg	88
Suma DDT	µg/kg	6,6

Uvedená nejistota je rozšířená nejistota, která byla vypočtena za použití koeficientu rozšíření rovnajícího se 2, což odpovídá hladině spolehlivosti 95%

Ukazatel	SPP	Metoda	Akreditace	Nejistota
TOC	AS01B	stanovení TOC - ČSN EN 13137	A	15%
sušina	AZ14B	stanovení sušiny a ztráty žíháním gravimetricky - ČSN EN 12879, ČSN EN 12880	A	10%
EOX	SUBD	subdodávka	SA	30%
Hg	AK05B	stanovení rtuti - ČSN 757440	A	20%
As	AK18B	stanovení kovů ICP/MS- quadrupole, ČSN EN ISO 17294-1,2 - pevná matrice	A	30%
Pb	AK18B	stanovení kovů ICP/MS- quadrupole, ČSN EN ISO 17294-1,2 - pevná matrice	A	30%
Ni	AK18B	stanovení kovů ICP/MS- quadrupole, ČSN EN ISO 17294-1,2 - pevná matrice	A	30%
Be	AK18B	stanovení kovů ICP/MS- quadrupole, ČSN EN ISO 17294-1,2 - pevná matrice	A	30%
Cd	AK18B	stanovení kovů ICP/MS- quadrupole, ČSN EN ISO 17294-1,2 - pevná matrice	A	30%
V	AK18B	stanovení kovů ICP/MS- quadrupole, ČSN EN ISO 17294-1,2 - pevná matrice	A	30%
Cr	AK18B	stanovení kovů ICP/MS- quadrupole, ČSN EN ISO 17294-1,2 - pevná matrice	A	30%
Co	AK18B	stanovení kovů ICP/MS- quadrupole, ČSN EN ISO 17294-1,2 - pevná matrice	A	30%
Ba	AK18B	stanovení kovů ICP/MS- quadrupole, ČSN EN ISO 17294-1,2 - pevná matrice	A	30%
Zn	AK18B	stanovení kovů ICP/MS- quadrupole, ČSN EN ISO 17294-1,2 - pevná matrice	A	30%
Cu	AK18B	stanovení kovů ICP/MS- quadrupole, ČSN EN ISO 17294-1,2 - pevná matrice	A	30%
skelet 2-4 mm	AZ19B	Stanovení obsahu skeletu gravimetricky a volumetricky	A	
skelet nad 4 mm	AZ19B	Stanovení obsahu skeletu gravimetricky a volumetricky	A	
1,4-X	AO02B	stanovení těkavých organických látek GC/MSD - EPA 8260, TNV 757552	A	30%

POVODÍ LABE

POVODÍ LABE, státní podnik

odbor VHL, laboratoř Hradec Králové IČO: 70890005
Víta Nejedlého 951/8, 500 03 HRADEC KRÁLOVÉ DIČ: CZ70890005
tel: 495 088 777 fax: 495 088 742

ilac-MRA L 1264

Zadavatel rozboru:
IČO: 70890005
DIČ: CZ70890005
obj. č.:

Povodí Labe, státní podnik, závod Pardubice

Cihelna 135
Pardubice
530 09

PROTOKOL O ZKOUŠCE č. 2877/24

Ze dne: 2.9.2024

Ukazatel	SPP	Metoda	Akreditace	Nejistota
1,2-X	AO02B	stanovení těkavých organických látek GC/MSD - EPA 8260, TNV 757552	A	30%
EtB	AO02B	stanovení těkavých organických látek GC/MSD - EPA 8260, TNV 757552	A	30%
toluen	AO02B	stanovení těkavých organických látek GC/MSD - EPA 8260, TNV 757552	A	30%
benzen	AO02B	stanovení těkavých organických látek GC/MSD - EPA 8260, TNV 757552	A	30%
xyleny	AO02B	stanovení těkavých organických látek GC/MSD - EPA 8260, TNV 757552	A	30%
BTEX	AO02B	stanovení těkavých organických látek GC/MSD - EPA 8260, TNV 757552	A	
b(a)pyren	AO05B	stanovení PAU HPLC/FD - TNV 758055, EPA 8310	A	30%
fenanthren	AO05B	stanovení PAU HPLC/FD - TNV 758055, EPA 8310	A	30%
in(c,d,)pyr	AO05B	stanovení PAU HPLC/FD - TNV 758055, EPA 8310	A	30%
chrysen	AO05B	stanovení PAU HPLC/FD - TNV 758055, EPA 8310	A	30%
b(ghi)per	AO05B	stanovení PAU HPLC/FD - TNV 758055, EPA 8310	A	30%
b(k)flu	AO05B	stanovení PAU HPLC/FD - TNV 758055, EPA 8310	A	30%
naftalen	AO05B	stanovení PAU HPLC/FD - TNV 758055, EPA 8310	A	30%
anthracen	AO05B	stanovení PAU HPLC/FD - TNV 758055, EPA 8310	A	30%
PAU-12	AO05B	stanovení PAU HPLC/FD - TNV 758055, EPA 8310	A	
fluoranthen	AO05B	stanovení PAU HPLC/FD - TNV 758055, EPA 8310	A	30%
b(a)anthr	AO05B	stanovení PAU HPLC/FD - TNV 758055, EPA 8310	A	30%
b(b)flu	AO05B	stanovení PAU HPLC/FD - TNV 758055, EPA 8310	A	30%
pyren	AO05B	stanovení PAU HPLC/FD - TNV 758055, EPA 8310	A	30%
C10-C40	AO14B	stanovení uhlovodíků C10-C40 GC/FID - ČSN EN 14039, ČSN EN ISO 16703	A	30%
PCB 153	AO18B	s.PCB,OCP,PBDE,DEHP,mošus.,pyrethr.,ch.alk.C10-13,C14-17-GC/MS/MS-ISO18856,22032	A	30%
o,p-DDT	AO18B	s.PCB,OCP,PBDE,DEHP,mošus.,pyrethr.,ch.alk.C10-13,C14-17-GC/MS/MS-ISO18856,22032	A	30%
PCB 138	AO18B	s.PCB,OCP,PBDE,DEHP,mošus.,pyrethr.,ch.alk.C10-13,C14-17-GC/MS/MS-ISO18856,22032	A	30%
p,p-DDD	AO18B	s.PCB,OCP,PBDE,DEHP,mošus.,pyrethr.,ch.alk.C10-13,C14-17-GC/MS/MS-ISO18856,22032	A	30%
p,p-DDT	AO18B	s.PCB,OCP,PBDE,DEHP,mošus.,pyrethr.,ch.alk.C10-13,C14-17-GC/MS/MS-ISO18856,22032	A	30%
o,p-DDE	AO18B	s.PCB,OCP,PBDE,DEHP,mošus.,pyrethr.,ch.alk.C10-13,C14-17-GC/MS/MS-ISO18856,22032	A	30%
PCB suma 7	AO18B	s.PCB,OCP,PBDE,DEHP,mošus.,pyrethr.,ch.alk.C10-13,C14-17-GC/MS/MS-ISO18856,22032	A	30%
PCB 28	AO18B	s.PCB,OCP,PBDE,DEHP,mošus.,pyrethr.,ch.alk.C10-13,C14-17-GC/MS/MS-ISO18856,22032	A	30%
Suma DDT	AO18B	s.PCB,OCP,PBDE,DEHP,mošus.,pyrethr.,ch.alk.C10-13,C14-17-GC/MS/MS-ISO18856,22032	A	
o,p-DDD	AO18B	s.PCB,OCP,PBDE,DEHP,mošus.,pyrethr.,ch.alk.C10-13,C14-17-GC/MS/MS-ISO18856,22032	A	30%
PCB 52	AO18B	s.PCB,OCP,PBDE,DEHP,mošus.,pyrethr.,ch.alk.C10-13,C14-17-GC/MS/MS-ISO18856,22032	A	30%
PCB 180	AO18B	s.PCB,OCP,PBDE,DEHP,mošus.,pyrethr.,ch.alk.C10-13,C14-17-GC/MS/MS-ISO18856,22032	A	30%
p,p-DDE	AO18B	s.PCB,OCP,PBDE,DEHP,mošus.,pyrethr.,ch.alk.C10-13,C14-17-GC/MS/MS-ISO18856,22032	A	30%
PCB 101	AO18B	s.PCB,OCP,PBDE,DEHP,mošus.,pyrethr.,ch.alk.C10-13,C14-17-GC/MS/MS-ISO18856,22032	A	30%
PCB 118	AO18B	s.PCB,OCP,PBDE,DEHP,mošus.,pyrethr.,ch.alk.C10-13,C14-17-GC/MS/MS-ISO18856,22032	A	30%

A - akreditovaná zkouška N - neakreditovaná zkouška F - flexibilní rozsah akreditace
SA - subdodávka akreditovaná SN - subdodávka neakreditovaná

F - laboratoř může zařazovat do svého rozsahu bez posouzení akreditačního orgánu dodatečné činnosti. Může se to týkat matrice vzorku, dalších parametrů předmětu analýzy, výkonnosti dané metody (rozsah, nejistota) nebo vyvíjení další zkušební metody při zachování principu měření.

Analýzy vzorků (s výjimkou dodávek) se provádí v laboratoři v Hradci Králové. Ukazatele s příznakem ter./terén v názvu se provádí mimo stálé prostory laboratoře. Výsledky zkoušek se týkají pouze předložených vzorků a vztahují se ke vzorku jak byl přijat.

Pokud vzorek poskytl zadavatel rozboru, výsledky se vztahují ke vzorku, jak byl přijat a údaje o místě odběru, označení vzorku, zahájení a ukončení

POVODÍ LABE

POVODÍ LABE, státní podnik

odbor VHL, laboratoř Hradec Králové IČO: 70890005
Víta Nejedlého 951/8, 500 03 HRADEC KRÁLOVÉ DIČ: CZ70890005
tel: 495 088 777 fax: 495 088 742

ilac-MRA L 1264

Zadavatel rozboru:
IČO: 70890005
DIČ: CZ70890005
obj. č.:

Povodí Labe, státní podnik, závod Pardubice

Cihelna 135
Pardubice
530 09

P R O T O K O L O Z K O U Š C E č. 2877/24

Ze dne: 2.9.2024

odběru jsou údaje zadavatele.

Povodí Labe, státní podnik
Víta Nejedlého 951/8
Slezské Předměstí
500 03 Hradec Králové
(14)

Ing. Leoš Bauer
vedoucí oddělení
chemických laboratoří

----------*konec protokolu*----------

POVODÍ LABE

POVODÍ LABE, státní podnik

odbor VHL, laboratoř Hradec Králové IČO: 70890005
Víta Nejedlého 951/8, 500 03 HRADEC KRÁLOVÉ DIČ: CZ70890005
tel: 495 088 777 fax: 495 088 742

ilac-MRA L 1264

Zadavatel rozboru:
IČO: 70890005
DIČ: CZ70890005
obj. č.:

Povodí Labe, státní podnik, závod Pardubice

Cihelna 135
Pardubice
530 09

PROTOKOL O ZKOUŠCE č. 2878/24

Ze dne: 2.9.2024 strana/počet stran: 1/2

Zkušební laboratoř akreditovaná ČIA č.1264 dle normy ČSN EN ISO/IEC 17025:2018.
Laboratoř je držitelem povolení Státního úřadu pro jadernou bezpečnost čj. 50760/2006 vydaného 9.10.2006 s platností do 31.12.2026.
Bez písemného souhlasu zkušební laboratoře se nesmí protokol reprodukovat jinak než celý.
Výsledky rozboru se týkají pouze předmětu analýz a nenahrazují jiné dokumenty.

Č.vzorku	Místo odběru	Materiál	Hloubka (m)
7301	TŘEBOVKA Hylváty	vodný výluh	

Č.vzorku	Zahájení odběru	Ukončení odběru	Odebral	Typ odběru	Evidováno	Zahájení analýz	Ukončení analýz
7301	7.8.24 9:30		Strádal Luděk	sediment VS01	8.8.24	7.8.24	21.8.24

Č. vzorku	Označení vzorku
7301	odběr: úsek ř.km 2,900 - 2,735

Ukazatel	Jednotka	Č.vz. 7301
rozp.l.	mg/l	222
sušina	%	24,04
pH		7,4
DOC	mg/l	10,50
Cl	mg/l	7,1
SO4	mg/l	31,5
F	mg/l	0,07
fenoly	mg/l	0,022
výluh	l	1
Zn	µg/l	<5,0
Ni	µg/l	2,5
Pb	µg/l	<0,50
As	µg/l	11,1
Cu	µg/l	2,8
Se	µg/l	<0,50
Hg	µg/l	<0,20
Cd	µg/l	<0,05
Cr	µg/l	<1,0
Ba	µg/l	19,9
Mo	µg/l	9,1
Sb	µg/l	<1,0

Uvedená nejistota je rozšířená nejistota, která byla vypočtena za použití koeficientu rozšíření rovnajícího se 2, což odpovídá hladině spolehlivosti 95%

Ukazatel	SPP	Metoda	Akreditace	Nejistota
Cl	AA16A	stanovení chloridů CFA - ČSN EN ISO 15682	A	10%
F	AA20A	stanovení aniontů IC - ČSN EN ISO 10304-1	A	15%
SO4	AA20A	stanovení aniontů IC - ČSN EN ISO 10304-1	A	15%
DOC	AS01A	stanovení TOC/DOC - ČSN EN 1484	A	10%
fenoly	AS05A	stanovení jednosytných fenolů spektrofotometricky - ČSN 830530-33	A	20%

POVODÍ LABE

POVODÍ LABE, státní podnik

odbor VHL, laboratoř Hradec Králové IČO: 70890005
Víta Nejedlého 951/8, 500 03 HRADEC KRÁLOVÉ DIČ: CZ70890005
tel: 495 088 777 fax: 495 088 742

ilac-MRA L 1264

Zadavatel rozboru:
IČO: 70890005
DIČ: CZ70890005
obj. č.:

Povodí Labe, státní podnik, závod Pardubice

Cihelna 135
Pardubice
530 09

PROTOKOL O ZKOUŠCE č. 2878/24

Ze dne: 2.9.2024 strana/počet stran: 2/2

Ukazatel	SPP	Metoda	Akreditace	Nejistota
pH	AZ01A	stanovení pH potenciometricky - ČSN ISO 10523	A	5%
rozp.l.	AZ05A	stan. rozpuštěných, nerozpuštěných látek, RAS gravimetricky - ČSN 757346, 757347, EN 872	A	10%
sušina	AZ14B	stanovení sušiny a ztráty žíháním gravimetricky - ČSN EN 12879, ČSN EN 12880	A	10%
výluh	PM01B	příprava vodného výluhu		
Hg	AK05A	stanovení rtuti - ČSN 757440	A	20%
Cu	AK18A	stanovení kovů ICP/MS- quadrupole, ČSN EN ISO 17294-1,2	A	20%
As	AK18A	stanovení kovů ICP/MS- quadrupole, ČSN EN ISO 17294-1,2	A	20%
Sb	AK18A	stanovení kovů ICP/MS- quadrupole, ČSN EN ISO 17294-1,2	A	20%
Zn	AK18A	stanovení kovů ICP/MS- quadrupole, ČSN EN ISO 17294-1,2	A	20%
Mo	AK18A	stanovení kovů ICP/MS- quadrupole, ČSN EN ISO 17294-1,2	A	20%
Ni	AK18A	stanovení kovů ICP/MS- quadrupole, ČSN EN ISO 17294-1,2	A	20%
Cr	AK18A	stanovení kovů ICP/MS- quadrupole, ČSN EN ISO 17294-1,2	A	20%
Ba	AK18A	stanovení kovů ICP/MS- quadrupole, ČSN EN ISO 17294-1,2	A	20%
Se	AK18A	stanovení kovů ICP/MS- quadrupole, ČSN EN ISO 17294-1,2	A	20%
Pb	AK18A	stanovení kovů ICP/MS- quadrupole, ČSN EN ISO 17294-1,2	A	20%
Cd	AK18A	stanovení kovů ICP/MS- quadrupole, ČSN EN ISO 17294-1,2	A	20%

A - akreditovaná zkouška N - neakreditovaná zkouška F - flexibilní rozsah akreditace
SA - subdodávka akreditovaná SN - subdodávka neakreditovaná

F - laboratoř může zařazovat do svého rozsahu bez posouzení akreditačního orgánu dodatečné činnosti. Může se to týkat matrice vzorku, dalších parametrů předmětu analýzy, výkonnosti dané metody (rozsah, nejistota) nebo vyvíjení další zkušební metody při zachování principu měření.

Analýzy vzorků (s výjimkou dodávek) se provádí v laboratoři v Hradci Králové. Ukazatele s příznakem ter./terén v názvu se provádí mimo stálé prostory laboratoře. Výsledky zkoušek se týkají pouze předložených vzorků a vztahují se ke vzorku jak byl přijat.

Pokud vzorek poskytl zadavatel rozboru, výsledky se vztahují ke vzorku, jak byl přijat a údaje o místě odběru, označení vzorku, zahájení a ukončení odběru jsou údaje zadavatele.

Povodí Labe, státní podnik
Víta Nejedlého 951/8
Slezské Předměstí
500 03 Hradec Králové
(14)

Ing. Leoš Bauer
vedoucí oddělení
chemických laboratoří

----------*konec protokolu*----------

4300 – 4301

POVODÍ LABE, státní podnik
HRADEC KRÁLOVÉ

Odbor vodohospodářských laboratoří

tel: 495 088 777, fax: 495 088 742

Protokol

Odběr vzorku odpadu

Zadavatel: Povodí Labe, státní podnik

Důvod odběru vzorku: zajištění rozborů dle vyhlášky č. 273/21 Sb.

Původ odpadu: odpad vzniklý při odtěžování sedimentu z vodního toku či vodní nádrže

Druh odpadu: sediment z koryt vodních toků a vodních nádrží

Původce odpadu: Povodí Labe, státní podnik

Popis odpadu: smyslové posouzení: vzhled: HLINITÝ

zápach: ANO

množství odebraného vzorku: cca 3 kg

Údaje o odběru vzorku: místo odběru vzorku: TŘEBOVKA HYLVÁTY

úsek ř. km 2,900 – 2,735

datum a čas zahájení: 7.8. 9 30 hod

datum a čas ukončení: 7.8. 9 50 hod

vzorkoval (+ podpis): MUSIL

počasí: POLOJASNO

osoby přítomny odběru: (+ podpis) STRADAL

Způsob odběru vzorku:

název postupu odběru: Odběr vzorku dnového sedimentu

identifikace postupu odběru: VS01

použité vzorkovací zařízení: zarážecí vzorkovač Eijkelkamp s pístem; lopatka; kvartovací kříž

vzorkovnice: 1 velká a 2 ks malá plastová nádoba

Poznámka: Plán vzorkování - viz příloha č. 1

Schéma rybníka, vodní nádrže, vodního toku nebo hromad vytěženého sedimentu s vyznačením míst dílčích odběrů - viz příloha č. 2

Správnost výše uvedených údajů potvrzuje

Datum	14.8.2024

Povodí Labe, státní podnik
Víta Nejedlého 951/8
Slezské Předměstí
500 03 Hradec Králové
(14)

razítko a podpis

Povodí Labe, státní podnik

Víta Nejedlého 951/8, Slezské Předměstí, 500 03 Hradec Králové

TELEFON 495 088 747
E-MAIL krals@pla.cz
IČO 70890005
DIČ CZ70890005
IDDS dbyt8g2
Obchodní rejstřík vedený u KS v Hradci Králové, oddíl A, vložka 9473

Povodí Labe, státní podnik
Závod Pardubice
Cihelna 135
530 09 Pardubice

VÁŠ DOPIS Č.J. / ZE DNE	ČÍSLO JEDNACÍ	VYŘIZUJE/LINKA	HRADEC KRÁLOVÉ
	Pla/2024/	Král S. / 747	23.10.2024

Věc: Hodnocení vzorku nánosu a vodného výluhu

Na základě předložených výsledků rozboru nánosu a jeho výluhu odebraného dne 7.8.2024 v lokalitě **Třebovka – Hylváty; úsek ř.km 2,900 – 2,735** (vzorky 7300 a 7301) hodnotíme obsah vybraných ukazatelů takto:

Při porovnání výsledků s přílohou č. 1 vyhlášky č. 257/2009 Sb., o používání sedimentů na zemědělské půdě; lze konstatovat, že limitní hodnoty rizikových prvků a látek a obsahu skeletu v sedimentu jsou překročeny v ukazateli zinek, měď, polycyklické aromatické uhlovodíky a uhlovodíky C_{10}-C_{40}.

Při hodnocení výsledků podle vyhlášky č. 273/2021 Sb. lze konstatovat, že v ukazateli uhlovodíky C_{10}-C_{40} jsou překročeny nejvýše přípustné koncentrace škodlivin pro odpady, které smějí být ukládány na skládky skupiny S – inertní odpad (tab. 10.2). Požadavky na obsah škodlivin v sedimentech využívaných k zasypávání (tab. 5.4) jsou překročeny v ukazateli zinek, měď, polycyklické aromatické uhlovodíky a uhlovodíky C_{10}-C_{40}.

Při hodnocení výsledků rozboru výluhu dle vyhlášky č. 273/2021 Sb. lze konstatovat, že sediment odpovídá třídě vyluhovatelnosti I.

Závěr

Jedná se o sediment s přirozeným, mírně zvýšeným či vysokým obsahem některých sledovaných ukazatelů.

Nejvýše přípustné koncentrace škodlivin pro sedimenty využívané k zasypávání podle vyhlášky č. 273/2021 Sb. jsou překročeny. Nejsou splněny požadavky přílohy č. 1 vyhlášky č. 257/2009 Sb., o používání sedimentů na zemědělské půdě. Nános nelze využít jako říční materiál.

Sediment podmínky pro přijetí na skládku skupiny S – ostatní odpad S001.

Na základě výsledků laboratorních rozborů uvedených v Protokolu o zkoušce č. 2877/24 a Protokolu o zkoušce č. 2878/24 doporučujeme zařadit tento sediment jako odpad dle Katalogu odpadů (Vyhláška MŽP č. 93/2016 v platném znění) takto:

Katalogové číslo odpadu	Kategorie odpadu	Název odpadu
17 05 04	O	Zemina a kamení neuvedené pod číslem 17 05 03

Při hodnocení výsledků rozboru výluhu dle vyhlášky č. 273/2021 Sb. lze konstatovat, že sediment odpovídá třídě vyluhovatelnosti I.

Povodí Labe, státní podnik
Víta Nejedlého 951/8
Slezské Předměstí
500 03 Hradec Králové
(14)

Ing. Jiří Medek
vedoucí odboru
vodohospodářských laboratoří

ZÁKLADNÍ POPIS ODPADU *(Dle přílohy č. 12, odst. 2 vyhlášky 273/2021 Sb.)*

Identifikace dodavatele odpadu	
Název původce/dodavatele	Povodí Labe, státní podnik
Sídlo	Víta Nejedlého 951, 500 03 Hradec Králové
IČ	70890005
Lokalizace místa vzniku odpadu (úsek vodního toku, vodní nádrže)	Třebovka – Hylváty; úsek ř.km 2,900 – 2,735
Identifikace odpadu	
Název druhu odpadu, katalogové číslo, kategorie	1 7 0 5 0 4 zemina a kamení neuvedené pod číslem 17 05 03; kategorie O
Popis vzniku odpadu	odpad vzniklý při odtěžování sedimentu z vodního toku
Fyzikální vlastnosti	Textura sedimentu: ~~* písčito-hlinitý~~ / * hlinitý / ~~* jílovito-hlinitý~~ / ~~* jílovitý~~ * jiná (uvést)
	Zápach: *NE - ~~*ANO (jaký):~~
Protokol o odběru vzorku odpadu	ano / 7.8.2024
Protokoly o výsledcích zkoušek - dle vyhlášky č. 294/2005 Sb.	Č.protokolu/laboratoř: 2877/2024; 2878/2024 Povodí Labe, státní podnik, Hradec Králové — Ze dne: 2.9.2024
	Požadavky tabulky č. 10.1 (273/21): * I / ~~* IIa~~ / ~~* IIb~~ / ~~* III~~
	Požadavky tabulky č. 10.2 (273/21): ~~*vyhovuje~~ / *nevyhovuje
	Požadavky tabulky č. 5.2 (273/21): *vyhovuje / ~~*nevyhovuje~~
	Požadavky tabulky č. 5.4 (273/21): ~~*vyhovuje~~ / *nevyhovuje
	Překročení nejvýše 3 ukazatelů tabulky 5.4 (273/21): ~~*vyhovuje~~ / *nevyhovuje
	Č.protokolu/laboratoř: — Ze dne:
	Požadavky tabulky č. 5.3 - sloupec I. (273/21): *vyhovuje / *nevyhovuje
	Požadavky tabulky č. 5.3 - sloupec II. (273/21): *vyhovuje / *nevyhovuje
Celkové předpokládané dodané množství odpadu shodných vlastností za rok (t)	
Stanovení kritických ukazatelů	požadavky tab. 5.2, 5.4; 10.1 a 10.2 vyhlášky č. 273/21 Sb.
Poznámka	
Osoba odpovědná za úplnost, správnost a pravdivost informací, čestné prohlášení	
Jméno a příjmení	Ing. Stanislav Král
Adresa	Víta Nejedlého 951, 500 03 Hradec Králové
Telefon/e-mail	495 088 747 / kral@pla.cz
Čestně prohlašuji, že všechny informace uvedené v základním popisu odpadu jsou pravdivé	
Datum, podpis a razítko	01.10.2024 Povodí Labe, státní podnik Víta Nejedlého 951/8 Slezské Předměstí 500 03 Hradec Králové (14)

*Pozn.: * nehodící se škrtněte*

E. Soupis prací s výkazem výměr

REKAPITULACE STAVBY

Logo Vaší firmy zadejte v nastaveních programu KROS

Kód: 004/2025
Stavba: **Třebovka, Hylváty, odstranění nánosů z nadjezí, ř. km 2,735 - 2,900**

KSO: CC-CZ:
Místo: Hylváty, Ústí nad Orlicí Datum: 29. 9. 2025

Zadavatel: IČ: 70890005
Povodí Labe, státní podnik DIČ:

Uchazeč: IČ: Vyplň údaj
Vyplň údaj DIČ: Vyplň údaj

Projektant: IČ:
DIČ:

Zpracovatel: IČ:
DIČ:

Poznámka:

Cena bez DPH **0,00**

	Sazba daně	Základ daně	Výše daně
DPH základní	21,00%	**0,00**	**0,00**
snížená	12,00%	**0,00**	**0,00**

Cena s DPH **v** **CZK** **0,00**

Projektant **Zpracovatel**

Datum a podpis: Razítko Datum a podpis: Razítko

Objednavatel **Uchazeč**

Datum a podpis: Razítko Datum a podpis: Razítko

Návod na vyplnění

Měnit lze pouze buňky se žlutým podbarvením!

1) na prvním listu Rekapitulace stavby vyplňte v sestavě

a) Souhrnný list
- údaje o Uchazeči
(přenesou se do ostatních sestav i v jiných listech)

b) Rekapitulace objektů
- potřebné Ostatní náklady

2) na vybraných listech vyplňte v sestavě

a) Krycí list
- údaje o Uchazeči, pokud se liší od údajů o Uchazeči na Souhrnném listu
(údaje se přenesou do ostatních sestav v daném listu)

b) Rekapitulace rozpočtu
- potřebné Ostatní náklady

c) Celkové náklady za stavbu
- ceny u položek
- množství, pokud má žluté podbarvení
- a v případě potřeby poznámku (ta je ve skrytém sloupci)

REKAPITULACE OBJEKTŮ STAVBY A SOUPISŮ PRACÍ

Logo Vaší firmy zadejte v nastaveních programu KROS

Kód: 004/2025
Stavba: **Třebovka, Hylváty, odstranění nánosů z nadjezí, ř. km 2,735 - 2,900**

Místo: **Hylváty, Ústí nad Orlicí** Datum: 29. 9. 2025
Zadavatel: Povodí Labe, státní podnik Projektant:
Uchazeč: Zpracovatel:

Kód	Popis	Cena bez DPH [CZK]	Cena s DPH [CZK]
Náklady z rozpočtů		**0,00**	**0,00**
004/2025	**Třebovka, Hylváty, odstranění nánosů z nadjezí, ř. km 2.735 - 2.900**	0,00	0,00

KRYCÍ LIST SOUPISU PRACÍ

Logo Vaší firmy zadejte v nastaveních programu KROS

Stavba:

Třebovka, Hylváty, odstranění nánosů z nadjezí, ř. km 2,735 - 2,900

KSO:		CC-CZ:	
Místo:	Hylváty, Ústí nad Orlicí	Datum:	29. 9. 2025
Zadavatel:		IČ:	70890005
	Povodí Labe, státní podnik	DIČ:	
Uchazeč:		IČ:	Vyplň údaj
	Vyplň údaj	DIČ:	Vyplň údaj
Projektant:		IČ:	
		DIČ:	
Zpracovatel:		IČ:	
		DIČ:	

Poznámka:

Cena bez DPH			**0,00**
	Základ daně	Sazba daně	Výše daně
DPH základní	0,00	21,00%	0,00
snížená	0,00	12,00%	0,00
Cena s DPH	**v**	**CZK**	**0,00**

Projektant		**Zpracovatel**	
Datum a podpis:	Razítko	Datum a podpis:	Razítko

Objednavatel		**Uchazeč**	
Datum a podpis:	Razítko	Datum a podpis:	Razítko

REKAPITULACE ČLENĚNÍ SOUPISU PRACÍ

Logo Vaší firmy zadejte v nastaveních programu KROS

Stavba:

Třebovka, Hylváty, odstranění nánosů z nadjezí, ř. km 2,735 - 2,900

Místo:	Hylváty, Ústí nad Orlicí	Datum:	29. 9. 2025
Zadavatel:	Povodí Labe, státní podnik	Projektant:	
Uchazeč:	Vyplň údaj	Zpracovatel:	

Kód dílu - Popis	Cena celkem [CZK]
Náklady ze soupisu prací	**0,00**
HSV - Práce a dodávky HSV	0,00
1 - Zemní práce	0,00
9 - Ostatní konstrukce a práce, bourání	0,00
997 - Doprava suti a vybouraných hmot	0,00
VRN - Vedlejší rozpočtové náklady	0,00
VRN1 - Průzkumné, zeměměřičské a projektové práce	0,00
VRN3 - Zařízení staveniště	0,00

SOUPIS PRACÍ

Stavba:

Třebovka, Hylváty, odstranění nánosů z nadjezí, ř. km 2,735 - 2,900

Místo: Hylváty, Ústí nad Orlicí — Datum: 29. 9. 2025

Zadavatel: Povodí Labe, státní podnik — Projektant:

Uchazeč: Vyplň údaj — Zpracovatel:

PČ	Typ	Kód	Popis	MJ	Množství	J.cena [CZK]	Cena celkem [CZK]	Cenová soustava
Náklady soupisu celkem							**0,00**	
	D	HSV	Práce a dodávky HSV				0,00	
	D	1	Zemní práce				0,00	
1	K	124153101	Vykopávky pro koryta vodotečí v hornině třídy těžitelnosti I skupiny 1 a 2 objem do 1000 m3 strojně	m3	742,600		0,00	CS ÚRS 2025 02
	PP		Vykopávky pro koryta vodotečí strojně v hornině třídy těžitelnosti I skupiny 1 a 2 přes 100 do 1 000 m3					
2	K	124153109	Příplatek k vykopávkám pro koryta vodotečí v hornině třídy těžitelnosti I skupiny 1 a 2 v tekoucí vodě při LTM	m3	742,600		0,00	CS ÚRS 2025 02
	PP		Vykopávky pro koryta vodotečí strojně Příplatek k cenám za vykopávky pro koryta vodotečí v tekoucí vodě při LTM v hornině třídy těžitelnosti I skupiny 1 a 2					
3	K	162251102	Vodorovné přemístění přes 20 do 50 m výkopku/sypaniny z horniny třídy těžitelnosti I skupiny 1 až 3	m3	742,600		0,00	CS ÚRS 2025 02
	PP		Vodorovné přemístění výkopku nebo sypaniny po suchu na obvyklém dopravním prostředku, bez naložení výkopku, avšak se složením bez rozhrnutí z horniny třídy těžitelnosti I skupiny 1 až 3 na vzdálenost přes 20 do 50 m					
	P		*Poznámka k položce:* *Vnitrostaveništní vodorovné přemístění výkopku do míst určeným k vysáknutí.*					
4	K	162751117	Vodorovné přemístění přes 9 000 do 10000 m výkopku/sypaniny z horniny třídy těžitelnosti I skupiny 1 až 3	m3	742,600		0,00	CS ÚRS 2025 02
	PP		Vodorovné přemístění výkopku nebo sypaniny po suchu na obvyklém dopravním prostředku, bez naložení výkopku, avšak se složením bez rozhrnutí z horniny třídy těžitelnosti I skupiny 1 až 3 na vzdálenost přes 9 000 do 10 000 m					
	P		*Poznámka k položce:* *Celková vzdálenost na skládku (předpoklad Choceň - Běstovice - 19 km).*					
5	K	162751119	Příplatek k vodorovnému přemístění výkopku/sypaniny z horniny třídy těžitelnosti I skupiny 1 až 3 ZKD 1000 m přes 10000 m	m3	6 683,400		0,00	CS ÚRS 2025 02
	PP		Vodorovné přemístění výkopku nebo sypaniny po suchu na obvyklém dopravním prostředku, bez naložení výkopku, avšak se složením bez rozhrnutí z horniny třídy těžitelnosti I skupiny 1 až 3 na vzdálenost Příplatek k ceně za každých dalších i započatých 1 000 m					
	P		*Poznámka k položce:* *Celková vzdálenost na skládku odpadu (předpoklad Choceň - Běstovice) je 19 km.* *742,6 m3 x 9 = 6683,4 m3*					
6	K	167151111	Nakládání výkopku z hornin třídy těžitelnosti I skupiny 1 až 3 přes 100 m3	m3	742,600		0,00	CS ÚRS 2025 02
	PP		Nakládání, skládání a překládání neulehlého výkopku nebo sypaniny strojně nakládání, množství přes 100 m3, z hornin třídy těžitelnosti I, skupiny 1 až 3					
7	K	171251201	Uložení sypaniny na skládky nebo meziskládky	m3	742,600		0,00	CS ÚRS 2025 02
	PP		Uložení sypaniny na skládky nebo meziskládky bez hutnění s upravením uložené sypaniny do předepsaného tvaru					
8	K	181111131	Plošná úprava terénu do 500 m2 zemina skupiny 1 až 4 nerovnosti přes 150 do 200 mm v rovinně a svahu do 1:5	m2	193,000		0,00	CS ÚRS 2025 02
	PP		Plošná úprava terénu v zemině skupiny 1 až 4 s urovnáním povrchu bez doplnění ornice souvislé plochy do 500 m2 při nerovnostech terénu přes 150 do 200 mm v rovině nebo na svahu do 1:5					
	P		*Poznámka k položce:* *Plošné urovnání pozemku pod plánovanou deponií vč. nutného příjezdu k deponii.* *K 1. sjezdu 98 m2, ke druhému sjezdu 95 m2.*					
9	K	181111133	Plošná úprava terénu do 500 m2 zemina skupiny 1 až 4 nerovnosti přes 150 do 200 mm ve svahu přes 1:2 do 1:1	m2	174,000		0,00	CS ÚRS 2025 02
	PP		Plošná úprava terénu v zemině skupiny 1 až 4 s urovnáním povrchu bez doplnění ornice souvislé plochy do 500 m2 při nerovnostech terénu přes 150 do 200 mm na svahu přes 1:2 do 1:1					
	P		*Poznámka k položce:* *Úprava svahu koryta po dočasném sjedu.* *1 sjezd = 25 m2*					
10	K	184818231	Ochrana kmene průměru do 300 mm bedněním výšky do 2 m	kus	3,000		0,00	CS ÚRS 2025 02
	PP		Ochrana kmene bedněním před poškozením stavebním provozem zřízení včetně odstranění výšky bednění do 2 m průměru kmene do 300 mm					
	D	9	Ostatní konstrukce a práce, bourání				0,00	
11	K	938909311	Čištění vozovek metením strojně podkladu nebo krytu betonového nebo živičného	m2	6 692,000		0,00	CS ÚRS 2025 02
	PP		Čištění vozovek metením bláta, prachu nebo hlinitého nánosu s odklizením na hromady na vzdálenost do 20 m nebo naložením na dopravní prostředek strojně povrchu podkladu nebo krytu betonového nebo živičného					
	P		*Poznámka k položce:* *plocha uvažovaná k pohybu mechanizace při odvážení = 956 m2* *Předpoklad čištění vozovek po dobu provádění prací - 7x.* *7 x 956 m2 = 6692 m2*					
	D	997	Doprava suti a vybouraných hmot				0,00	
12	K	997013655	Poplatek za uložení na skládce (skládkovné) zeminy a kamení kód odpadu 17 05 04	t	1 337,000		0,00	CS ÚRS 2025 02
	PP		Poplatek za uložení stavebního odpadu na skládce (skládkovné) zeminy a kamení zatříděného do Katalogu odpadů pod kódem 17 05 04					

	P		*Poznámka k položce:* *uložení na skládce odpadů.* *Přepočet množství 742,6 m3 x 1,8 = 1337 t.*					
	D	VRN	Vedlejší rozpočtové náklady				0,00	
	D	VRN1	Průzkumné, zeměměřičské a projektové práce				0,00	
13	K	012354000	Zaměření a výpočet kubatur stavebních (zemních) prací	kpl	1,000		0,00	CS ÚRS 2025 02
	PP		Zaměření a výpočet kubatur stavebních (zemních) prací					
	P		*Poznámka k položce:* *Průběžné výškové měření stavby.*					
	D	VRN3	Zařízení staveniště				0,00	
14	K	030001000	Zařízení staveniště	soubor	1,000		0,00	CS ÚRS 2025 02
	PP		Zařízení staveniště					
	P		*Poznámka k položce:* *Položka obsahuje veškeré potřebné zázemí pro pracovníky zhotovitele jako např. chemické WC, dodávku pitné vody, elektrické energie, místnost pro pracovníky a TDS aj.*					
15	K	034103000	Oplocení staveniště	kpl	1,000		0,00	CS ÚRS 2025 02
	PP		Oplocení staveniště					
	P		*Poznámka k položce:* *Oplocení staveniště v prostoru zařízení staveniště a mezideponie.*					
16	K	034303000	Dopravní značení na staveništi	kpl	1,000		0,00	CS ÚRS 2025 02
	PP		Dopravní značení na staveništi					
	P		*Poznámka k položce:* *Zajištění dopravního značení dle návrhu obsaženého v DIO, který je součástí dokumentace.*					
23	K	034503000	Informační tabule na staveništi	soubor	1,000		0,00	CS ÚRS 2025 02
	PP		Informační tabule na staveništi					
	P		*Poznámka k položce:* *Cedule s nápisem zákaz vstupu nepovolaným osobám na staveniště budou umístěny u přístupových tras pro pěší kolem aktuálního pracoviště.*					
17	K	R001	Zpracování havarijního plánu stavby	kpl	1,000		0,00	
	PP		Zpracování havarijního plánu stavby					
	P		*Poznámka k položce:* *Včetně zajištění souhlasů s plánem od příslušných institucí.*					
18	K	R002	Zpracování povodňového plánu stavby	kpl	1,000		0,00	
	PP		Zpracování povodňového plánu stavby					
	P		*Poznámka k položce:* *Včetně odsouhlasení s povodňovým plánem obce.*					
19	K	R003	Pasportizace dotčených pozemků a komunikací	kpl	1,000		0,00	
	PP		Pasportizace dotčených pozemků a komunikací					
20	K	R004	Zhotovení sjezdů do koryta	kus	2,000		0,00	
	PP		Zhotovení sjezdů do koryta					
	P		*Poznámka k položce:* *Sjezdy budou zhotoveny u deponií nánosů zakreslených v situaci. V případě jiného umístění sjezdů si sám, na vlastní náklady a písemně sjedná zhotovitel a informuje o tom TDS.*					
21	K	R005	Odlov a transfer chráněných živočichů	kpl	1,000		0,00	
	PP		Odlov a transfer chráněných živočichů					
	P		*Poznámka k položce:* *položka obsahuje splnění veškerých podmínek plynoucích z podmínek OOP.* *O odlovu a transferu bude oprávněnou odbornou osobou vyhotoven protokol a předán TDS.*					
22	K	R006	Dokumentace skutečného provedení	soubor	1,000		0,00	
	PP		Dokumentace skutečného provedení					