

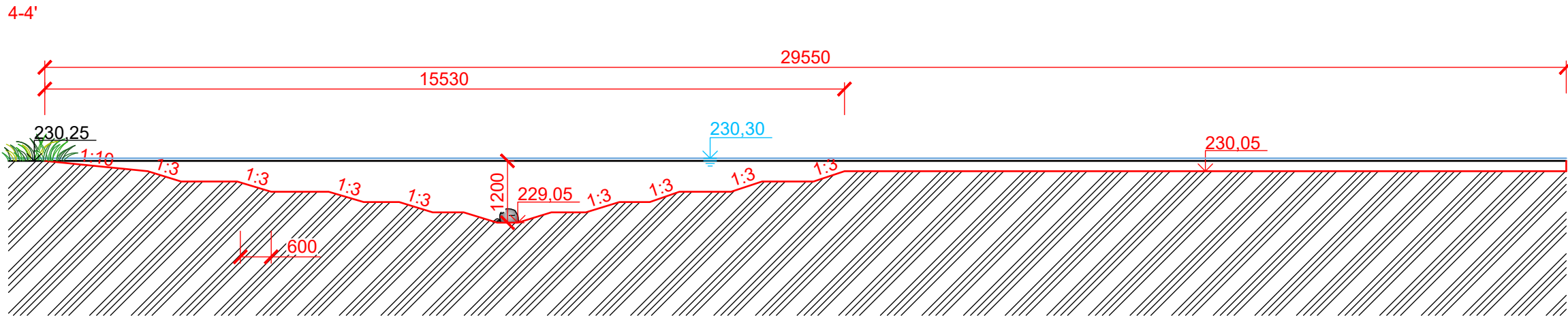
Legenda:

- návrhový stav
- stávající stav
- rostlý terén




Poznámky:

±0,0 = PT = 230,25 m n. m.  
Třída těžitelnosti I. dle ČSN 73 3055.

Plocha tůně je cca 315 m².



Kótováno v milimetrech, výškové kóty v metrech.  
Výškový systém B.p.v.

Ved. odd. proj.	Ing. P. Vávra		Autor. inženýr	Ing. P. Vávra	 <div>Povodí Labe, státní podnik Víta Nejedlého 951/8 Slezské Předměstí 500 03 Hradec Králové</div>	
Vypracoval	Ing. S. Winkler		Zodp. proj.	Ing. S. Winkler		
Kraj:Královéhradecký	Obec:Hradec Králové		K.Ú.:Slezské Předměstí (646971)			
Investor: Povodí Labe, státní podnik						
Název akce:  <div>Holštejn (IDVT 10171978), HK, Slezské Předměstí, revitalizace mrtvého ramene Orlice</div>					Datum	říjen 2024
					Formát	3×A4
					Stupeň dok.	DPS
					Pořadové číslo	3655
					Číslo stavby	219210007
Obsah:  Příčné řezy - východní tůň T2					Měřítko 1:100	Č. přílohy  D.3.b