

Seznam dotčených pozemků v k. ú. Slezské Předměstí (646971)					
p. č.	Druh pozemku	Vlastník	Způsob dotčení	Využití	Plocha [m2]
907	vodní plocha	Vodovody a kanalizace Hradec Králové, a. s., Víta Nejedlého 893/6, Slezské Předměstí, 500 03 Hradec Králové	převod	stavba	4833
909/7	trvalý travní porost	Státní pozemkový úřad, Husinecká 1024/11a, Žižkov, 130 00 Praha 3	převod	stavba	536
1062/24	vodní plocha	Vodovody a kanalizace Hradec Králové, a. s., Víta Nejedlého 893/6, Slezské Předměstí, 500 03 Hradec Králové	převod	stavba	9419
1103	ostatní plocha	Vodovody a kanalizace Hradec Králové, a. s., Víta Nejedlého 893/6, Slezské Předměstí, 500 03 Hradec Králové	převod	stavba	2106
1105	ostatní plocha	Vodovody a kanalizace Hradec Králové, a. s., Víta Nejedlého 893/6, Slezské Předměstí, 500 03 Hradec Králové	převod	stavba	3127

Legenda:

- návrhový stav
- stávající stav
- katastr nemovitostí
- staveniště
- kanalizace
- vodovod
- nadzemní vedení NN, do 1 kW
- sdělovací kabel, nadzemní
- plynovod STL
- zařízení staveniště
- území zakázané manipulace
- kácení

vjezd na staveniště


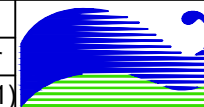

Na dané situaci se nenachází zařízení ve vlastnictví nebo správě EOP Distribuce, a.s. a Elektrárny Opatovice, a.s. Toto vyjádření se vydává pro potřeby územního a stavebního řízení a jeho platnost je 6 měsíců ode dne vystavení.

Vyjádření 5.5.2023 dne: 97/23 Podpis: [Signature]

Poznámky:

Text poznámky

Kótováno v milimetrech, výškové kóty v metrech.
Souřadný systém S-JTSK, výškový systém B.p.v.

Ved. odd. proj.	Ing. P. Vávra		Autor. inženýr	Ing. P. Vávra	 POVODÍ LABE <small>Povodí Labe, státní podnik Víta Nejedlého 951/8 Slezské Předměstí 500 03 Hradec Králové</small>	
Vypracoval	Ing. S. Winkler		Zodp. proj.	Ing. S. Winkler		
Kraj:Královéhradecký	Obec:Hradec Králové	K.Ú.:Slezské Předměstí (646971)				
Investor: Povodí Labe, státní podnik						
Název akce:						
Holštejn (IDVT 10171978), HK, Slezské Předměstí, revitalizace mrtvého ramene Orlice					Datum	duben 2023
					Formát	A3
					Stupeň dok.	DUR+DSP
					Pořadové číslo	3655
Obsah: Koordinační situace					Číslo stavby 219210007	Č. přílohy C.2
					Měřítko 1:2000	