

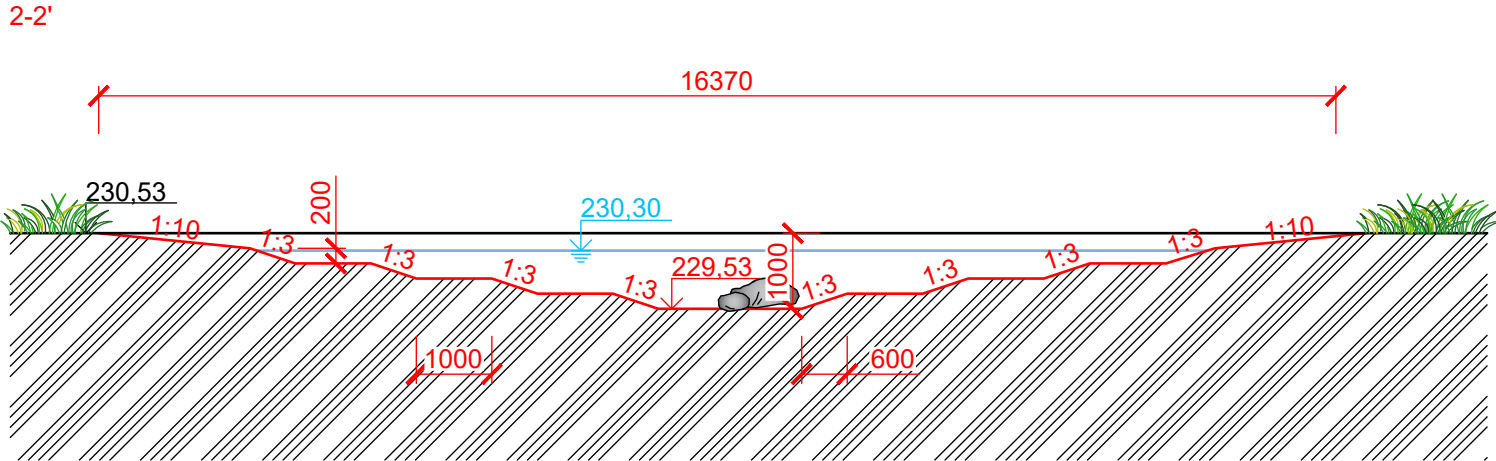
Legenda:

- návrhový stav
- stávající stav
- rostlý terén




Poznámky:

±0,0 = PT = 230,53 m n. m.
Třída těžitelnosti I. dle ČSN 73 3055.

Plocha tůně je cca 330 m².



Kótováno v milimetrech, výškové kóty v metrech.
Výškový systém B.p.v.

Ved. odd. proj.	Ing. P. Vávra		Autor. inženýr	Ing. P. Vávra	 <div>Povodí Labe, státní podnik Víta Nejedlého 951/8 Slezské Předměstí 500 03 Hradec Králové</div>	
Vypracoval	Ing. S. Winkler		Zodp. proj.	Ing. S. Winkler		
Kraj:Královéhradecký	Obec:Hradec Králové		K.Ú.:Slezské Předměstí (646971)			
Investor: Povodí Labe, státní podnik					<div>Datum</div> <div>říjen 2024</div> <div>Formát</div> <div>3×A4</div> <div>Stupeň dok.</div> <div>DPS</div> <div>Pořadové číslo</div> <div>3655</div>	
Název akce:						<div>Číslo stavby</div> <div>219210007</div> <div>Měřítko</div> <div>1:100</div>
Holštejn (IDVT 10171978), HK, Slezské Předměstí, revitalizace mrtvého ramene Orlice						
Obsah: Příčné řezy - západní tůň T1						