

Legenda:




- návrhový stav
- stávající stav
- litorální pásmo
- vodní hladina

Poznámky:

±0,0 = PT = 230,25 m n. m.
Třída těžitelnosti I. dle ČSN 73 3055.

Plocha tůně je cca 315 m².

Kótováno v milimetrech, výškové kóty v metrech.
Souřadný systém S-JTSK, výškový systém B.p.v.

Ved. odd. proj.	Ing. P. Vávra		Autor. inženýr	Ing. P. Vávra	 <div>Povodí Labe, státní podnik Vita Nejedlého 951/8 Slezské Předměstí 500 03 Hradec Králové</div>	
Vypracoval	Ing. S. Winkler		Zodp. proj.	Ing. S. Winkler		
Kraj:Královéhradecký		Obec:Hradec Králové		K.Ú.:Slezské Předměstí (646971)		
Investor: Povodí Labe, státní podnik						
Název akce:					Datum	říjen 2024
Holštejn (IDVT 10171978), HK, Slezské Předměstí, revitalizace mrtvého ramene Orlice					Formát	3×A4
					Stupeň dok.	DPS
					Pořadové číslo	3655
					Číslo stavby	Č. přílohy
Obsah: Přehledná situace - východní tůň T2					219210007	D.2.b
					Měřítko 1:100	

Holštejn (IDVT 10171978),
HK, Slezské Předměstí, revitalizace mrtvého ramene Orlice

Obsah:
Přehledná situace - východní tůň T2