

Holeček Miroslav

Od: Holeček Miroslav
Odesláno: pondělí 21. července 2025 8:42
Komu: Ladislav Sedláček
Kopie: Vladimír Vít
Předmět: RE: RE[4]: OPS_Upa_Mala_Upa_akce_PLa_povodnove nanosy

Vážený pane Sedláčku,

ještě jednou Vám děkuji za sdělení. Váš email přetlumočím na Povodí a bude přílohou dokladové části, pro potřeby budoucího zhotovitele (který stejně podrobnější podmínky bude muset s Vámi projednat, dle aktuální situace v době realizace stavby).


A dle telefonického rozhovoru, i kubatury nad těch 1 000 m³ nevylučujete využít, např. v Temném dole, ale pouze za podmínky, že nebude naplněna kapacita deponie, bude naváženo například postupně a platí zde to samé jako u ostatních akcí OPŠ – **konkrétní podmínky a možnost deponie je třeba projednat v době realizace stavby.**

S pozdravem M. Holeček

From: Ladislav Sedláček <lседlacek@krnap.cz>
Sent: Monday, July 21, 2025 6:48 AM
To: Holeček Miroslav <holecek@vrv.cz>
Subject: RE[4]: OPS_Upa_Mala_Upa_akce_PLa_povodnove nanosy

Dobrý den,
po jednání s ochranou přírody bychom vzali cca 1000 m³ na naší skládku do Sklenařovic. Dojezdová vzdálenost je do 5 km . Děkuji

Ladislav Sedláček, investiční referent
Správa Krkonošského národní parku, Dobrovského 3, 543 01 Vrchlabí, tel.: +420 499 456 313, gsm: +420 605 726 779, e-mail: lседlacek@krnap.cz, www.krnap.cz, [ww.facebook.com/spravakrnap](https://www.facebook.com/spravakrnap)



----- Původní zpráva -----

Od: Holeček Miroslav (holecek@vrv.cz)
Datum: 14/07/2025 15:24
Příjemce: Ladislav Sedláček (lседlacek@krnap.cz)
Předmět: RE: RE[2]: OPS_Upa_Mala_Upa_akce_PLa_povodnove nanosy

Dobrý den, pane Sedláčku,


dovoluji se na Vás opět obrátit ve věci oprav povodňových škod na Úpě. Zpracováváme další lokalitu, tentokrát Mladé Buly. Výpočtem nám vychází, že z lokality pod jezem ř. km 55,4 (viz příloha 1 – přehledka) se bude odtěžovat dalších cca 3 000 m3 povodňových nánosů.

Parametry jsou obdobné již řešeným lokalitám na Malé Úpě a Hornímu Maršovu, sedimenty vyhovují Tab. 5.4 odpadové vyhlášky a zrnitost je hrubozrnná – viz příloha 3 fotky z geodetického zaměření (to situačně pro úplnost viz příloha 2)

Mohu Vás opět požádat o sdělení, je-li možné i zde uvažovat s tím, že by o materiál měl KR NAP zájem – deponie Temný Důl (cca 11 km)? Samozřejmě podmíněně a předběžně, s respektováním aktuální situace v době realizace (naplněnost deponie (v Temném dole apod.).

Předem děkuji za případnou i negativní reakci a v případě potřeby jsem k dispozici!

S pozdravem M. Holeček

 Vodohospodářský rozvoj a výstavba a.s.
Nábřeží 90/4, Smíchov 150 00 Praha 5

tel.: (+420) 257 110 354 | (+420) 737 216 099 | holecek@vrv.cz | www.vrv.cz


From: Ladislav Sedláček <lsedlacek@krap.cz>
Sent: Wednesday, June 18, 2025 1:08 PM
To: Holeček Miroslav <holecek@vrv.cz>
Subject: RE[2]: OPS_Upa_Mala_Upa_akce_PLa_povodnove nanosy

Dobrý den,

jedná se o skládku Temný důl. Díky

Ladislav Sedláček, investiční referent

Správa Krkonošského národní parku, Dobrovského 3, 543 01 Vrchlabí, tel.: +420 499 456 313, gsm: +420 605 726 779,
e-mail: lsedlacek@krap.cz, www.krap.cz, www.facebook.com/spravakrap



----- Původní zpráva -----

Od: Holeček Miroslav (holecek@vrv.cz)

Datum: 18/06/2025 12:53

Příjemce: Ladislav Sedláček (lsedlacek@krnap.cz)

Kopie: Dvořák Vítězslav (dvorakv@vrv.cz)

Předmět: **RE: OPS_Upa_Mala_Upa_akce_PLa_povodnove nanosy**

Vážený pane Sedláčku,


děkuji Vám za reakci. Chápu, že z časových důvodů neodpovídáte na všechny dotazy (a děkuji, že jste zavolal), přesto Vás ještě požádám alespoň o upřesnění:

- píšete materiál z přehrážek (*Malá Úpa – Eliščino údolí - cca 2 200 m3*), uvažovat 7 km na deponii KR NAP, to chápu.

- Temný důl nejsou přehrážky, ale nánosy přímo z toku Úpa (pro úplnost 1 fotka v příloze, *cca 1 400 m3 dle projektu*). Platí Vaše vyjádření i pro tuto lokalitu? Pokud ano, tak dojezd máme uvažovat 1 km?

Velmi děkuji za případné stručné potvrzení, že chápu dobře..

S úctou M. Holeček

 Vodohospodářský rozvoj a výstavba a.s.
Nábřeží 90/4, Smíchov 150 00 Praha 5

tel.: (+420) 257 110 354 | (+420) 737 216 099 | holecek@vrv.cz | www.vrv.cz

From: Ladislav Sedláček <lsedlacek@krnap.cz>

Sent: Wednesday, June 18, 2025 11:14 AM

To: Holeček Miroslav <holecek@vrv.cz>


Subject: Re: OPS_Upa_Mala_Upa_akce_PLa_povodnove nanosy

Dobrý den,

máme zájem o náplavy, které by se vybíraly z přehrážek - Temný důl dojezd do 1 km, Eliščino údolí dojezd do 7 km.
Děkuji

Ladislav Sedláček, investiční referent

Správa Krkonošského národní parku, Dobrovského 3, 543 01 Vrchlabí, tel.: +420 499 456 313, gsm: +420 605 726 779,
e-mail: lsedlacek@krnap.cz, www.krnap.cz, www.facebook.com/spravakrnap



Od: Holeček Miroslav (holecek@vrv.cz)

Datum: 11/06/2025 14:18

Příjemce: lsedlacek@krnap.cz

Kopie: jpohl@krnap.cz, Dvořák Vítězslav (dvorakv@vrv.cz)

Předmět: **OPS_Upa_Mala_Upa_akce_PLa_povodnove nanosy**

Vážený pane Sedláčku,

jak jsme dnes komunikovali, pro Povodí Labe zpracováváme několik projektů na opravy povodňových škod na Úpě a Malé Úpě (projekt „Úpa, Malá Úpa, odstranění povodňových škod – zpracování PD“, pod-rozdělen 5 dalších akcí). Nejčastěji se jedná o odstranění nánosů z toku v místech, kde tyto způsobují menší kapacitu vodních toků a ohrožení okolních nemovitostí. Pro potřeby výběrového řízení prověřujeme možnosti, jak naložit s vytěženým materiálem (převážně štěrkový, s balvany, po směru toku se zrnitost snižuje). Jedná se o předběžné možnosti – o výsledné variantě rozhodne vybraný zhotovitel, na základě ekonomické úvahy.

V příloze posílám:

1) stručný popis řešených akcí (word, pdf)

2) 2 přehledné situace 2 akcí, které s kolegou nyní zpracováváme a začátkem července odevzdáváme. K ostatním akcím (lokalitám) je tam popis (s odkazem na mapy.cz), případně upřesníme v další fázi projektu.

Včera jsem obdržel informace, že sedimenty vyhovují rozborům dle přílohy 5.4 Vyhlášky 273/2012 Sb. (Ing. Bláha, hradecká EMPLA s. r. o.).

Mohu Vás tedy požádat o vyjádření:

- měl by KRNP předběžně zájem využít odtěžené povodňové nánosy?
- pokud ano, kam by bylo potřeba nánosy odvést (místo předání)?
- pokud ano, budete požadovat nějaký poplatek nebo naopak jste ochotni za „výzisky“ něco zaplatit (vedoucí investičák Ing. Hušek nám minulý týden na výrobníku vysvětlil, že pro vybraného zhotovitele je využití nebo odstranění sedimentu věcí ekonomické rozvahy, viz výše).
- pokud ano, s jakými dalšími podmínkami máme uvažovat (do projektu popsat)?

Předem děkuji za jakékoliv vyjádření a předem se omlouvám, až Vás případně začnu příští týden nahánět, máme hodně napjaté termíny (Horní Maršov a Malá Úpa 2.7., včetně soupisu prací).

(na vědomí dle tel. konzultace posílám i p. Pohlovi)

S pozdravem M. Holeček



Ing. Miroslav Holeček
projektant

+420 257 110 354

+420 737 216 099

holecek@vrv.cz

www.vrv.cz



Vodohospodářský rozvoj a výstavba a.s.
Nábřeží 90/4, Smíchov 150 00 Praha 5