

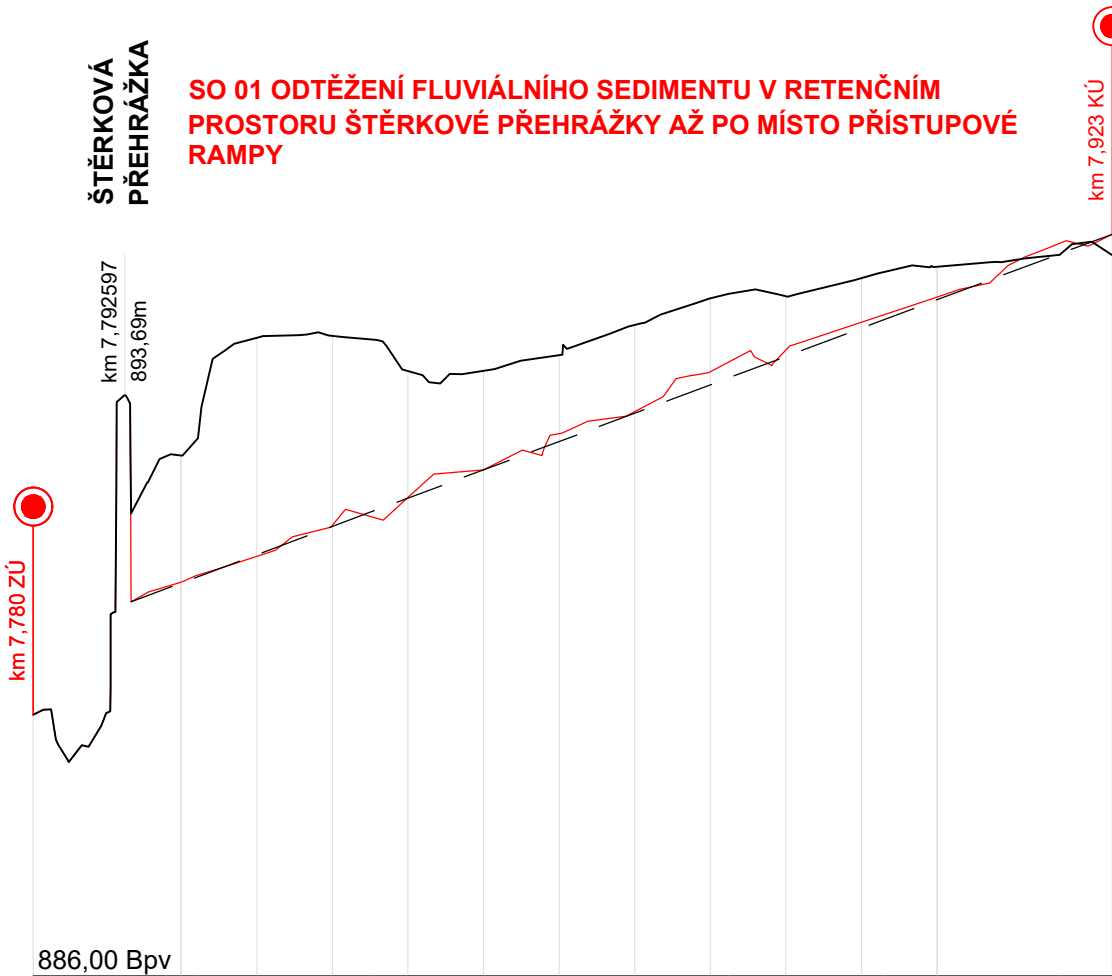
Podrobný podélný profil M 1:1000/100

Rozsah: km 7,78044 - km 7,92314

KRAJ:

KATASTRÁLNÍ ÚZEMÍ:

PARCELY:



SROVNÁVACÍ ROVINA: 886,00 Bpv

-VÝKOP+NÁSY

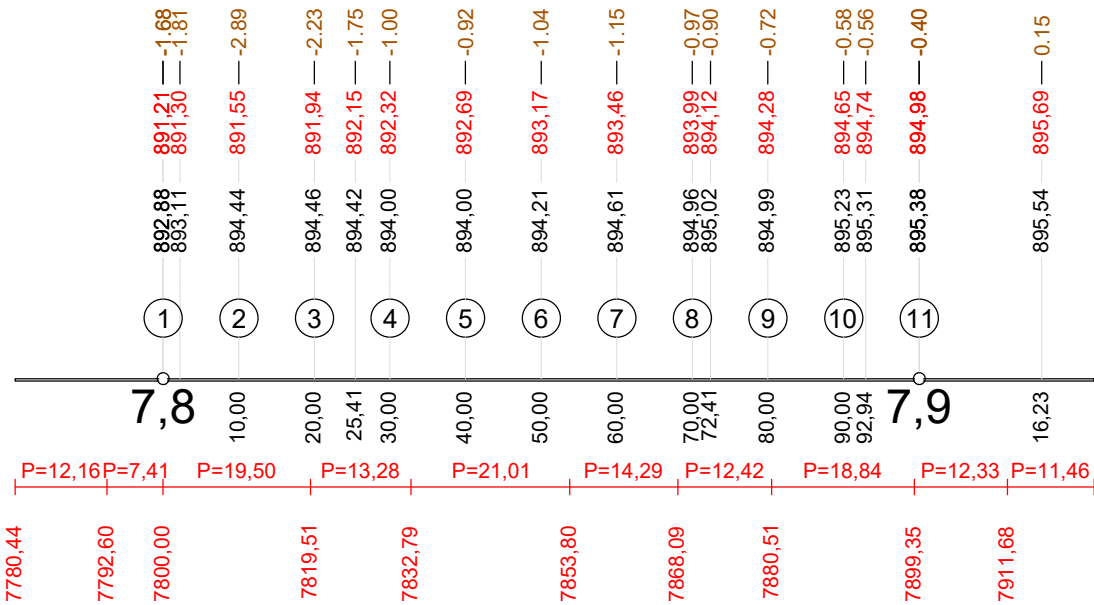
NIVELETA DNA:

TERÉN V OSE:

PŘÍČNÉ ŘEZY:

STANIČENÍ:


SMĚROVÉ POMĚRY:



LEGENDA

- Linie geodeticky zaměřeného terénu
- Linie vyhlazeného dna bez přítomnosti sedimentů
- Linie původního povrchu získaná na základě historického geodetického záměru původní projektové dokumentace pro úpravu koryta a tvorbu šterkových přehrážek (poskytnuto objednatelem)

3		
2		
1		
0	20.6.2025	Verze k projednání
REV.	DATUM	POPIS

STAVEBNÍK (OBJEDNATEL): Povodí Labe, státní podnik Víta Nejedlého 951/8, Slezské Předměstí				
ZPRACOVATEL DOKUMENTACE: Vodohospodářský rozvoj a výstavba a.s. Nábřeží 90/4, 150 00 Praha 5				
ZPRACOVATEL PŘÍLOHY: ING. M. HOLEČEK ING. V. DVOŘÁK	ODPOVĚDNÝ PROJEKTANT: ING. M. HOLEČEK	HLAVNÍ PROJEKTANT: ING. L. PĚKNÝ	VEDOUcí PROJEKT. TÝMU: ING. M. LEXA	
NÁZEV ZÁMĚRU: Úpa, Malá Úpa, odstranění povodňových škod č. akce 119251011, název akce Malá Úpa, Malá Úpa, obnova koryta v ř.km 7,750 - 8,900				
NÁZEV ČÁSTI: VÝKRESOVÁ ČÁST				
NÁZEV PŘÍLOHY: PODÉLNÝ PROFIL Ř. KM 7,780 - 7,923				STUPEŇ: STUPEN
				SOUBOR: MalaÚpa_Export.dwg
		KRAJ: KRÁLOVÉHRADECKÝ	DATUM: 06/2025	
		K.Ú.: Horní Malá Úpa, Dolní Malá Úpa	ZAKÁZKA: 6223/006	
		FORMÁT: 2xA4	PARÉ:	
		MĚŘITKO: 1:1000/1:100		
		PŘÍLOHA ČÍSLO: D.1.1.		

Tato dokumentace včetně všech příloh (s výjimkou dat poskytnutých objednatelem) je duševním vlastnictvím akciové společnosti Vodohospodářský rozvoj a výstavba a.s. Objednatel této dokumentace je oprávněn ji využít k účelům vyplývajícím z uzavřené smlouvy bez jakéhokoli omezení. Jiné osoby (jak fyzické, tak právnické) nejsou bez předchozího výslovného souhlasu objednatele oprávněny tuto dokumentaci ani její části jakkoli využívat, kopírovat (ani jiným způsobem rozmnožovat) nebo zpřístupnit dalším osobám.