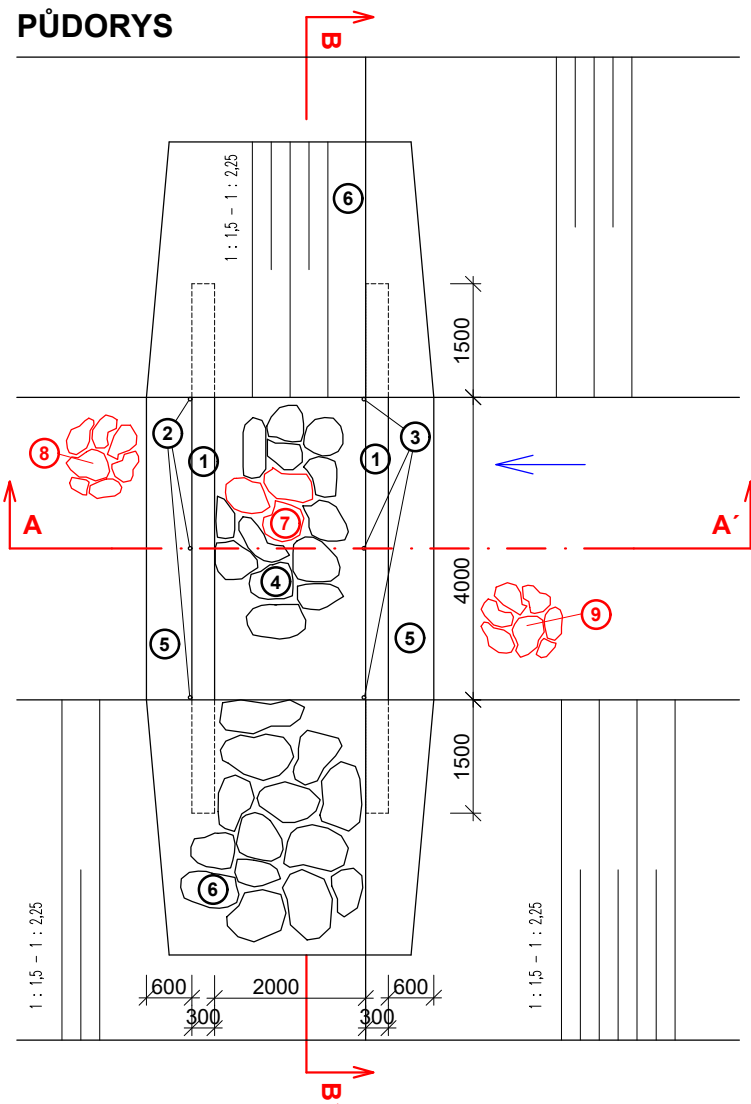
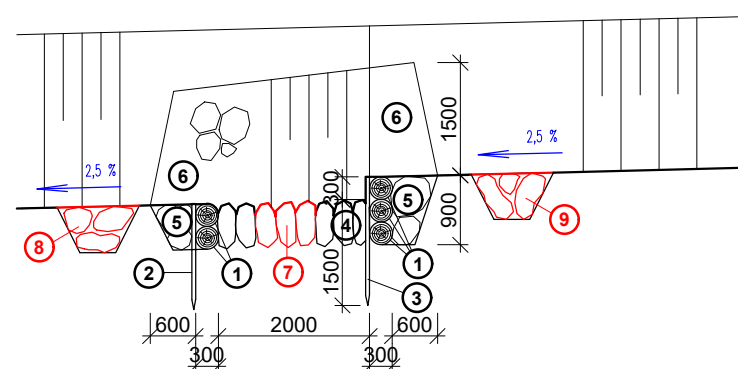


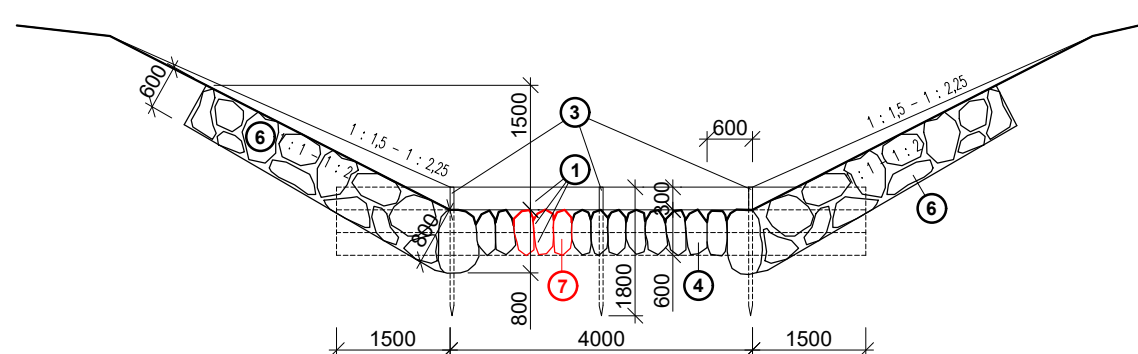
PŪDORYS



ŘEZ A - A'




ŘEZ B - B'



The diagram shows a cross-section of a road with a 2.5% slope. The road surface is marked with points 1, 2, 3, 4, 5, 6, 7, 8, and 9. The road width is 1200 mm (600 mm on each side of the centerline). The road surface is 1500 mm wide. The road is bordered by a 300 mm wide shoulder on each side. The road surface is marked with a 2.5% slope. The road surface is marked with a 2.5% slope.

- 1 ODKORNĚNÁ KULATINA Ø 300 MM DÉLKY 7,0 M
- 2 OCELOVÁ JEHLA Ø 32 MM DÉLKY 1,5 M
- 3 OCELOVÁ JEHLA Ø 32 MM DÉLKY 1,8 M
- 4 ZDRSNĚNÁ PLOCHA Z KAMENE HMOTNOSTI 200-500 KG
- 5 ZÁHOZ Z KAMENE HMOTNOSTI 80 - 200 KG
- 6 ROVNANINA Z KAMENE HMOTNOSTI 80 - 200 KG TL. 600-800 MM
V PATĚ OPŘENÁ O ŘADU VELKÝCH BALVANŮ
- 7 OPRAVA VÝMOLU V DOPADÍŠTI Z KAMENŮ NAD 200 KG, KTERÉ SE
NACHÁZEJÍ V KORYTĚ MALÉ ÚPY VE VZDÁLENOSTI DO 500 M OD
OPRAVOVANÉHO OBJEKTU
- 8 OPRAVA VÝMOLU ZA DOPADÍŠTĚM Z KAMENŮ 80-200 KG, KTERÉ
SE NACHÁZEJÍ V KORYTĚ MALÉ ÚPY VE VZDÁLENOSTI DO 500 M
OD OPRAVOVANÉHO OBJEKTU
- 9 OPRAVA VÝMOLU NAD PRAHEM Z KAMENŮ 80-200 KG, KTERÉ SE
NACHÁZEJÍ V KORYTĚ MALÉ ÚPY VE VZDÁLENOSTI DO 500 M OD
OPRAVOVANÉHO OBJEKTU

3		
2		
1		
0	20.6.2025	Verze k projednání
REV.	DATUM	POPIS

STAVEBNÍK (OBJEDNATEL): Povodí Labe, státní podnik Vita Nejedlého 951/8, Slezské Předměstí					
ZPRACOVATEL DOKUMENTACE: Vodohospodářský rozvoj a výstavba a.s. Nábřeží 90/4, 150 00 Praha 5					
ZPRACOVATEL PŘÍLOHY: ING. M. HOLEČEK ING. V. DVOŘÁK	ODPOVĚDNÝ PROJEKTANT: ING. M. HOLEČEK	HLAVNÍ PROJEKTANT: ING. L. PĚKNÝ	VEDOUCÍ PROJEKT. TÝMU: ING. M. LEXA		
NÁZEV ZÁMĚRU: Úpa, Malá Úpa, odstranění povodňových škod č. akce 119251011, název akce Malá Úpa, Malá Úpa, obnova koryta v ř.km 7,750 - 8,900				STUPEŇ: STUPEN	
				SOUBOR: MalaUpa_Export.dwg	
				KRAJ: KRÁLOVÉHRADECKÝ	DATUM: 06/2025
				K.Ú.: Horní Malá Úpa, Dolní Malá Úpa	ZAKÁZKA: 6223/006
NÁZEV ČÁSTI: VÝKRESOVÁ ČÁST				FORMÁT: 2xA4	PARÉ:
				MĚŘÍTKO: 1:100	
NÁZEV PŘÍLOHY: VZOROVÝ VÝKRES V OKOLÍ PRAHŮ				PŘÍLOHA ČÍSLO: D.3.2.	

Tato dokumentace včetně všech příloh (s výjimkou dat poskytnutých objednatelem) je duševním vlastnictvím akciové společnosti Vodohospodářský rozvoj a výstavba a.s. Objednatel této dokumentace je oprávněn ji využít k účelům vyplývajícím z uzavření smlouvy bez jakéhokoliv omezení. Jiné osoby (jak fyzické, tak právnické) nejsou bez předchozího výslovného souhlasu objednatele oprávněny tuto dokumentaci ani její části jakkoli využívat, kopírovat (ani jiným způsobem rozmnožovat) nebo zpřístupnit dalším osobám.