


















[illegible]

- # LEGENDA
- | | |
|---|--|
|  | Hranice katastrálních území |
|  | Hranice pozemku dle KN |
|  | Předpokládaný dočasný zábor stavby |
|  | Osová linie vodního toku Malá Úpa |
|  | Geodetický záměr terénu (Rossiwal, 2025) |
|  | Návrh - odtěžení fluvialního sedimentu z prostoru štěrkové přehrážky |
|  | Trasa podélného profilu |
|  | Trasa příčného řezu |
|  | Sítě ČEZ VN Nadzemní |
|  | Sítě ČEZ VN Podzemní |
|  | Sítě ČEZ NN Podzemní |
|  | Sítě CETIN Podzemní |
|  | Sítě CETIN Podzemní, Nevyužívané |
|  | Dotčená parcela KN |
|  | Údržba břehových porostů - odstranění náletů do prům. 10 cm |
|  | Zařízení stavenišť |
|  | Oprava přístupové komunikace v úseku mezi Ronnerovým potokem a h. přehrážkou |

SO 04 Údržba břehových porostů

SO 01 Vytěžení fluviálního sedimentu
Odhadovaný objem: 1950 m³ v ploše 1520 m²
20 % kameny 80 % štěrky

234/1

km 7,780 ZU

Mala G.

Slnice II/252

Ústřední náhon

20,00

40,00

60,00

80,00

100,00

76

80

84

88

92

96

100

11

10

9

8

7

6

5

4

3

2

1

Zařízení stavenišť


Sjezdová rampa

222/1

N

k. ú.	parcela KN	výměra parcely [m2]	LV	Vlastník	Adresa	Využití pozemku v rámci stavby			
						Přístup na lokalitu	Odtěžení sedimentu	Oprava stupňů a prahů v korytě	Dočasně (ZS, mycíny, jímka)
Horní Malá Úpa	15/2	840	495	Krajské ředitelství policie Královéhradeckého kraje	Ulrichovo náměstí 810/4, 50002 Hradec Králové	ANO	NE	NE	NE
	16/3	200		ANO	NE	NE	NE		
	26/4	259	431	Nohejl Kateřina Mgr., Mgr. 1/2, Vodenka Michaela Mgr., 1/2	Nohejl Kateřina Mgr., Mgr., U Hotelu 57/9, Strašín, 25101 Řičany, Vodenka Michaela Mgr., V Cibulkách 364/42, Košíře, 15000 Praha 5	ANO	NE	NE	NE
	27	18298		ANO	NE	NE	NE		
	26/3	186	10001	OBEC MALÁ ÚPA	Horní Malá Úpa 100, 54227 Malá Úpa	ANO	NE	ANO	NE
	39/2	1998		ANO	NE	NE	ANO		
Dolní Malá Úpa	535	13233	92	Povodí Labe, státní podnik	Vita Nejedlého 951/8, Slezské Předměstí, 50003 Hradec Králové	ANO	ANO	ANO	NE
	450	30023	30023			ANO	ANO	NE	NE
Horní Malá Úpa	4/1	41078	408	Správa Křikonošského národního parku	Dobrovského 3, 54301 Vrchlabí	ANO	NE	NE	NE
	5	4553				ANO	NE	NE	NE
	7	878				ANO	NE	NE	NE
	10/1	9885				ANO	ANO	NE	NE
	12	791				ANO	ANO	NE	ANO
	13	129				ANO	ANO	NE	NE
	14	86				ANO	ANO	ANO	NE
	15/1	1710				ANO	ANO	ANO	NE
	16/2	13072				ANO	NE	NE	NE
	17	12027				ANO	NE	ANO	NE
	22	9104				ANO	NE	ANO	NE
	25	510				ANO	NE	ANO	NE
	234/1	675370				ANO	NE	ANO	NE
	346/7	3202				ANO	NE	NE	NE
	405/1	1722				ANO	ANO	ANO	NE
	491	2866				ANO	NE	ANO	NE
	530/1	14761				ANO	NE	NE	NE
Dolní Malá Úpa	538	68	ANO	NE	NE	ANO			
	540	604	ANO	ANO	NE	NE			
	222/1	688165			ANO	ANO	NE	ANO	

3		
2		
1		
0	20.6.2025	Verze k projednání
REV.	DATUM	POPIS

STAVEBNÍK (OBJEDNATEL): Povodí Labe, státní podnik Váňa Nejedlého 951/8, Slezské Předměstí			
ZPRACOVATEL DOKUMENTACE: Vodohospodářský rozvoj a výstavba a.s. Nábřeží 90/4, 150 00 Praha 5			
ZPRACOVATEL PŘÍLOHY: ING. M. HOLEČEK ING. V. DVOŘÁK	ODPOVĚDNÝ PROJEKTANT: ING. M. HOLEČEK		
NÁZEV ZÁMĚRU: Úpa, Malá Úpa, odstranění povodňových škod č. akce 119251011, název akce Malá Úpa, Malá Úpa, obnova koryta v ř.km 7,750 - 8,900		STUPEŇ: STUPEN SOUBOR: MalaÚpa_Export.dwg	
NÁZEV ČÁSTI: VÝKRESOVÁ ČÁST		KRAJ: KRÁLOVÉHRADECKÝ	DATUM: 06/2025
		K.Ú.: Horní Malá Úpa, Dolní Malá Úpa	ZAKÁZKA: 6223/006
		FORMÁT: 3xA4	PARÉ:
MĚŘÍTKO: 1:1000			
NÁZEV PŘÍLOHY: PODROBNÁ SITUACE		PŘÍLOHA ČÍSLO: C.2.	

Tato dokumentace včetně všech příloh (s výjimkou dat poskytnutých objednatel) je duševním vlastnictvím akciové společnosti Vodohospodářský rozvoj a výstavba a.s. Objednatel této dokumentace je oprávněn ji využít k účelům vyplývajícím z uzavřené smlouvy bez jakéhokoliv omezení. Jiné osoby (jak fyzické, tak právnické) nejsou bez předchozího výslovného souhlasu objednatele oprávněny tuto dokumentaci ani její části jakkoli využívat, kopírovat (ani jiným způsobem rozmnožovat) nebo zpřístupňovat třetím osobám.