




Parcelní číslo	K. ú.	Druh pozemku	Číslo LV	Vlastník	Účel využití
908/29	Kly	vodní plocha	848	Česká republika, Povodí Labe, státní podnik, Víta Nejedlého 951/8, Slezské Předměstí, 50003 Hradec Králové	staveniště
908/37	Kly	ostatní plocha			staveniště
908/39	Kly	vodní plocha			staveniště
647/11	Úpor	vodní plocha	613		staveniště
703	Úpor	ostatní plocha			staveniště
647/15	Úpor	vodní plocha			přístup ke staveništi
1021	Kly	vodní plocha	848		přístup ke staveništi

- PŘÍSTUPOVÁ TRASA NA STAVENIŠTĚ
- SILOVÝ KABEL
- TELEFONNÍ KABEL

ZAKRESLENÍ POLOHY INŽENÝRSKÝCH SÍTÍ JE POUZE ORIENTAČNÍ!!!
PŘED ZAHÁJENÍM PRACÍ ZHOTOVITEL ZAJISTÍ VYTÝČENÍ INŽ. SÍTÍ A PROVEDE PŘÍPADNÁ OPATŘENÍ PROTI JEJICH POŠKOZENÍ DLE POŽADAVKŮ JEDNOTLIVÝCH SPRÁVCŮ SÍTÍ.

SOUŘADNÝ SYSTÉM JTSK
VÝŠKOVÝ SYSTÉM BALT PO VYROVNÁNÍ

Ved. odd. proj.:		Ing. Petr VÁVRA				Autor. ing.:		Ing. Jakub HUŠEK		 <div>Povodí Labe, státní podnik Víta Nejedlého 951/8 Slezské Předměstí 500 03 Hradec Králové</div>					
Zodp. proj.:		Ing. Tomáš KŘENEK				Kreslil:		Ing. Tomáš KŘENEK							
Kraj:		Středočeský		Obec:		Kly, Obříství		k.ú.:		Kly, Úpor					
Investor: Povodí Labe, státní podnik, Víta Nejedlého 951/8, 500 03 Hradec Králové															
Název akce:															
Labe, měřicí stanice Obříství, oprava odběrného objektu															
Příloha:												Datum		duben 2024	
												Stupeň		DSJ	
												Pořadové číslo		3700	
Situace POV												Číslo stavby 199 240 011		Číslo přílohy D.4	
												Měřítko 1 : 500			