




Parcelní číslo	K. ú.	Druh pozemku	Číslo LV	Vlastník	Účel využití	Dočasný zábor (m²)
643/10	Nemošice	vodní plocha	433	Česká republika, Povodí Labe, státní podnik, Víta Nejedlého 951/8, Slezské Předměstí, 50003 Hradec Králové	staveniště	
452/4	Pardubičky	vodní plocha	1045		staveniště	
452/7	Pardubičky	vodní plocha	1045		přístup	
643/4	Nemošice	vodní plocha	433		přístup	
594/15	Nemošice	lesní pozemek	10010	Statutární město Pardubice	přístup	
594/12	Nemošice	lesní pozemek	10010		přístup	62
594/5	Nemošice	lesní pozemek	10010		přístup	38
642	Nemošice	ostatní plocha	10010		přístup	

- PŘÍSTUPOVÁ TRASA NA STAVĚNIŠTĚ
- PODZEMNÍ VEDENÍ NN DO 1 kW (CEZ DISTRIBUCE)
- PLYNOVOD STL
- ELEKTRICKÉ VEDENÍ PODZEMNÍ
- VODOVODNÍ ŘAD
- DEŠŤOVÁ KANALIZACE

ZAKRESLENÍ POLOHY INŽENÝRSKÝCH SÍTÍ JE POUZE ORIENTAČNÍ!!!
PŘED ZAHÁJENÍM PRACÍ ZHOTOVITEL ZAJISTÍ VYTÝČENÍ INŽ. SÍTÍ A PROVEDE PŘÍPADNÁ OPATŘENÍ PROTI JEJICH POŠKOZENÍ DLE POŽADAVKŮ JEDNOTLIVÝCH SPRÁVCŮ SÍTÍ.

SOUŘADNÝ SYSTÉM JTSK
VÝŠKOVÝ SYSTÉM BALT PO VYROVNÁNÍ

Ved. odd. proj.:	Ing. Petr VÁVRA		Autor. ing.:	Ing. Petr VÁVRA		Povodí Labe, státní podnik Vita Nejedlého 951/8 Slezské Předměstí 500 03 Hradec Králové	
Zodp. proj.:	Ing. Tomáš KŘENEK		Kreslil:	Ing. Tomáš KŘENEK			
Kraj: Pardubický	Obec: Pardubice	k.ú.:	Nemošice, Pardubičky				
Investor: Povodí Labe, státní podnik, závod 2, Pardubice							
Název akce:						Datum	říjen 2024
Chrudimka, Nemošice, oprava stabilizačního stupně, ř. km 3,612						Stupeň	DSJ
						Pořadové číslo	3686
						Číslo stavby 122240022	Číslo přílohy D.6
Příloha:						Měřítko 1 : 1500	
Situace POV							