




Ved.odd.proj.: Ing. Petr VÁVRA			Autor. Ing.: Ing. Petr VÁVRA		 <div>Povodí Labe, státní podnik Víta Nejedlého 951/8 Slezské Předměstí 500 03 Hradec Králové</div>	
Zodp. proj.: Ing. Tomáš KŘENEK			Vypracoval: Ing. Tomáš KŘENEK			
Kraj: Pardubický	Obec: Pardubice		k.ú.: Nemošice, Pardubičky			
Investor: Povodí Labe, státní podnik, závod 2, Pardubice						
Název akce: Chrudimka, Nemošice, oprava stabilizačního stupně, ř. km 3,612					Datum	říjen 2024
					Stupeň PD	DSJ
					Pořadové číslo	3686
					Číslo stavby 122240022	Číslo přílohy
Příloha: Průvodní zpráva					Měřítko	A.

A. Průvodní zpráva

O b s a h

A.1	Identifikační údaje.....	2
A.1.1	Identifikační údaje stavby	2
A.1.1.1	Nová stavba nebo změna dokončené stavby.....	2
A.1.1.2	Trvalá nebo dočasná stavba.....	2
A.1.1.3	Účel užívání stavby	2
A.1.2	Identifikační údaje stavebníka	2
A.1.3	Identifikační údaje projektanta.....	3
A.2	Členění stavby na objekty, technická a technologická zařízení	3
A.3	Seznam vstupních podkladů.....	3

A.1 Identifikační údaje

A.1.1 Identifikační údaje stavby

Název stavby:	Chrudimka, Nemošice, oprava stabilizačního stupně, ř. km 3,612
Číslo zakázky:	3686
Číslo stavby:	122240022
Katastrální území:	Nemošice [703249], Pardubičky [717835]
Obec:	Pardubice [555134]
Obec s pověřeným OÚ:	Pardubice
Obec s rozšíř. působností:	Pardubice
Okres:	Pardubice
Kraj:	Pardubický kraj
Tok:	Chrudimka IDVT 10100018
Ř. km (adm.):	3,612
Číslo hydrolog. pořadí:	1-03-03-1090-0-00
Název a číslo DHM:	Stabilizační stupeň, 9051002623
Charakter stavby:	oprava stabilizačního stupně a břehového opevnění
Rok zahájení stavby:	2025 (předpoklad)
Rok ukončení stavby:	2026 (odhad)
Provozovatel:	Povodí Labe, státní podnik, závod 2 Pardubice
Zhotovitel:	bude stanoven výběrovým řízením
Celkové náklady:	dle výběrového řízení

A.1.1.1 Nová stavba nebo změna dokončené stavby

Předmětný stavební záměr je oprava stabilizačního stupně a jeho navrácení do řádného technického stavu.

A.1.1.2 Trvalá nebo dočasná stavba

Stavební objekt má charakter trvalé stavby.

A.1.1.3 Účel užívání stavby

Předmětný spádový stupeň zajišťuje spádové poměry v korytě vodního toku.

Účelem opravy je zastavení postupné degradace a odplavování přelivné plochy spádového stupně, a jeho navrácení do řádného technického stavu tak, aby spolehlivě zabezpečil spádové poměry v korytě vodního toku.

A.1.2 Identifikační údaje stavebníka

Název a adresa :	Povodí Labe, státní podnik Závod Pardubice Provozně-technický úsek Pardubice Cihelna 135 530 09 Pardubice
IČO :	70890005
DIČ :	CZ70890005
Nadřízený orgán :	Ministerstvo zemědělství ČR

A.1.3 Identifikační údaje projektanta

Název a adresa : Povodí Labe, státní podnik
odbor IČ, oddělení projekce
Víta Nejedlého 951/8
Slezské Předměstí
500 03 Hradec Králové
IČO : 70890005
DIČ : CZ70890005
Hlavní projektant : Ing. Petr Vávra
Registr. číslo ČKAIT: 0601804
Obor: stavby vodního hospodářství a krajinného inženýrství
Kontaktní adresa : Povodí Labe, státní podnik
Víta Nejedlého 951/8
Slezské Předměstí
500 03 Hradec Králové

A.2 Členění stavby na objekty, technická a technologická zařízení

Stavba nebude dělena na jednotlivé stavební objekty.

A.3 Seznam vstupních podkladů

- Archivní projektová dokumentace z roku 1932
- Mapové podklady ČÚZK – základní mapy v měřítku 1 : 50 000, 1 : 10 000, a ortofotomapy
- Fotodokumentace (2023)
- Záměr opravy Chrudimka, Nemošice, oprava stabilizačního stupně, ř. km 3,612 (2023)

V Hradci Králové, říjen 2024

Vypracoval: Ing. Tomáš Křenek