



LEGENDA

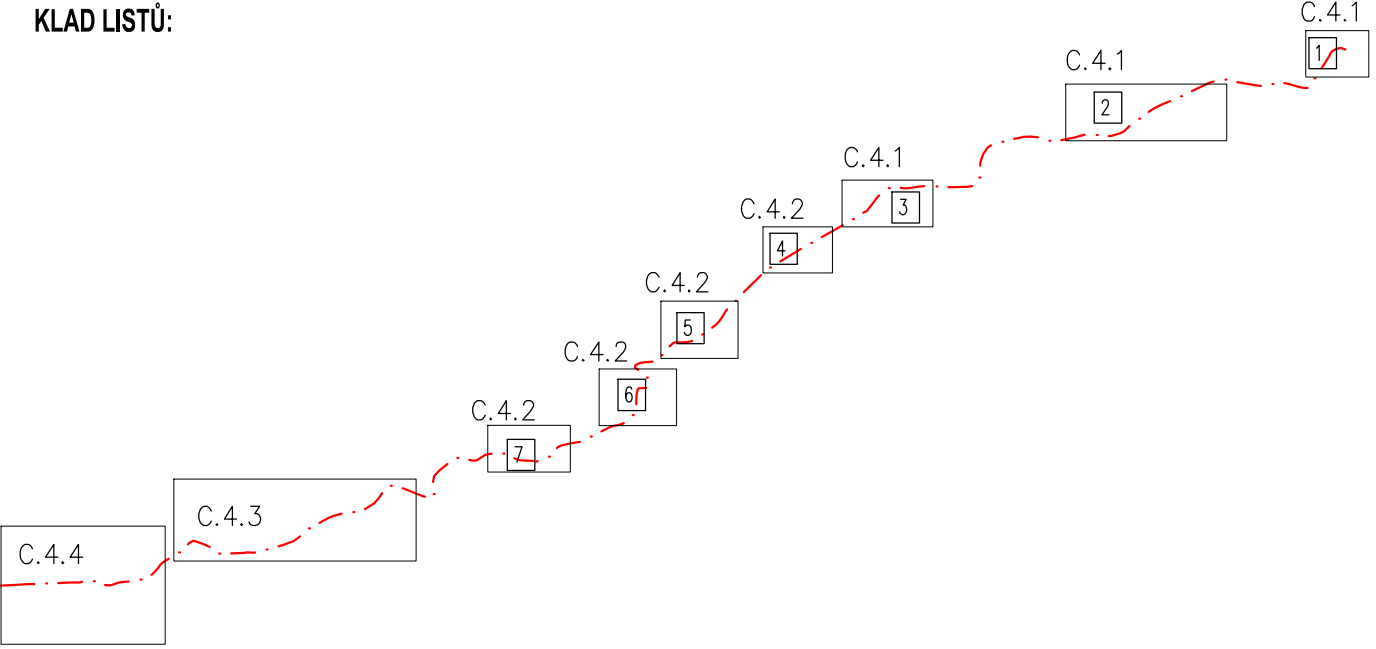
STAV

KATASTRÁLNÍ MAPA - ČÍSLO A  
HRANICE POZEMKŮ

NÁVRH

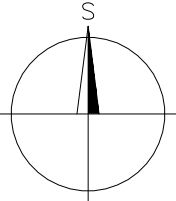
- KÁCENÍ DŘEVIN
- MECHANICKÁ OCHRANA DŘEVIN
- PŘESAZENÍ DŘEVIN

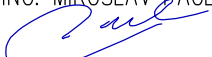




KLAD LISTŮ:



POZNÁMKA:

SOUŘADNICOVÝ SYSTÉM: S–JTSK VÝŠKOVÝ SYSTÉM BpV  
DIGITÁLNÍ PODKLAD KN V MĚŘÍTKU 1:1000, KATASTRÁLNÍ ÚZEMÍ ČISAŘSKÝ  
PODROBNÉ INFORMACE O DŘEVINÁCH V TABULCE VIZ PRŮVODNÍ A TECHNICKÁ ZPRÁVA



Kreslil ING. MIROSLAV BÁCĚL 	Navrhl ING. MIROSLAV BÁCĚL 	Odp. projektant ING. PAVEL MENHARD 	Techn. kontrola ING. JAN CIHLÁŘ 	 <div>VODOHOSPODÁŘSKÝ ROZVOJ A VÝSTAVBA a.s. Nábřeží 4 150 56 Praha 5</div>
Kraj ÚSTECKÝ	Obec STARÉ KŘEČANY		Soubor C4_KACENI_SIT_VYKRES_2025.dwg	
Investor POVODÍ OHŘE, státní podnik			Formát 3xA4	
REKONSTRUKCE A OPRAVA MANDAVY VE STARÝCH KŘEČANECH AKTUALIZACE 2			Datum 03/2025	
			Stupeň DSP/DPS	
			Zakázka 465/006	
SITUACE KÁCENÍ 4			Měřítko 1:500	Č. výkresu C.4.4