

LEGENDA

STAV

- STAVBY A BUDOVY
- MÍSTNÍ KOMUNIKACE - ŽIVIČNÝ POVRCH
- OSA TOKU
- STÁVAJÍCÍ VÝŠKOPIS - GEODETICKÉ ZAMĚŘENÍ
- PLOTY
- DŘEVINY LISTNATÉ / JEHLIČNATÉ

STÁVAJÍCÍ INŽENÝRSKÉ SÍTĚ

- ČEZ DISTRIBUCE VN NADZEMNÍ
- ČEZ DISTRIBUCE NN PODZEMNÍ
- ČEZ DISTRIBUCE NN NADZEMNÍ
- CETIN SDOLOVACÍ VEDENÍ
- ST. KŘEČANY VO NADZEMNÍ

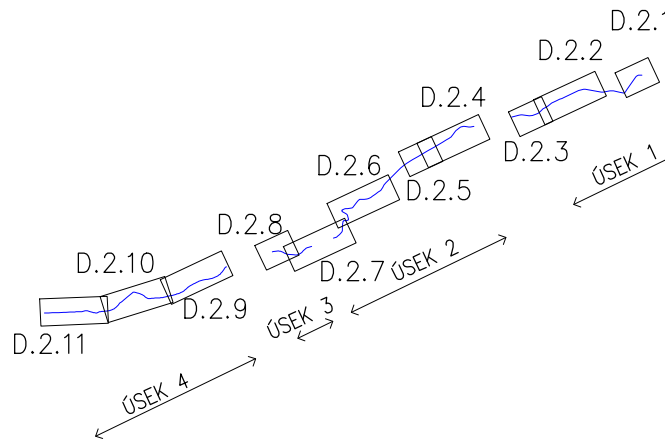
NÁVRH


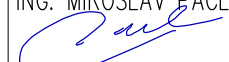
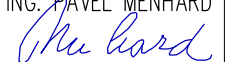


- NAVŘENÉ KONSTRUKCE A HRANY TERÉNU
- STABILIZAČNÍ PRÁH
- OBNOVA VOZOVKY
- OBNOVA PLOTU

- KÁCENÍ DŘEVIN
- MECHANICKÁ OCHRANA DŘEVIN
- PLOŠNÉ KÁCENÍ

POZNÁMKA:  
SOUŘADNICOVÝ SYSTÉM: S-JTSK VÝŠKOVÝ SYSTÉM BpV  
DIGITÁLNÍ PODKLAD KN V MĚŘITKU 1:1000, KATASTRÁLNÍ  
ÚZEMÍ STARÉ KŘEČANY  
ZAKRESLENÍ INŽENÝRSKÝCH SÍTÍ JE POUZE ORIENTAČNÍ  
!!! PŘED ZAHÁJENÍM PRACÍ NUTNO OVĚRIT POLOHU A  
ZPŮSOB PROVÁDĚNÍ V OCHRANNÝCH PÁSMECH INŽ. SÍTÍ  
U JEDNOTLIVÝCH SPRÁVCŮ SÍTÍ.

PODROBNÁ SITUACE - KLASIFIKACE



Kreslil ING. MIROSLAV PÁČL 	Navrhl ING. MIROSLAV PÁČL 	Odp. projektant ING. PAVEL MENHARD 	Techn. kontrola ING. JAN CIHLÁŘ 	 <div>VODOHOSPODÁŘSKÝ ROZVOJ A VÝSTAVBA a.s. Nábrežní 4 150 56 Praha 5</div>
Kraj ÚSTECKÝ	Obec STARÉ KŘEČANY	Investor POVODÍ OHŘE, státní podnik		
REKONSTRUKCE A OPRAVA MANDAVY VE STARÝCH KŘEČANECH – AKTUALIZACE				
PODROBNÁ SITUACE 10				
Soubor				Mandava
Stk_situace_2024_11_27.dwg				
Formát				5x44
Datum				09/2024
Stupeň				DSP/DPS
Zakázka				465/006
Měřítko				Č. výkresu
1:250				D.2.10