

SMLOUVA O DÍLO

(podle § 536 a násl. zákona č. 513/1991 Sb., obchodního zákoníku, ve znění pozd. předpisů)

SMLUVNÍ STRANY:

Objednatel:	ČR - Ministerstvo zemědělství
Adresa:	Pozemkový úřad Brno-venkov
Ve smluvních záležitostech oprávněn jednat:	Kotlářská 931/53, 602 00 Brno,
V technických záležitostech oprávněn jednat:	Ing. Petr Grmela, ředitel PÚ Brno-venkov
Bankovní spojení:	Ing. Lucie Svobodová
Číslo účtu:	Komerční banka
IČ/DIČ:	27-9585150207 / 0100
	00020478 / není plátce
a	
Zhotovitel:	GB-geodézie, spol. s r.o.
Adresa:	Lazaretní 4038/13, 615 00 Brno
Zastoupený:	Ing. Jaroslav Švecem, jednatelem spol.
Ve smluvních záležitostech oprávněn jednat:	Ing. Jaroslav Švec, jednatel společnosti
V technických záležitostech oprávněn jednat:	Ing. Vladimír Levínský, Ing. Jana Dohnalová
Bankovní spojení:	UniCredit Bank Czech Republik, a.s. Brno
Číslo účtu:	39050005/2700
IČ/DIČ:	26271044/CZ26271044
	Společnost je zapsána v obchodním rejstříku vedeném u KS v Brně, oddíl C, vložka 41159

uzavřely níže uvedeného dne, měsíce a roku tuto smlouvu o dílo
na základě výsledku výběrového řízení podle zákona č. 137/2006 Sb., o veřejných zakázkách,
ve znění pozd. předpisů (dále jen „smlouva“):

Čl. I.

Předmět a účel smlouvy

„Na závisti“ / „klíně“

- Zhotovitel se touto smlouvou zavazuje provést pro objednatele dílo spočívající ve vypracování návrhu **Jednoduché pozemkové úpravy v katastrálním území Jinačovice**, (dále jen „JPÚ“) včetně nezbytných geodetických prací v třídě přesnosti určené pro obnovu katastrálního operátu a vyhotovení veškeré dokumentace pro zavedení výsledků JPÚ do katastru nemovitostí a jako nezbytný podklad pro územní plánování (dále jen „dílo“). Účelem je ve veřejném zájmu prostorově a funkčně uspořádat pozemky, scelit je nebo rozdělit a zabezpečit přístupnost a využití pozemků a vyrovnání jejich hranic tak, aby se vytvořily podmínky pro racionální hospodaření vlastníků půdy; v těchto souvislostech k nim uspořádat vlastnická práva a s nimi související věcná břemena, zajistit jimi podmínky pro zlepšení životního prostředí, ochranu a zúrodnění půdního fondu, vodní hospodářství a zvýšení ekologické stability krajiny.
- Dílo bude provedeno v rozsahu uvedeném v článku III. této smlouvy.

3. Při plnění předmětu smlouvy je zhotovitel povinen dodržovat zejména následující právní předpisy:

- Zákon č. 139/2002 Sb., o pozemkových úpravách a pozemkových úřadech a o změně zákona č. 229/1991 Sb., o úpravě vlastnických vztahů k půdě a jinému zemědělskému majetku, ve znění pozdějších předpisů (dále jen „zákon č. 139/2002 Sb.“).
- Zákon č. 229/1991 Sb., o úpravě vlastnických vztahů k půdě a jinému zemědělskému majetku, ve znění pozdějších předpisů (dále jen „zákon č. 229/1991 Sb.“).
- Zákon č. 265/1992 Sb., o zápisech vlastnických a jiných věcných práv k nemovitostem, ve znění pozdějších předpisů.
- Vyhláška č. 26/2007 Sb., kterou se provádí zákona č. 265/1992 S., o zápisech vlastnických a jiných věcných práv k nemovitostem ve znění pozdějších předpisů a zákon č. 344/1992 Sb., o katastru nemovitostí České republiky, ve znění pozdějších předpisů, ve znění vyhl. č. 164/2009 Sb. (dále jen „vyhl. č. 26/2007 Sb.“).
- Vyhláška č. 545/2002 Sb., o postupu při provádění pozemkových úprav a náležitostech návrhu pozemkových úprav, ve znění vyhl. č. 122/2007 Sb. (dále jen „vyhl. č. 545/2002 Sb.“).
- Návod pro obnovu katastrálního operátu a převod, ČÚZK Praha 2007, č.j. ČÚZK 6530/2007-22 ve znění dodatku č. 1 ČÚZK Praha 2008, č.j. 338-2008-22 a dodatku č. 2 ČÚZK Praha 2009, č.j. ČÚZK 2390 /2009-22 ze dne 29.5.2009.
- Návod pro správu a vedení katastru nemovitostí ČÚZK Praha 2001, č.j. 4571/2001-23.
- Struktura výměnného formátu informačního systému katastru nemovitostí České republiky, č.j. 6665/2004-24, ve znění dodatku č. 6 č.j. ČÚZK 3463/2006-24, dodatku č. 7 č.j. ČÚZK 1301/2007-24, dodatku č. 8 č.j. ČÚZK 5318/2007-24 a dodatku č.9 č.j. ČÚZK 2704/2009-24.
- Technologický postup pro revizi a zřizování zhušťovacích bodů, PBPP ČÚZK, č.j. 2112/1997-22 ve znění dodatku č. 1, č.j. 1131/1998-22 a dodatku č. 2, č.j. 2086/1998-22.
- Podmínky k ochraně zájmů podle zvláštních předpisů stanovené dotčenými a správními orgány v souladu s ust. § 6 odst. 6 zákona č. 139/2002 Sb.
- Platné technické normy.
- V případě, že v průběhu plnění předmětu veřejné zakázky nabude platnosti a účinnosti novela některého z výše uvedených právních předpisů, popřípadě nabude platnosti a účinnosti jiný právní předpis vztahující se k předmětu plnění veřejné zakázky, je dodavatel povinen při realizaci veřejné zakázky řídit se těmito novými právními předpisy.

4. Zhotovitel se touto smlouvou zavazuje provést dílo na svůj náklad a na své nebezpečí v době sjednané v článku V. této smlouvy. Dokončením díla se rozumí zápis KPÚ do katastru nemovitostí a vytyčení hranic pozemků dle návrhu KPÚ, a to nejpozději do tří let od rozhodnutí o schválení návrhu KPÚ podle § 11 odst. 4 zákona č. 139/2002 Sb.

5. Objednatel se zavazuje, že řádně provedené dílo převezme a zaplatí za něj cenu podle čl. VII. v souladu se zněním uvedeným v čl. VIII. této smlouvy.

Čl. II. Podklady k provedení díla

1. Nabídka zhotovitele ze dne 7. 2. 2011
2. Objednatel se zavazuje předat zhotoviteli bezodkladně po podpisu této smlouvy veškeré podklady, které jsou pro zpracování díla k dispozici a nebyly součástí oznámení či výzvy o zahájení zadávacího řízení. O předání podkladů bude sepsán oboustranně podepsaný zápis.

Čl. III. Rozsah díla a jeho členění na ucelené části a fakturační celky

Dílo bude rozděleno na následující ucelené části sestavené z níže uvedených fakturačních celků a v souladu s přílohou vyhlášky č. 545/2002 Sb. V podrobnostech se rozsah a členění díla řídí přílohou č. 1, která je nedílnou součástí této smlouvy.

1. Ucelená část Přípravné práce je sestavena z následujících fakturačních celků

1.1. Vyhodnocení dostupných podkladů a rozbor současného stavu. Vypracování seznamu dotčených parcel a seznamu dotčených vlastníků pro úvodní jednání, seznam parcel pro vyznačení poznámky o zahájení řízení do KN. Dále zhotovitel zpracuje podklady pro úvodní jednání, rozbor současného stavu území – průzkum území (charakter hospodaření, cestní síť, vodní režim včetně analýzy odtokových poměrů, eroze atd. dle § 3 vyhl. č. 545/2002 Sb.). Zhodnocení požadavků a stanovisek dotčených orgánů a organizací, celkové vyhodnocení území pro využití k návrhovým pracím.

1.2 Dohledání a ověření stávajícího bodového pole včetně doplnění (vybudování) na základě návrhu na zahuštění PBPP schváleného katastrálním úřadem, včetně stabilizace.

1.3. Polohopisné zaměření zájmového území mimo trvalé porosty, v trvalých porostech, (mimo lesní porosty), včetně druhů pozemků.

1.4. Geometrické a polohové určení vnějšího obvodu upravovaného území. Zjišťování průběhu hranic, vypracování potřebných GP, ZPMZ, stabilizace, odsouhlasení hranic komisí, předání protokolů pro katastrální úřad. Vyhotovení podkladů pro konzultace průběhu obvodu JPÚ s katastrálním úřadem. Zjišťování průběhu hranic liniových staveb.

1.5. Zpracování dokumentace soupisu nároků vlastníků pro vypracování návrhu nového uspořádání pozemků. Identifikace případných nedokončených restitučních nároků, spolupráce při zjištění zemřelých vlastníků a dat jejich úmrtí, návrh na ustanovení opatrovníků, které pak usnesením ustanoví pozemkový úřad. Lustrace pozemků ve vlastnictví státu vč. nabývacích dokladů a zjištění majetku státu dotčeného § 29 zákona č. 229/1991 Sb. Zjištění nesouladů v katastru nemovitostí včetně nároků vlastníků – rozdílu mezi SPI a souborem geodetických informací (dále jen SGI) (rozdíly projedná dodavatel s katastrálním úřadem).

Součástí a podkladem pro vypracování dokumentace nároků vlastníků bude topologická úprava linií BPEJ na zaměřený skutečný stav, odsouhlasené VÚMOP, v.v.i. Elaborát bude vypracován v souladu s ust. § 8 zákona č. 139/2002 Sb. a § 8 vyhl.č. 545/2002 Sb. a tabulky č. 1 této vyhlášky. Dále bude součástí vyšetření nesouladu druhů pozemků a způsobů využití v souladu s ustanovením § 3 odst. 3 vyhl. č. 545/2002 Sb. Projednání možnosti případného vypořádání spoluvlastnictví. V průběhu zpracování návrhu bude prováděna průběžná aktualizace soupisu nároků na základě nových skutečností jako např. rozdělení spoluvlastnictví, úprava obvodu pozemkové úpravy, změna okruhu účastníků řízení. Bude-

li zjištěno duplicitní vlastnictví k pozemku, bude vypracován návrh na jeho vypořádání ve smyslu § 13 odst. 4 a 5 zákona č. 139/2002 Sb.

2. Ucelená část Návrhové práce je sestavena z následujících fakturačních celků

2.1. Vypracování systému dopravních a vodohospodářských opatření, včetně vyjádření orgánů a organizací v průběhu zpracování systému a vyhotovení celkové bilance půdního fondu, kterou je nutné vyčlenit k jeho provedení, včetně bilance použitých pozemků ve vlastnictví státu, obce popř. jiných vlastníků. Dokumentace k systému dopravních a vodohospodářských opatření bude vyhotovena dle výsledků rozboru současného stavu území a požadavků objednatele. Systému dopravních a vodohospodářských opatření bude projednán a odsouhlasen se sborem zástupců vlastníků a dotčenými orgány a organizacemi, včetně vyřešení všech připomínek, projednán a schválen zastupitelstvem příslušné obce na veřejném zasedání. Tento systém pro řešené katastrální území bude funkčně provázán na sousední k.ú. Součástí díla bude i posouzení navržených změn v situování dopravních a vodohospodářských opatření ve srovnání se schváleným územním plánem řešeného katastrálního území. Součástí díla nejsou projekty pro stavební povolení a realizaci staveb.

2.2. Výškopisné zaměření zájmového území jak v trvalých porostech, tak v území mimo trvalé porosty. Zaměření bude provedeno v nezbytném rozsahu u pozemků ohrožených vodní erozí nebo u pozemků, na kterých se předpokládá realizace navržených opatření.

2.3. Potřebné podélné a příčné profily navržených opatření pro stanovení plochy záboru půdy, zejména podélných a příčných profilů komunikací a dalších staveb (s ohledem na případné násypy nebo zářezy), včetně geologického průzkumu, vyžaduje-li to charakter území. Provedení předběžných geotechnických průzkumů pro stavby navržených opatření s prioritní potřebou realizace.

2.4. Potřebné podélné a příčné profily společných zařízení pro stanovení plochy záboru půdy, včetně geologického průzkumu a nezbytných výpočtů pro vodohospodářskou část systému opatření. To vše s ohledem na potřebu správy a provozu jednotlivých vodohospodářských zařízení.

2.5. Vypracování návrhu nového uspořádání pozemků včetně bilancí. Optimální prostorové a funkční uspořádání nových pozemků včetně bilancí odsouhlasených vlastníky nejméně 75 % výměry pozemků řešených podle § 2 zákona č. 139/2002 Sb., zpracovaných v souladu s §§ 9 a 10 zákona č. 139/2002 Sb., s § 10 vyhl. č. 545/2002 Sb. a s tabulkou č. 2 této vyhlášky. Dokumentace návrhu nového uspořádání pozemků bude v rozsahu uvedeném v bodech 8 a 9 přílohy k vyhl. č. 545/2002 Sb.

2.6. Předložení kompletní dokumentace návrhu JPÚ. Kompletní dokumentace, včetně průvodního listu a souhrnné zprávy bude předložena v rozsahu stanoveném přílohou k vyhl. č. 545/2002 Sb., a to v počtu dvou vyhotovení v papírové formě a 1 x digitálně; paré č. 1 bude obsahovat originály dokladů. Vše bude řádně označeno, podepsáno s příslušným razítkem zpracovatele a osoby s předepsaným úředním oprávněním. Návrh JPÚ bude předán včetně zpracovaných připomínek a námitek podaných v době vystavení návrhu.

Zhotovitel se zavazuje v souladu s ustanovením § 66 odst. 2. Vyhlášky č. 26/2007 Sb. předat výsledky zeměměřičských činností využité pro obnovu katastrálního operátu na podkladě výsledků pozemkových úprav ověřené podle zákona o zeměměřičství příslušnému katastrálnímu úřadu prostřednictvím úředně oprávněného zeměměřičského inženýra („ověřovatele“) k posouzení způsobilosti jejich převzetí do katastru nemovitostí nejméně 30 dnů před vydáním rozhodnutí o výměně nebo přechodu vlastnických práv.

3. Ucelená část Vytyčení pozemků podle schváleného návrhu a mapové dílo je sestavena z následujících fakturačních celků

3.1. Vytyčení a označení hranic pozemků (trvalá stabilizace lomových bodů) a protokolární předání hranic navržených pozemků dle pravomocně schváleného návrhu JPÚ, dle požadavků vlastníků a podle uvážení pozemkového úřadu. Vzhledem k tomu, že nelze předem přesně odhadnout, jaké budou požadavky vlastníků na vytyčení, je ve výkazu prací stanoven předběžný počet měrných jednotek pro vytyčení a počet stabilizovaných bodů. Tento počet je stanoven pro účely hodnocení nabídek v souladu se zákonem. Pro fakturaci bude rozhodující skutečný počet měrných jednotek podle požadavků vlastníků na vytyčení a podle uvážení pozemkového úřadu.

3.2. Zpracování mapového díla – nové digitální katastrální mapy, včetně obnovy SPI a včetně podkladů potřebných pro zavedení výsledků pozemkové úpravy do KN. Topologická úprava platných linií BPEJ na DKM schválená VÚMOP, v.v.i.. Dokumentace bude obsahovat náležitosti podle § 66 vyhl. č. 26/2007 Sb.

3.3. Postup realizace jednoduché pozemkové úpravy – plán postupu realizace systému dopravních a vodohospodářských opatření na základě schváleného návrhu (nová parcelní čísla, výměry) a základní technické parametry (délka, šířka, navržený povrch, počet výhyben, hospodářské sjezdy, propustky, příkopy a.j.) jednotlivých objektů navržených opatření, časový postup realizace). Dokumentace k systému dopravních a vodohospodářských opatření bude v rozsahu, který určí pozemkový úřad.

Čl. IV.

Technické požadavky na provedení díla

1. Výsledky jednotlivých etap díla (fakturačních celků příp. ucelených částí) budou předávány ve formátech *.doc, *.xls, *.mdb, výsledky geodetických a grafických prací budou předávány ve formátu *.dgn., rastrová data ve formátu *.cit (v případě požadavku PÚ v jiných formátech), neboť zadavatel používá softwarové vybavení pracující s těmito formáty. Součástí návrhu budou i tabulkové výstupy pro přílohu k rozhodnutí o určení hranic pozemků, schválení návrhu a o výměně nebo přechodu vlastnických práv, příp. určení výše úhrady a lhůty podle § 10 odst. 2 zákona č. 139/2002 Sb., popřípadě o zřízení nebo zrušení věcného břemene k dotčeným pozemkům v dohodnuté formě.
2. Ukončené fakturační celky budou odevzdány s náležitostmi podle odstavce 1. článku IV. této smlouvy v následujícím počtu vyhotovení a formě:
 - 1.1. Vyhodnocení podkladů a analýza současného stavu - 2 x papírové zprac. a CD.
 - 1.2. Dohledání a ověření stávajícího bodového pole - 2 x papírové zprac. a CD.
 - 1.3. Polohopisné zaměření zájmového území - 1 x papírové zprac. a CD.
 - 1.4. Geometrické a polohové určení vnějšího obvodu - 2 x papírové zprac. a CD.
 - 1.5. Dokumentace nároků vlastníků - 3 x papírové zprac. a 2x CD.
 - 2.1. Vypracování systému dopravních a vodohospodářských opatření - 4 x papírové zprac. a CD. Návrh systému dopravních a vodohospodářských opatření v měřítku 1 : 2000 nebo 1 : 5000 (měřítko stanoví objednatel podle potřeby v průběhu zpracování JPÚ).
 - 2.2. Výškopisné zaměření zájmového území - 1 x papírové zprac. a CD.

- 2.3. Potřebné podélné a příčné profily společných zařízení - 2 x papírové zprac. a CD.
 - 2.4. Potřebné podélné a příčné profily společných zařízení - 2 x papírové zprac. a CD.
 - 2.5. Vypracování návrhu nového uspořádání pozemků – tabulkové, popřípadě grafické výstupy pro přílohy k rozhodnutí o schválení návrhu nového uspořádání a rozhodnutí o výměně nebo přechodu vlastnických práv v dohodnuté formě a počtu - papírové zpracování 2x svázané a ve formě volných listů (množství bude odpovídat počtu vlastníků) a CD.
 - 2.6. Předložení kompletní dokumentace návrhu KPÚ. - 2 x papírové zprac. a CD.
 - 3.1. Vytyčení hranic pozemků – v náležitostech podle katastrálních předpisů.
 - 3.2. Zpracování mapového díla - 2 x papírové zprac. a CD. Mapové dílo bude zpracováno podle zvláštního předpisu (Návod pro obnovu katastrálního operátu a převod, ČÚZK 2007, ve znění dodatků). DKM bude zpracována a předána ve výměnném formátu ISKN podle vyhl. č. 26/2007 Sb.
 - 3.3. Postup realizace jednoduché pozemkové úpravy – plán postupu realizace systému dopravních a vodohospodářských opatření na základě schváleného návrhu - 3 x papírové zprac. a CD
3. Grafické výstupy budou zpracovány v měřítku stanoveném příslušným katastrálním úřadem. Návrh systému dopravních a vodohospodářských opatření v měřítku 1 : 2000 nebo 1 : 5000 (měřítko stanoví objednatel podle potřeby v průběhu zpracování JPÚ).
 4. Digitální soubory mapového díla i návrhu JPÚ budou respektovat požadavky objednatele a příslušného katastrálního úřadu. Součástí výsledných digitálních katastrálních map budou podklady podle zadání objednatele na základě dohody s příslušným katastrálním úřadem.

Čl. V.

Čas a místo předání díla

1. Dílo bude předáváno v sídle objednatele po ukončených fakturačních celcích a ucelených částech ve smyslu článku III. této smlouvy, a to v termínech jak jsou uvedeny v Křycím listu nabídkové ceny, která je jako příloha č. 1 nedílnou součástí této smlouvy.

Fakturační celek 3.1. - Vytyčení pozemků a stabilizace vlastnických hranic dle návrhu JPÚ bude provedeno do 3 měsíců od písemné výzvy objednatele k provedení těchto prací.

Fakturační celek 3.2. - Mapové dílo včetně DKM a SPI bude zpracováno do 3 měsíců od písemné výzvy objednatele k zahájení těchto prací. Objednatel vyzve zhotovitele nejpozději do 30 dnů od právní moci rozhodnutí o schválení návrhu JPÚ.

Čl. VI.

Předání a převzetí díla, sankce, záruky

1. Zhotovitel se zavazuje odevzdávat objednateli dílo po ucelených částech a fakturačních celcích v souladu s čl. č. III. v termínech uvedených v příloze č. 1, která je nedílnou součástí této smlouvy.
2. Zhotovitel objednateli poskytuje záruku za jakost předaného díla. Záruční lhůta se stanovuje 36 měsíců od předání celého díla zhotovitelem objednateli. U ucelených částí, případně fakturačních celků se záruční lhůta prodlužuje o dobu, která uplyne mezi dílčím

plněním a předáním celého díla. V případě přerušení prací ze strany objednatele platí dohodnutá záruční lhůta 36 měsíců na dosud provedené práce. Počátkem této záruční lhůty je termín odevzdání poslední ucelené části, případně fakturačního celku. V případě, že po dobu plynoucí záruční lhůty budou práce znovu obnoveny, prodlužuje se záruční lhůta na dříve dokončené ucelené části o počet měsíců přerušení prací. Záruka se vztahuje na veškeré vady a nedodělky prací zapříčiněné zhotovitelem. Záruka se nevztahuje na nedostatky a chyby plynoucí z chybných vstupních podkladů, zejména pak z chybného vstupního vlastnictví, které nebylo v době zpracování návrhů JPÚ zpochybněno. Po dobu záruční lhůty má objednatel právo požadovat bezplatné odstranění vad. O odstranění vad bude oběma stranami sepsán protokol. Doba odstranění vad se do záruční lhůty nezapočítává. Zhotovitel ručí objednateli podle Obchodního zákoníku do výše čistého obchodního jmění.

3. Vady díla: dílo má vady, pokud neodpovídá kvalitou či rozsahem podmínkám stanoveným ve smlouvě, případně požadavkům obecně závazných norem nebo předpisům uvedeným v této smlouvě. Objednatel písemně oznámí zhotoviteli vadu díla a ten je povinen do 15 dnů písemně oznámit, zda vadu uznává, či nikoliv. Vady díla zhotovitel odstraní bezplatně v dohodnuté lhůtě. Lhůta musí být dohodnuta tak, aby nezmařila další práce nebo úkony. Podkladem je písemné oznámení o specifikovaných vadách podle ustanovení § 562 Obchodního zákoníku a potvrzení zhotovitele o uznání vady.
4. Je-li zhotovitel v prodlení s odstraněním vad, uhradí objednateli smluvní pokutu ve výši 300,- Kč za každý den prodlení po uplynutí lhůty dohodnuté podle bodu 6.

Čl. VII.

Cena za provedení díla

1. Cena za provedení díla je sjednána na základě vítězné nabídky veřejné zakázky, vyhlášené objednatelem. Podrobnosti kalkulace ceny obsahuje příloha č. 1, která je nedílnou součástí této smlouvy. Rekapitulace ceny:

1.Přípravné práce celkem (1.1.-1.5.) bez DPH	208 000,- Kč
2.Návrhové práce celkem (2.1.-2.6.) bez DPH	161 400,- Kč
3.Vytyčení pozemků podle schváleného návrhu a mapové dílo celkem (3.1.-3.3.) bez DPH	68 600,- Kč
Celková cena bez DPH	438 000,- Kč
DPH 20 %	87 600,- Kč
Celková cena díla včetně DPH	525 600,- Kč

Sjednaná celková cena je neměnná po celou dobu realizace díla a tuto lze změnit pouze v případě, že v průběhu plnění dojde ke změnám sazeb DPH .

2. V případě menšího množství měrných jednotek u geodetických i projektových prací budou fakturovány skutečně zpracované měrné jednotky. Bude-li skutečný počet měrných jednotek u geodetických i projektových prací vyšší než je předpoklad objednatele, bude objednatel postupovat v souladu se zákonem o zadávání veřejných zakázek.

3. U cen geodetických a projekčních prací, u nichž je měrná jednotka 100 bm, se metry sčítají za celý fakturační celek a teprve součet se zaokrouhluje. Zaokrouhlení se provádí při rozsahu menším než 1 měrná jednotka na 1 měrnou jednotku. Při rozsahu větším než 1 měrná jednotka se zaokrouhluje na celé měrné jednotky, a to směrem nahoru.
4. Tisk nutných mapových podkladů je zahrnut do cenové kalkulace.

Čl. VIII.

Platební a fakturační podmínky

1. Fakturace bude prováděna po dokončení jednotlivých fakturačních celků, na základě objednatel vyhotoveného a objednatel a zhotovitelem potvrzeného schvalovacího protokolu o předání a převzetí prací bez vad a nedodělků. Bez tohoto potvrzeného protokolu nesmí být faktura vystavena. Dřívější termín plnění a fakturačních celků se připouští za podmínky, že k financování díla budou ze státního rozpočtu uvolněny potřebné finanční prostředky na účet objednatel v době dřívějšího plnění. Podmínkou dřívější fakturace je písemný souhlas objednatel.
2. Zhotovitel bude zasílat objednateli faktury, které musí splňovat náležitosti podle předpisů o vedení účetnictví. Zároveň s cenou za provedené práce vypočte zhotovitel i DPH podle platných zákonů. Pokud faktura neobsahuje všechny zákonem a smlouvou stanovené náležitosti, je objednatel povinen bezodkladně fakturu vrátit zhotoviteli s tím, že zhotovitel je poté povinen vystavit novou fakturu s novým termínem splatnosti. V takovém případě není objednatel v prodlení s úhradou.
3. Zhotovitel označí každou fakturu textem "dílní" s označením ucelené části, případně fakturačního celku a poslední fakturu označí textem „konečná“.
4. Splatnost jednotlivých faktur je 45 kalendářních dnů ode dne doručení objednateli.

Čl. IX.

Důvody pro změnu nebo zrušení smlouvy

1. Zjistí-li objednatel, že zhotovitel provádí dílo v rozporu se svými povinnostmi vyplývajícími z této smlouvy či stanovené obecně závaznými právními předpisy, je objednatel oprávněn dožadovat se toho, aby zhotovitel odstranil vady vzniklé vadným prováděním a dílo prováděl řádným způsobem. Jestliže zhotovitel díla tak neučiní ani v přiměřené lhůtě mu k tomu poskytnuté a postup zhotovitele by vedl nepochybně k podstatnému porušení smlouvy, je objednatel oprávněn odstoupit od smlouvy (§ 550 obch. zák.).
2. Pokud na straně objednatel vznikl důvod pro změnu nebo zrušení závazku, je povinen nahradit zhotoviteli nutné náklady, které mu vznikly v souvislosti s přípravou na plnění závazku, se změnou či zrušením závazku. Zhotovitel není povinen přistoupit na změnu nebo zrušení závazku, jestliže o to objednatel nepožádá bez zbytečného odkladu poté, kdy zjistil nebo mohl zjistit skutečnost rozhodnou pro změnu nebo zrušení závazku. Veškeré změny této smlouvy lze provést toliko písemnými dodatky.
3. Objednatel si vyhrazuje právo přerušit práce v případě nedostatku finančních prostředků na tyto práce přidělených ze státního rozpočtu, popř. při zastavení řízení o pozemkových úpravách podle § 6 odst. 8 zákona č.139/2002 Sb. Při přerušeni prací ze strany objednatel se provede inventarizace rozpracovanosti, zhotovitel doloží rozpracovanost a tyto práce budou v této výši uhrazeny na základě oboustranně potvrzeného protokolu. O dobu

přerušeni prací se prodlouží lhůty k předání díla a jeho ucelených částí, pokud nebude dohodnuto jinak.

4. Objednatel si dále vyhrazuje právo odstoupit od smlouvy, když přerušeni prací z výše citovaných důvodů bude trvat více než šest měsíců nebo důvody pro dopracování pozemkové úpravy pominou.
5. Smluvní strany se dohodly, že objednatel je od této smlouvy oprávněn odstoupit bez jakýchkoliv sankcí, pokud nebude schválena částka ze státního rozpočtu následujícího roku.

Čl. X. Jiná ujednání

1. Při provádění díla je zhotovitel vázán pokyny objednatele. Objednatel i zhotovitel se zavazují průběžně vzájemně konzultovat odbornou problematiku předmětu smlouvy. Pracovníci zhotovitele jsou vázáni mlčenlivostí vůči třetím osobám týkající se veškerých podkladů a dat, se kterými přijdou při zpracování díla do styku. Smluvní strany se dohodly na tom, že zhotovitel není oprávněn dílo, které je předmětem plnění této smlouvy, bez písemného souhlasu objednatele, dále prodávat či s ním jinak nakládat.
2. Zhotovitel se zavazuje během plnění smlouvy i po ukončení smlouvy (i po předání díla objednateli), zachovávat mlčenlivost o všech skutečnostech, o kterých se dozví od objednatele v souvislosti se zhotovením díla. Tím není dotčena možnost zhotovitele uvádět činnost podle této smlouvy jako svou referenci ve svých nabídkách v zákonem stanoveném rozsahu, popř. rozsahu stanoveném zadavatelem veřejné zakázky.
3. Za porušení povinnosti mlčenlivosti specifikované v článku X., odstavec 2. této smlouvy, je zhotovitel povinen uhradit objednateli smluvní pokutu ve výši 10 000,- Kč, a to za každý jednotlivý případ porušení povinnosti.
4. Zhotovitel je povinen provést dílo na svůj náklad a nebezpečí.
5. Objednatel je oprávněn průběžně kontrolovat provádění díla. Zjistí-li, že zhotovitel provádí dílo v rozporu se svými povinnostmi, touto smlouvou nebo pokyny objednatele, je objednatel oprávněn dožadovat se toho, aby zhotovitel odstranil vady vzniklé vadným prováděním a dílo prováděl řádným způsobem. Jestliže zhotovitel tak neučiní ani ve lhůtě mu k tomu poskytnuté a postup zhotovitele by vedl nepochybně k podstatnému porušení smlouvy, je objednatel oprávněn odstoupit od smlouvy. V tomto případě je zhotovitel povinen uhradit škody vzniklé zadavateli odstoupením od smlouvy.
6. K průběžným kontrolám provádění díla bude docházet na kontrolních dnech. Tyto kontrolní dny je oprávněn svolávat objednatel 1 x za měsíc. Zhotovitel je povinen se těchto kontrolních dnů zúčastnit a předložit ke kontrole doklady o provádění díla.
7. Zhotovitel je povinen úzce spolupracovat především s obcemi a s orgány státní správy, které jsou specifikované v ust. § 6 odst. 6 zákona č.139/2002 Sb., a dále se sborem zástupců vlastníků, který je volen ve smyslu § 5 odst. 5 zákona č.139/2002 Sb., je-li zvolen.
8. Zhotovitel je podle ustanovení § 2 písm. e) zákona č. 320/2001 Sb., o finanční kontrole ve veřejné správě a o změně některých zákonů (zákon o finanční kontrole), ve znění pozdějších předpisů, osobou povinnou spolupůsobit při výkonu finanční kontroly prováděné v souvislosti s úhradou zboží nebo služeb z veřejných výdajů.
5. Zhotovitel bere na vědomí, že objednatel je organizační složkou státu a jeho stav účtu závisí na převodu finančních zdrojů ze státního rozpočtu. V případě nedostatku finančních prostředků pro pozemkové úpravy na účtu objednatele se smluvní strany zavazují jednat o vyřešení této situace.

9. Při přerušení prací ze strany objednatele, má při dalším pokračování zhotovitel nárok na vystavení dodatku smlouvy na prodloužení termínu o časový úsek, odpovídající délce přerušení prací.
10. V případě dodatečných služeb bude postupováno podle zákona č. 137/2006 Sb., v pl. znění.

Čl. XI.

Závěrečná ustanovení

1. Pokud v této smlouvě není stanoveno jinak, řídí se smluvní strany příslušnými ustanoveními Obchodního zákoníku.
2. Smlouva je vyhotovena ve čtyřech stejnopisech, ve dvou vyhotoveních pro objednatele a ve dvou vyhotoveních pro zhotovitele a každý z nich má váhu originálu.
3. Smlouva může být měněna pouze na základě písemných dodatků podepsaných oběma smluvními stranami.
4. Závazky za plnění této smlouvy přecházejí v případě transformace zhotovitele nebo objednatele na právního nástupce organizace.
5. Podklady pro zpracování díla a výsledek činností, jež jsou předmětem této smlouvy, není zhotovitel oprávněn poskytovat jiným osobám bez souhlasu objednatele (viz. zákon č. 101/2000 Sb., v platném znění, o ochraně osobních údajů).
6. Smlouva nabývá účinnosti dnem jejího podpisu smluvními stranami.
7. Objednatel i zhotovitel prohlašují, že si smlouvu přečetli a že souhlasí s jejím obsahem, dále prohlašují, že smlouva nebyla sepsána v tísni ani za nápadně nevýhodných podmínek. Na důkaz toho připojují své podpisy.

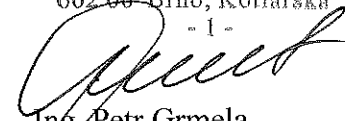
V Brně dne 9. 3. 2011


12. 3. 2011


Z a o b j e d n a t e l e:

Z a z h o t o v i t e l e:

Ministerstvo zemědělství
POZEMKOVÝ ÚŘAD
BRNO-VENKOV
602 00 Brno, Kottlářská 53

- 1 -

Ing. Petr Grmela
ředitel
Pozemkového úřadu Brno - venkov

 GB-geoderzie, spol. s r.o.
Lazarská 402/13
615 00 BRNO-Zidenice
DIČ: CZ26271044, OR: C 41159


Ing. Jaroslav Švec
statutární orgán
zhotovitele

Zadavatel: Česká republika –
Ministerstvo zemědělství
Pozemkový úřad Brno-
venkov

Sídlem: Kottlářská 53, 602 00 Brno
Zastoupený: Ing. Petrem Grmelou,

IČ: 00020478

Název veřejné zakázky:
**Jednoduchá pozemková úprava v k. ú.
Jinačovice, lokalita Na závisti a Klínky**

Jednací číslo VZ: 4/2011-130755/SI
Druh zadávacího řízení:



**Krycí list nabídkové ceny – příloha č. 1 ke smlouvě o dílo
Jednoduchá pozemková úprava v katastrálním území Jinačovice,
lokalita „Na závisti a Klínky“**

Ucelená část, fakturační celek		MJ	Počet MJ	Cena za MJ bez DPH v Kč	Cena bez DPH celkem v Kč	Termín ukončení ¹⁾
1. Přípravné práce						
1.1.	Vyhodnocení podkladů a rozbor souč. stavu	ha	56	200	11 200	12
1.2.	Dohledání , ověření stávajícího bodového pole, návrh na doplnění	bod	6	800	4 800	9
	Doplnění stávajícího bodového pole včetně stabilizace	bod	2	2 800	5 600	
1.3.	Polohopisné zaměření zájmového území mimo trvalé a lesní porosty	ha	49	800	39 200	9
	Polohopisné zaměření zájmového území v trvalých porostech (mimo lesní porosty)	ha	7	1 100	7 700	9
1.4.	Geometrické a polohové určení vnějšího obvodu upravovaného území					9
	- vyšetření obvodu upravovaného území vč. ZPMZ a geom. plánů	100bm	55	1 100	60 500	
	- stabilizace plastovou značkou	bod	280	100	28 000	
	- stabilizace kat. hranice kamennou značkou	bod	2	300	600	
1.5.	Dokumentace nároků vlastníků pro vypracování návrhu nového uspořádání a vypracování podkladů pro řešení nesouladu druhu pozemků	ha	56	900	50 400	<u>12</u>
Přípravné práce celkem (1.1.-1.5.) bez DPH					208 000	
2. Návrhové práce						
2.1.	Vypracování systému dopravních a vodohospodářských opatření (vč. vyjádření orgánů a organizací v průběhu zpracování)	ha	56	800	44 800	17

2.2.	Výškopisné zaměření zájmového území mimo trvalé porosty	ha	15	600	9 000	17	18. 8. 2012
	Výškopisné zaměření zájmového území v trvalých porostech vč. lesních	ha	2	800	1 600	17	18. 8. 2012
2.3.	Potřebné podélné a příčné profily společných zařízení pro stanovení plochy záboru půdy, včetně geol. průzkumu	100bm	25	600	15 000	17	18. 8. 2012
2.4.	Potřebné podélné a příčné profily společných zařízení pro stanovení plochy záboru půdy, včetně geol. průzkumu a nezbytných výpočtů pro vodohospodářskou část plánu společných zařízení	100bm	15	800	12 000	17 VII-2012	18. 8. 2012
2.5.	Vypracování návrhu nového uspořádání pozemků	ha	56	1 300	72 800	24 II-2013	18. 3. 2013
2.6.	Předložení kompletní dokumentace návrhu JPÚ	ks	2	3100	6 200	25	18. 4. 2013
Návrhové práce celkem (2.1.-2.6.) bez DPH					161 400		
3.	Vytyčení pozemků podle schváleného návrhu a mapového díla				Termín ukončení v měsících od výzvy zadavatele		
3.1.	Vytyčení hranic pozemků dle návrhu JPÚ	100bm	50	500	25 000	3	
	Stabilizace hranic pozemků	bod	100	100	10 000		
3.2.	Zpracování mapového díla včetně DKM a SPI	ha	56	450	25 200	3	
3.3.	Postup realizace JPÚ	ha	56	150	8 400		
Vytyčení pozemků podle schváleného návrhu a mapového díla celkem (3.1.-3.3.) bez DPH					68 600		

Rekapitulace	
1. Přípravné práce celkem (1.1.-1.5.) bez DPH	208 000,-Kč
2. Návrhové práce celkem (2.1.-2.6.) bez DPH	161 400,-Kč
3. Vytyčení pozemků podle schváleného návrhu a mapové dílo celkem (3.1.-3.3.) bez DPH	68 600,-Kč
Celková cena bez DPH	438 000,-Kč
DPH 20%	87 600,-Kč
Celková cena díla včetně DPH 20%	525 600,-Kč


¹⁾ Termín ukončení - v rámci nabídky se zadává počet měsíců od uzavření smlouvy, při uzavření smlouvy je zadáváno konkrétní datum

V Brně dne 9. 3. 2011

18. 3. 2011

Ministerstvo zemědělství
FOZEMKOVÝ ÚŘAD
BRNO-VENKOV
602 00 Brno, Kottlářská 33

Ing. Petr Grmela
Ředitel Pozemkového úřadu Brno – venkov

 GB-geodezie, spol. s r.o.
Lazaretní 4000/13
615 00 BRNO-Židenice
DIČ: CZ26271044, OR: C 41159

Ing. Jaroslav Švec
jednatel společnosti