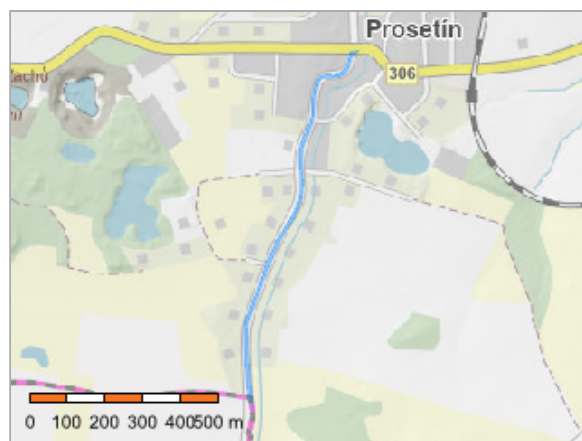


## Informace o pozemku

Parcelní číslo:	<a href="#">1036/3</a>
Obec:	<a href="#">Prosetín [572098]</a>
Katastrální území:	<a href="#">Prosetín u Hlinska [733393]</a>
Číslo LV:	<a href="#">346</a>
Výměra [m <sup>2</sup> ]:	8759
Typ parcely:	Parcela katastru nemovitostí
Mapový list:	<a href="#">KMD</a>
Určení výměry:	Graficky nebo v digitalizované mapě
Způsob využití:	silnice
Druh pozemku:	ostatní plocha



## Vlastníci, jiní oprávnění

Vlastnické právo	Podíl
Pardubický kraj, Komenského náměstí 125, Pardubice-Staré Město, 53002 Pardubice	
Hospodaření se svěřeným majetkem kraje	Podíl
Správa a údržba silnic Pardubického kraje, Doubravice 98, 53353 Pardubice	

## Způsob ochrany nemovitosti

Nejsou evidovány žádné způsoby ochrany.

## Seznam BPEJ

Parcela nemá evidované BPEJ.

## Omezení vlastnického práva

Typ
Věcné břemeno (podle listiny)

## Jiné zápisy

Nejsou evidovány žádné jiné zápisy.

📍 Řízení, v rámci kterých byl k nemovitosti zapsán cenový údaj (celkem 0)

Nemovitost je v územním obvodu, kde státní správu katastru nemovitostí ČR vykonává [Katastrální úřad pro Pardubický kraj, Katastrální pracoviště Chrudim](#)

Zobrazené údaje mají informativní charakter. Platnost dat k 25.07.2025 07:00.

## Informace o pozemku

Parcelní číslo:	<a href="#">1025/41</a>
Obec:	<a href="#">Prosetín [572098]</a>
Katastrální území:	<a href="#">Prosetín u Hlinska [733393]</a>
Číslo LV:	<a href="#">10001</a>
Výměra [m <sup>2</sup> ]:	86
Typ parcely:	Parcela katastru nemovitostí
Mapový list:	<a href="#">KMD</a>
Určení výměry:	Graficky nebo v digitalizované mapě
Způsob využití:	koryto vodního toku přirozené nebo upravené
Druh pozemku:	vodní plocha



## Vlastníci, jiní oprávnění

Vlastnické právo	Podíl
Obec Prosetín, č. p. 22, 53976 Prosetín	

## Způsob ochrany nemovitosti

Nejsou evidovány žádné způsoby ochrany.

## Seznam BPEJ

Parcela nemá evidované BPEJ.

## Omezení vlastnického práva

Nejsou evidována žádná omezení.

## Jiné zápisy

Nejsou evidovány žádné jiné zápisy.

📌 Řízení, v rámci kterých byl k nemovitosti zapsán cenový údaj (celkem 0)

Nemovitost je v územním obvodu, kde státní správu katastru nemovitostí ČR vykonává [Katastrální úřad pro Pardubický kraj](#), [Katastrální pracoviště Chrudim](#)

Zobrazené údaje mají informativní charakter. Platnost dat k 26.08.2025 13:00.

## Informace o pozemku

Parcelní číslo:	<a href="#">1025/40</a>
Obec:	<a href="#">Prosetín [572098]</a>
Katastrální území:	<a href="#">Prosetín u Hlinska [733393]</a>
Číslo LV:	<a href="#">10001</a>
Výměra [m <sup>2</sup> ]:	448
Typ parcely:	Parcela katastru nemovitostí
Mapový list:	<a href="#">KMD</a>
Určení výměry:	Graficky nebo v digitalizované mapě
Způsob využití:	koryto vodního toku přirozené nebo upravené
Druh pozemku:	vodní plocha



## Vlastníci, jiní oprávnění

### Vlastnické právo

Podíl

Obec Prosetín, č. p. 22, 53976 Prosetín

## Způsob ochrany nemovitosti

Nejsou evidovány žádné způsoby ochrany.

## Seznam BPEJ

Parcela nemá evidované BPEJ.

## Omezení vlastnického práva

Nejsou evidována žádná omezení.

## Jiné zápisy

Nejsou evidovány žádné jiné zápisy.

📌 Řízení, v rámci kterých byl k nemovitosti zapsán cenový údaj (celkem 0)

Nemovitost je v územním obvodu, kde státní správu katastru nemovitostí ČR vykonává [Katastrální úřad pro Pardubický kraj](#), [Katastrální pracoviště Chrudim](#)

Zobrazené údaje mají informativní charakter. Platnost dat k 26.08.2025 13:00.

## Informace o pozemku

Parcelní číslo:	<a href="#">1025/39</a>
Obec:	<a href="#">Prosetín [572098]</a>
Katastrální území:	<a href="#">Prosetín u Hlinska [733393]</a>
Číslo LV:	<a href="#">578</a>
Výměra [m <sup>2</sup> ]:	7
Typ parcely:	Parcela katastru nemovitostí
Mapový list:	<a href="#">KMD</a>
Určení výměry:	Graficky nebo v digitalizované mapě
Způsob využití:	koryto vodního toku přirozené nebo upravené
Druh pozemku:	vodní plocha



## Vlastníci, jiní oprávnění

### Vlastnické právo

Podíl

SJ Veselý Michal a Veselá Zdeňka Mgr., č. p. 66, 53976 Prosetín

## Způsob ochrany nemovitosti

Nejsou evidovány žádné způsoby ochrany.

## Seznam BPEJ

Parcela nemá evidované BPEJ.

## Omezení vlastnického práva

Nejsou evidována žádná omezení.

## Jiné zápisy

Nejsou evidovány žádné jiné zápisy.

📌 Řízení, v rámci kterých byl k nemovitosti zapsán cenový údaj (celkem 0)

Nemovitost je v územním obvodu, kde státní správu katastru nemovitostí ČR vykonává [Katastrální úřad pro Pardubický kraj](#), [Katastrální pracoviště Chrudim](#)

Zobrazené údaje mají informativní charakter. Platnost dat k 25.07.2025 07:00.

## Informace o pozemku

Parcelní číslo:	<a href="#">1025/38</a>
Obec:	<a href="#">Prosetín [572098]</a>
Katastrální území:	<a href="#">Prosetín u Hlinska [733393]</a>
Číslo LV:	<a href="#">578</a>
Výměra [m <sup>2</sup> ]:	36
Typ parcely:	Parcela katastru nemovitostí
Mapový list:	<a href="#">KMD</a>
Určení výměry:	Graficky nebo v digitalizované mapě
Způsob využití:	koryto vodního toku přirozené nebo upravené
Druh pozemku:	vodní plocha



## Vlastníci, jiní oprávnění

### Vlastnické právo

Podíl

SJ Veselý Michal a Veselá Zdeňka Mgr., č. p. 66, 53976 Prosetín

## Způsob ochrany nemovitosti

Nejsou evidovány žádné způsoby ochrany.

## Seznam BPEJ

Parcela nemá evidované BPEJ.

## Omezení vlastnického práva

Nejsou evidována žádná omezení.

## Jiné zápisy

Nejsou evidovány žádné jiné zápisy.

📌 Řízení, v rámci kterých byl k nemovitosti zapsán cenový údaj (celkem 0)

Nemovitost je v územním obvodu, kde státní správu katastru nemovitostí ČR vykonává [Katastrální úřad pro Pardubický kraj](#), [Katastrální pracoviště Chrudim](#)

Zobrazené údaje mají informativní charakter. Platnost dat k 25.07.2025 07:00.

## Informace o pozemku

Parcelní číslo:	<a href="#">1025/36</a>
Obec:	<a href="#">Prosetín [572098]</a>
Katastrální území:	<a href="#">Prosetín u Hlinska [733393]</a>
Číslo LV:	<a href="#">42</a>
Výměra [m <sup>2</sup> ]:	11
Typ parcely:	Parcela katastru nemovitostí
Mapový list:	<a href="#">KMD</a>
Určení výměry:	Graficky nebo v digitalizované mapě
Způsob využití:	koryto vodního toku přirozené nebo upravené
Druh pozemku:	vodní plocha



## Vlastníci, jiní oprávnění

### Vlastnické právo

Podíl

Vít Michal, č. p. 51, 53976 Prosetín

## Způsob ochrany nemovitosti

Nejsou evidovány žádné způsoby ochrany.

## Seznam BPEJ

Parcela nemá evidované BPEJ.

## Omezení vlastnického práva

### Typ

Věcné břemeno užívání

## Jiné zápisy

Nejsou evidovány žádné jiné zápisy.

📍 Řízení, v rámci kterých byl k nemovitosti zapsán cenový údaj (celkem 0)

Nemovitost je v územním obvodu, kde státní správu katastru nemovitostí ČR vykonává [Katastrální úřad pro Pardubický kraj](#), [Katastrální pracoviště Chrudim](#)

Zobrazené údaje mají informativní charakter. Platnost dat k 25.07.2025 07:00.

## Informace o pozemku

Parcelní číslo:	<a href="#">1025/25</a>
Obec:	<a href="#">Prosetín [572098]</a>
Katastrální území:	<a href="#">Prosetín u Hlinska [733393]</a>
Číslo LV:	<a href="#">10001</a>
Výměra [m <sup>2</sup> ]:	229
Typ parcely:	Parcela katastru nemovitostí
Mapový list:	<a href="#">KMD</a>
Určení výměry:	Graficky nebo v digitalizované mapě
Způsob využití:	ostatní komunikace
Druh pozemku:	ostatní plocha



## Vlastníci, jiní oprávnění

Vlastnické právo	Podíl
Obec Prosetín, č. p. 22, 53976 Prosetín	

## Způsob ochrany nemovitosti

Nejsou evidovány žádné způsoby ochrany.

## Seznam BPEJ

Parcela nemá evidované BPEJ.

## Omezení vlastnického práva

Nejsou evidována žádná omezení.

## Jiné zápisy

Nejsou evidovány žádné jiné zápisy.

📌 Řízení, v rámci kterých byl k nemovitosti zapsán cenový údaj (celkem 0)

Nemovitost je v územním obvodu, kde státní správu katastru nemovitostí ČR vykonává [Katastrální úřad pro Pardubický kraj](#), [Katastrální pracoviště Chrudim](#)

Zobrazené údaje mají informativní charakter. Platnost dat k 26.08.2025 13:00.

## Informace o pozemku

Parcelní číslo:	<a href="#">1025/24</a>
Obec:	<a href="#">Prosetín [572098]</a>
Katastrální území:	<a href="#">Prosetín u Hlinska [733393]</a>
Číslo LV:	<a href="#">10001</a>
Výměra [m <sup>2</sup> ]:	525
Typ parcely:	Parcela katastru nemovitostí
Mapový list:	<a href="#">KMD</a>
Určení výměry:	Graficky nebo v digitalizované mapě
Způsob využití:	koryto vodního toku přirozené nebo upravené
Druh pozemku:	vodní plocha



## Vlastníci, jiní oprávnění

Vlastnické právo	Podíl
Obec Prosetín, č. p. 22, 53976 Prosetín	

## Způsob ochrany nemovitosti

Nejsou evidovány žádné způsoby ochrany.

## Seznam BPEJ

Parcela nemá evidované BPEJ.

## Omezení vlastnického práva

Nejsou evidována žádná omezení.

## Jiné zápisy

Nejsou evidovány žádné jiné zápisy.

📌 Řízení, v rámci kterých byl k nemovitosti zapsán cenový údaj (celkem 0)

Nemovitost je v územním obvodu, kde státní správu katastru nemovitostí ČR vykonává [Katastrální úřad pro Pardubický kraj, Katastrální pracoviště Chrudim](#)

Zobrazené údaje mají informativní charakter. Platnost dat k 26.08.2025 13:00.

## Informace o pozemku

Parcelní číslo:	<a href="#">1025/21</a>
Obec:	<a href="#">Prosetín [572098]</a>
Katastrální území:	<a href="#">Prosetín u Hlinska [733393]</a>
Číslo LV:	<a href="#">10001</a>
Výměra [m <sup>2</sup> ]:	165
Typ parcely:	Parcela katastru nemovitostí
Mapový list:	<a href="#">KMD</a>
Určení výměry:	Graficky nebo v digitalizované mapě
Způsob využití:	ostatní komunikace
Druh pozemku:	ostatní plocha



## Vlastníci, jiní oprávnění

### Vlastnické právo

Podíl

Obec Prosetín, č. p. 22, 53976 Prosetín

## Způsob ochrany nemovitosti

Nejsou evidovány žádné způsoby ochrany.

## Seznam BPEJ

Parcela nemá evidované BPEJ.

## Omezení vlastnického práva

Nejsou evidována žádná omezení.

## Jiné zápisy



Nejsou evidovány žádné jiné zápisy.

📌 Řízení, v rámci kterých byl k nemovitosti zapsán cenový údaj (celkem 0)

Nemovitost je v územním obvodu, kde státní správu katastru nemovitostí ČR vykonává [Katastrální úřad pro Pardubický kraj](#), [Katastrální pracoviště Chrudim](#)

Zobrazené údaje mají informativní charakter. Platnost dat k 26.08.2025 13:00.

## Informace o pozemku

Parcelní číslo:	<a href="#">1025/20</a> 
Obec:	<a href="#">Prosetín</a> <a href="#">[572098]</a> 
Katastrální území:	<a href="#">Prosetín u Hlinska</a> <a href="#">[733393]</a>
Číslo LV:	<a href="#">307</a>
Výměra [m <sup>2</sup> ]:	157
Typ parcely:	Parcela katastru nemovitostí
Mapový list:	<a href="#">KMD</a>
Určení výměry:	Graficky nebo v digitalizované mapě
Způsob využití:	koryto vodního toku přirozené nebo upravené
Druh pozemku:	vodní plocha



## Vlastníci, jiní oprávnění

Vlastnické právo	Podíl
Dočkalová Miloslava, č. p. 45, 53976 Prosetín	2/3
Slaninová Lenka, Vrbětice 4, 53973 Tisovec	1/3

## Způsob ochrany nemovitosti

Nejsou evidovány žádné způsoby ochrany.

## Seznam BPEJ

Parcela nemá evidované BPEJ.


## Omezení vlastnického práva

Typ
Zástavní právo z rozhodnutí zdravotní pojišťovny

## Jiné zápisy

Typ
Exekuční příkaz k prodeji nemovitosti
Zahájení exekuce - Dočkalová Miloslava
Závazek neumožnit zápis nového zást. práva namísto starého
Závazek nezajistit zást. pr. ve výhodnějším pořadí nový dluh

 Řízení, v rámci kterých byl k nemovitosti zapsán cenový údaj (celkem 0)

Nemovitost je v územním obvodu, kde státní správu katastru nemovitostí ČR vykonává [Katastrální úřad pro Pardubický kraj, Katastrální pracoviště Chrudim](#) 

Zobrazené údaje mají informativní charakter. Platnost dat k 25.07.2025 07:00.

## Informace o pozemku

Parcelní číslo:	<a href="#">1025/19</a>
Obec:	<a href="#">Prosetín [572098]</a>
Katastrální území:	<a href="#">Prosetín u Hlinska [733393]</a>
Číslo LV:	<a href="#">10001</a>
Výměra [m <sup>2</sup> ]:	209
Typ parcely:	Parcela katastru nemovitostí
Mapový list:	<a href="#">KMD</a>
Určení výměry:	Graficky nebo v digitalizované mapě
Způsob využití:	ostatní komunikace
Druh pozemku:	ostatní plocha



## Vlastníci, jiní oprávnění

### Vlastnické právo

Podíl

Obec Prosetín, č. p. 22, 53976 Prosetín

## Způsob ochrany nemovitosti

Nejsou evidovány žádné způsoby ochrany.

## Seznam BPEJ

Parcela nemá evidované BPEJ.

## Omezení vlastnického práva

Nejsou evidována žádná omezení.

## Jiné zápisy

Nejsou evidovány žádné jiné zápisy.

📍 Řízení, v rámci kterých byl k nemovitosti zapsán cenový údaj (celkem 0)

Nemovitost je v územním obvodu, kde státní správu katastru nemovitostí ČR vykonává [Katastrální úřad pro Pardubický kraj](#), [Katastrální pracoviště Chrudim](#)

Zobrazené údaje mají informativní charakter. Platnost dat k 26.08.2025 13:00.

## Informace o pozemku

Parcelní číslo:	<a href="#">360/46</a>
Obec:	<a href="#">Prosetín [572098]</a>
Katastrální území:	<a href="#">Prosetín u Hlinska [733393]</a>
Číslo LV:	<a href="#">10001</a>
Výměra [m <sup>2</sup> ]:	318
Typ parcely:	Parcela katastru nemovitostí
Mapový list:	<a href="#">KMD</a>
Určení výměry:	Graficky nebo v digitalizované mapě
Způsob využití:	ostatní komunikace
Druh pozemku:	ostatní plocha



## Vlastníci, jiní oprávnění

### Vlastnické právo

Podíl

Obec Prosetín, č. p. 22, 53976 Prosetín

## Způsob ochrany nemovitosti

Nejsou evidovány žádné způsoby ochrany.

## Seznam BPEJ

Parcela nemá evidované BPEJ.

## Omezení vlastnického práva

Nejsou evidována žádná omezení.

## Jiné zápisy

Nejsou evidovány žádné jiné zápisy.

📌 Řízení, v rámci kterých byl k nemovitosti zapsán cenový údaj (celkem 0)

Nemovitost je v územním obvodu, kde státní správu katastru nemovitostí ČR vykonává [Katastrální úřad pro Pardubický kraj](#), [Katastrální pracoviště Chrudim](#)

Zobrazené údaje mají informativní charakter. Platnost dat k 26.08.2025 13:00.

## Informace o pozemku

Parcelní číslo:	<a href="#">360/1</a>
Obec:	<a href="#">Prosetín [572098]</a>
Katastrální území:	<a href="#">Prosetín u Hlinska [733393]</a>
Číslo LV:	<a href="#">10001</a>
Výměra [m <sup>2</sup> ]:	4950
Typ parcely:	Parcela katastru nemovitostí
Mapový list:	<a href="#">KMD</a>
Určení výměry:	Graficky nebo v digitalizované mapě
Způsob využití:	ostatní komunikace
Druh pozemku:	ostatní plocha



## Vlastníci, jiní oprávnění

Vlastnické právo	Podíl
Obec Prosetín, č. p. 22, 53976 Prosetín	

## Nesoulady

Popis	Řízení
Nesoulad druhu pozemku se skutečným stavem (na části pozemku)	<a href="#">ZDŘ-297/2024-603</a>

## Způsob ochrany nemovitosti

Nejsou evidovány žádné způsoby ochrany.

## Seznam BPEJ

Parcela nemá evidované BPEJ.

## Omezení vlastnického práva

Nejsou evidována žádná omezení.

## Jiné zápisy

Nejsou evidovány žádné jiné zápisy.

📌 Řízení, v rámci kterých byl k nemovitosti zapsán cenový údaj (celkem 0)

Nemovitost je v územním obvodu, kde státní správu katastru nemovitostí ČR vykonává [Katastrální úřad pro Pardubický kraj, Katastrální pracoviště Chrudim](#)

Zobrazené údaje mají informativní charakter. Platnost dat k 26.08.2025 13:00.