



Informace o pozemku

Parcelní číslo: [1228](#) 

Obec: [Šišma \[552950\]](#) 

Katastrální území: [Šišma \[762679\]](#)

Číslo LV: [629](#)

Výměra [m²]: 86

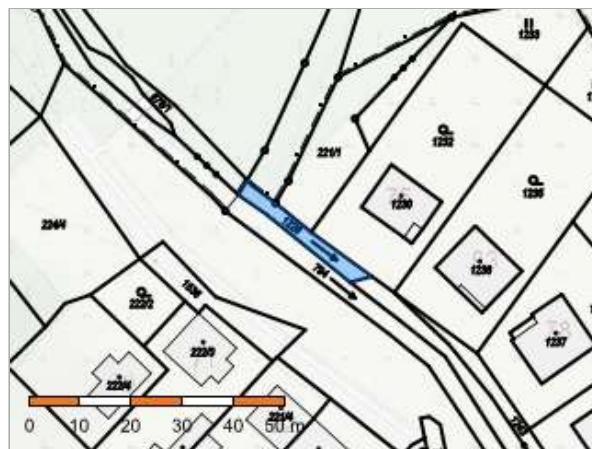
Typ parcely: Parcela katastru nemovitostí

Mapový list: [DKM](#)

Určení výměry: Graficky nebo v digitalizované mapě

Způsob využití: koryto vodního toku přirozené nebo upravené

Druh pozemku: vodní plocha



Vlastníci, jiní oprávnění

Vlastnické právo

Podíl

Obec Bezuchov, č. p. 14, 75354 Bezuchov

Způsob ochrany nemovitosti

Nejsou evidovány žádné způsoby ochrany.

Seznam BPEJ

Parcela nemá evidované BPEJ.

Omezení vlastnického práva


Nejsou evidována žádná omezení.

Jiné zápisy

Typ


Změna výměr obnovou operátu


 Řízení, v rámci kterých byl k nemovitosti zapsán cenový údaj (celkem 0)

Nemovitost je v územním obvodu, kde státní správu katastru nemovitostí ČR vykonává [Katastrální úřad pro Olomoucký kraj](#), [Katastrální pracoviště Přerov](#) 

Zobrazené údaje mají informativní charakter. Platnost dat k 11.03.2025 22:00.

Informace o pozemku

Parcelní číslo: [1491](#) 

Obec: [Šišma](#) [\[552950\]](#) 

Katastrální území: [Šišma](#) [\[762679\]](#)

Číslo LV: [10001](#)

Výměra [m²]: 109

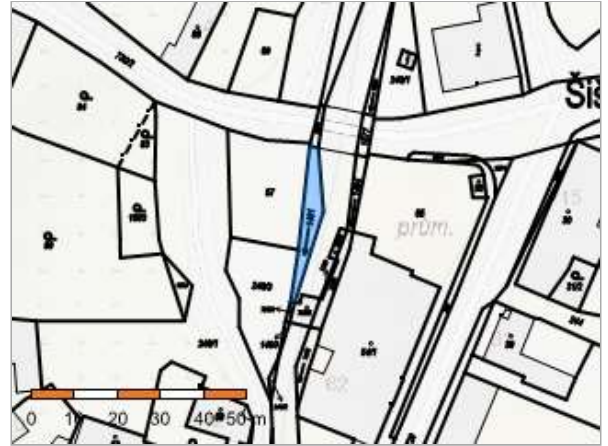
Typ parcely: Parcela katastru nemovitostí

Mapový list: [DKM](#)

Určení výměry: Graficky nebo v digitalizované mapě

Způsob využití: koryto vodního toku přirozené nebo upravené

Druh pozemku: vodní plocha



Vlastníci, jiní oprávnění

Vlastnické právo

Podíl

Obec Šišma, č. p. 59, 75111 Šišma

Způsob ochrany nemovitosti

Nejsou evidovány žádné způsoby ochrany.

Seznam BPEJ

Parcela nemá evidované BPEJ.

Omezení vlastnického práva

Nejsou evidována žádná omezení.


Jiné zápisy

Typ

Změna výměr obnovou operátu


Změna číslování parcel


 Řízení, v rámci kterých byl k nemovitosti zapsán cenový údaj (celkem 0)

Nemovitost je v územním obvodu, kde státní správu katastru nemovitostí ČR vykonává [Katastrální úřad pro Olomoucký kraj](#), [Katastrální pracoviště Přerov](#) 

Zobrazené údaje mají informativní charakter. Platnost dat k 11.03.2025 22:00.

Informace o pozemku

Parcelní číslo: [1512](#) 

Obec: [Šišma \[552950\]](#) 

Katastrální území: [Šišma \[762679\]](#)

Číslo LV: [40](#)

Výměra [m²]: 54

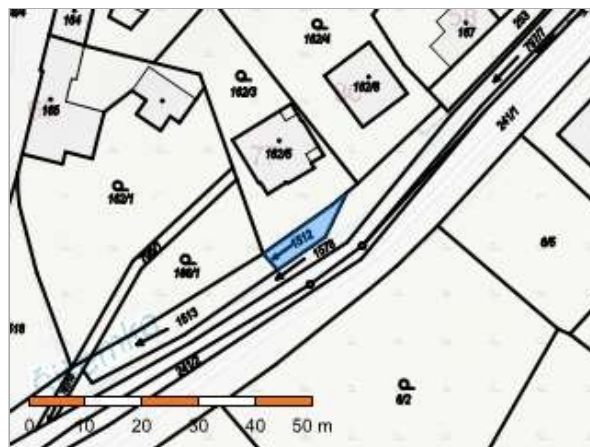
Typ parcely: Parcela katastru nemovitostí

Mapový list: [DKM](#)

Určení výměry: Graficky nebo v digitalizované mapě

Způsob využití: koryto vodního toku přirozené nebo upravené

Druh pozemku: vodní plocha



Vlastníci, jiní oprávnění

Vlastnické právo	Podíl
Janča Antonín, č. p. 80, 75111 Šišma	1/2
Jančová Marie, č. p. 77, 75111 Šišma	1/2

Způsob ochrany nemovitosti

Nejsou evidovány žádné způsoby ochrany.

Seznam BPEJ

Parcela nemá evidované BPEJ.

Omezení vlastnického práva

Nejsou evidována žádná omezení.


Jiné zápisy

Typ

Změna výměr obnovou operátu



Změna číslování parcel

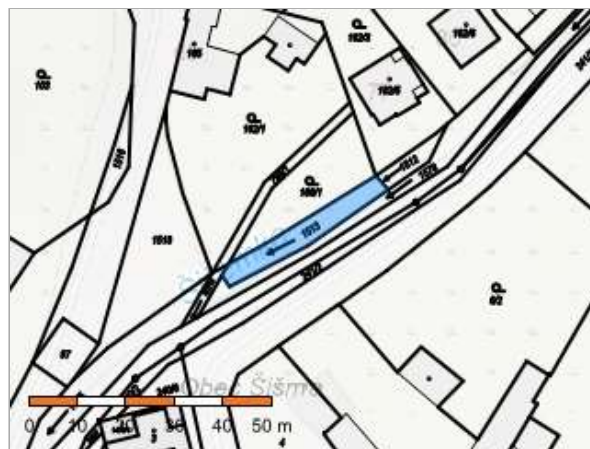
 Řízení, v rámci kterých byl k nemovitosti zapsán cenový údaj (celkem 0)

Nemovitost je v územním obvodu, kde státní správu katastru nemovitostí ČR vykonává [Katastrální úřad pro Olomoucký kraj](#), [Katastrální pracoviště Přerov](#) 

Zobrazené údaje mají informativní charakter. Platnost dat k 11.03.2025 22:00.

Informace o pozemku

Parcelní číslo:	1513 
Obec:	Šišma [552950] 
Katastrální území:	Šišma [762679]
Číslo LV:	189
Výměra [m ²]:	165
Typ parcely:	Parcela katastru nemovitostí
Mapový list:	DKM
Určení výměry:	Graficky nebo v digitalizované mapě
Způsob využití:	koryto vodního toku přirozené nebo upravené
Druh pozemku:	vodní plocha



Vlastníci, jiní oprávnění

Vlastnické právo	Podíl
SJ Krátký Zbyněk a Krátká Božena, č. p. 69, 75111 Šišma	

Způsob ochrany nemovitosti

Nejsou evidovány žádné způsoby ochrany.

Seznam BPEJ

Parcela nemá evidované BPEJ.


Omezení vlastnického práva

Nejsou evidována žádná omezení.

Jiné zápisy


Typ
Změna výměr obnovou operátu
Změna číslování parcel


📌 Řízení, v rámci kterých byl k nemovitosti zapsán cenový údaj (celkem 1)

Nemovitost je v územním obvodu, kde státní správu katastru nemovitostí ČR vykonává [Katastrální úřad pro Olomoucký kraj](#).
[Katastrální pracoviště Přerov](#) 

Zobrazené údaje mají informativní charakter. Platnost dat k 11.03.2025 22:00.

Informace o pozemku

Parcelní číslo: [1514](#) 

Obec: [Šišma \[552950\]](#) 

Katastrální území: [Šišma \[762679\]](#)

Číslo LV: [10001](#)

Výměra [m²]: 65

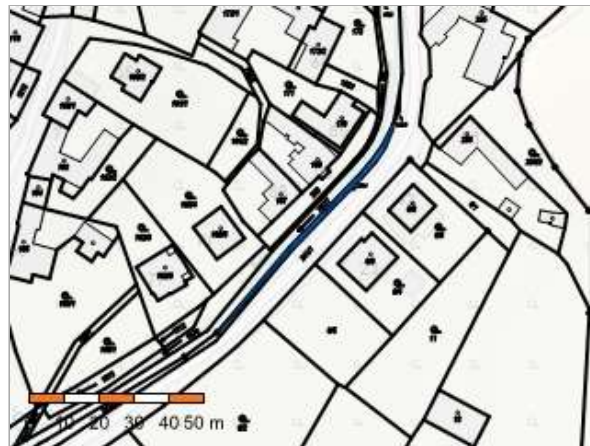
Typ parcely: Parcela katastru nemovitostí

Mapový list: [DKM](#)

Určení výměry: Graficky nebo v digitalizované mapě

Způsob využití: koryto vodního toku přirozené nebo upravené

Druh pozemku: vodní plocha



Vlastníci, jiní oprávnění

Vlastnické právo

Podíl

Obec Šišma, č. p. 59, 75111 Šišma

Způsob ochrany nemovitosti

Nejsou evidovány žádné způsoby ochrany.

Seznam BPEJ

Parcela nemá evidované BPEJ.

Omezení vlastnického práva

Nejsou evidována žádná omezení.


Jiné zápisy

Typ

Změna výměr obnovou operátu


Změna číslování parcel


 Řízení, v rámci kterých byl k nemovitosti zapsán cenový údaj (celkem 0)

Nemovitost je v územním obvodu, kde státní správu katastru nemovitostí ČR vykonává [Katastrální úřad pro Olomoucký kraj](#), [Katastrální pracoviště Přerov](#) 

Zobrazené údaje mají informativní charakter. Platnost dat k 11.03.2025 22:00.

Informace o pozemku

Parcelní číslo: [1521](#) 

Obec: [Šišma \[552950\]](#) 

Katastrální území: [Šišma \[762679\]](#)

Číslo LV: [55](#)

Výměra [m²]: 11

Typ parcely: Parcela katastru nemovitostí

Mapový list: [DKM](#)

Určení výměry: Graficky nebo v digitalizované mapě

Způsob využití: koryto vodního toku přirozené nebo upravené

Druh pozemku: vodní plocha



Vlastníci, jiní oprávnění

Vlastnické právo

Podíl

Rada Jan, č. p. 32, 75111 Šišma

Způsob ochrany nemovitosti

Nejsou evidovány žádné způsoby ochrany.

Seznam BPEJ

Parcela nemá evidované BPEJ.

Omezení vlastnického práva

Typ

Zákaz zcizení

Zástavní právo smluvní


Jiné zápisy

Typ

Změna výměr obnovou operátu


Změna číslování parcel


 Řízení, v rámci kterých byl k nemovitosti zapsán cenový údaj (celkem 0)

Nemovitost je v územním obvodu, kde státní správu katastru nemovitostí ČR vykonává [Katastrální úřad pro Olomoucký kraj](#), [Katastrální pracoviště Přerov](#) 

Zobrazené údaje mají informativní charakter. Platnost dat k 11.03.2025 22:00.

Informace o pozemku

Parcelní číslo: [1522](#) 

Obec: [Šišma](#) [\[552950\]](#) 

Katastrální území: [Šišma](#) [\[762679\]](#)

Číslo LV: [77](#)

Výměra [m²]: 34

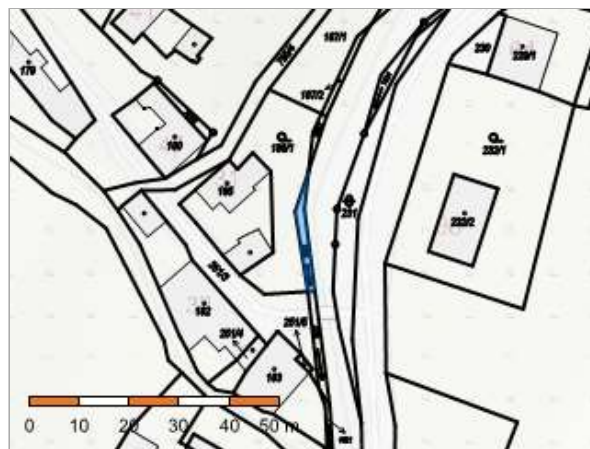
Typ parcely: Parcela katastru nemovitostí

Mapový list: [DKM](#)

Určení výměry: Graficky nebo v digitalizované mapě

Způsob využití: koryto vodního toku přirozené nebo upravené

Druh pozemku: vodní plocha



Vlastníci, jiní oprávnění

Vlastnické právo

Podíl

Kopřivová Věra DiS., č. ev. 31, 75111 Šišma

Způsob ochrany nemovitosti

Nejsou evidovány žádné způsoby ochrany.

Seznam BPEJ

Parcela nemá evidované BPEJ.

Omezení vlastnického práva

Nejsou evidována žádná omezení.


Jiné zápisy

Typ

Změna výměr obnovou operátu


Změna číslování parcel


 Řízení, v rámci kterých byl k nemovitosti zapsán cenový údaj (celkem 0)

Nemovitost je v územním obvodu, kde státní správu katastru nemovitostí ČR vykonává [Katastrální úřad pro Olomoucký kraj](#), [Katastrální pracoviště Přerov](#) 

Zobrazené údaje mají informativní charakter. Platnost dat k 11.03.2025 22:00.

Informace o pozemku

Parcelní číslo: [1525](#) 

Obec: [Šišma \[552950\]](#) 

Katastrální území: [Šišma \[762679\]](#)

Číslo LV: [611](#)

Výměra [m²]: 39

Typ parcely: Parcela katastru nemovitostí

Mapový list: [DKM](#)

Určení výměry: Graficky nebo v digitalizované mapě

Způsob využití: koryto vodního toku přirozené nebo upravené

Druh pozemku: vodní plocha



Vlastníci, jiní oprávnění

Vlastnické právo

Podíl

Florianová Zdeňka, č. p. 86, 75111 Šišma

Způsob ochrany nemovitosti

Nejsou evidovány žádné způsoby ochrany.

Seznam BPEJ

Parcela nemá evidované BPEJ.

Omezení vlastnického práva

Nejsou evidována žádná omezení.


Jiné zápisy

Typ

Změna výměr obnovou operátu

Změna číslování parcel

 Řízení, v rámci kterých byl k nemovitosti zapsán cenový údaj (celkem 0)

Nemovitost je v územním obvodu, kde státní správu katastru nemovitostí ČR vykonává [Katastrální úřad pro Olomoucký kraj](#), [Katastrální pracoviště Přerov](#) 

Zobrazené údaje mají informativní charakter. Platnost dat k 11.03.2025 22:00.

Informace o pozemku

Parcelní číslo:	1526
Obec:	Šišma [552950]
Katastrální území:	Šišma [762679]
Číslo LV:	10001
Výměra [m ²]:	9
Typ parcely:	Parcela katastru nemovitostí
Mapový list:	DKM
Určení výměry:	Graficky nebo v digitalizované mapě
Způsob využití:	koryto vodního toku přirozené nebo upravené
Druh pozemku:	vodní plocha



Vlastníci, jiní oprávnění

Vlastnické právo

Podíl

Obec Šišma, č. p. 59, 75111 Šišma

Způsob ochrany nemovitosti

Nejsou evidovány žádné způsoby ochrany.

Seznam BPEJ

Parcela nemá evidované BPEJ.

Omezení vlastnického práva

Nejsou evidována žádná omezení.

Jiné zápisy

Typ

Změna výměr obnovou operátu

Změna číslování parcel

Řízení, v rámci kterých byl k nemovitosti zapsán cenový údaj (celkem 0)

Nemovitost je v územním obvodu, kde státní správu katastru nemovitostí ČR vykonává [Katastrální úřad pro Olomoucký kraj, Katastrální pracoviště Přerov](#)

Zobrazené údaje mají informativní charakter. Platnost dat k 11.03.2025 22:00.

Informace o pozemku

Parcelní číslo: [1527](#) ↗
Obec: [Šišma](#) [552950] ↗
Katastrální území: [Šišma](#) [762679]
Číslo LV: [10001](#)
Výměra [m²]: 34
Typ parcely: Parcela katastru nemovitostí
Mapový list: [DKM](#)
Určení výměry: Graficky nebo v digitalizované mapě
Způsob využití: koryto vodního toku přirozené nebo upravené
Druh pozemku: vodní plocha



Vlastníci, jiní oprávnění

Vlastnické právo

Podíl

Obec Šišma, č. p. 59, 75111 Šišma

Způsob ochrany nemovitosti

Nejsou evidovány žádné způsoby ochrany.

Seznam BPEJ

Parcela nemá evidované BPEJ.

Omezení vlastnického práva

Nejsou evidována žádná omezení.

Jiné zápisy

Typ

Změna výměr obnovou operátu

Změna číslování parcel

↗ Řízení, v rámci kterých byl k nemovitosti zapsán cenový údaj (celkem 0)

Nemovitost je v územním obvodu, kde státní správu katastru nemovitostí ČR vykonává [Katastrální úřad pro Olomoucký kraj](#), [Katastrální pracoviště Přerov](#) ↗

Zobrazené údaje mají informativní charakter. Platnost dat k 11.03.2025 22:00.

Informace o pozemku

Parcelní číslo:	1575
Obec:	Šišma [552950]
Katastrální území:	Šišma [762679]
Číslo LV:	10001
Výměra [m ²]:	352
Typ parcely:	Parcela katastru nemovitostí
Mapový list:	DKM
Určení výměry:	Graficky nebo v digitalizované mapě
Způsob využití:	koryto vodního toku přirozené nebo upravené
Druh pozemku:	vodní plocha



Vlastníci, jiní oprávnění

Vlastnické právo

Podíl

Obec Šišma, č. p. 59, 75111 Šišma

Způsob ochrany nemovitosti

Nejsou evidovány žádné způsoby ochrany.

Seznam BPEJ

Parcela nemá evidované BPEJ.

Omezení vlastnického práva

Nejsou evidována žádná omezení.

Jiné zápisy

Typ

Změna výměr obnovou operátu


Změna číslování parcel


📍 Řízení, v rámci kterých byl k nemovitosti zapsán cenový údaj (celkem 0)

Nemovitost je v územním obvodu, kde státní správu katastru nemovitostí ČR vykonává [Katastrální úřad pro Olomoucký kraj](#), [Katastrální pracoviště Přerov](#)

Zobrazené údaje mají informativní charakter. Platnost dat k 11.03.2025 22:00.

Informace o pozemku

Parcelní číslo: [1578](#) 

Obec: [Šišma](#) [\[552950\]](#) 

Katastrální území: [Šišma](#) [\[762679\]](#)

Číslo LV: [10001](#)

Výměra [m²]: 295

Typ parcely: Parcela katastru nemovitostí

Mapový list: [DKM](#)

Určení výměry: Graficky nebo v digitalizované mapě

Způsob využití: koryto vodního toku přirozené nebo upravené

Druh pozemku: vodní plocha



Vlastníci, jiní oprávnění

Vlastnické právo

Podíl

Obec Šišma, č. p. 59, 75111 Šišma

Způsob ochrany nemovitosti

Nejsou evidovány žádné způsoby ochrany.

Seznam BPEJ

Parcela nemá evidované BPEJ.

Omezení vlastnického práva

Nejsou evidována žádná omezení.


Jiné zápisy

Typ

Změna výměr obnovou operátu


Změna číslování parcel


 Řízení, v rámci kterých byl k nemovitosti zapsán cenový údaj (celkem 0)

Nemovitost je v územním obvodu, kde státní správu katastru nemovitostí ČR vykonává [Katastrální úřad pro Olomoucký kraj](#), [Katastrální pracoviště Přerov](#) 

Zobrazené údaje mají informativní charakter. Platnost dat k 11.03.2025 22:00.

Informace o pozemku

Parcelní číslo: [219/1](#) 

Obec: [Bezuchov \[512401\]](#) 

Katastrální území: [Bezuchov \[603830\]](#)

Číslo LV: [228](#)

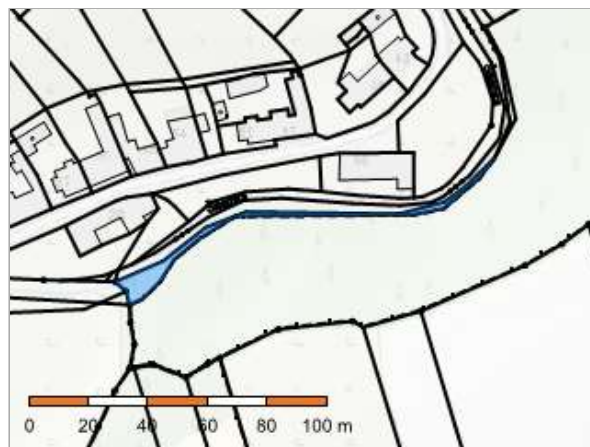
Výměra [m²]: 251

Typ parcely: Parcela katastru nemovitostí

Mapový list: [DKM](#)

Určení výměry: Graficky nebo v digitalizované mapě

Druh pozemku: lesní pozemek



Vlastníci, jiní oprávnění

Vlastnické právo	Podíl
Česká republika	1/2
Korbelová Jarmila Ing., Plickova 570/5, Háje, 14900 Praha 4	32/96
Přidal Petr Ing., Mostní 226/2, Přerov I-Město, 75002 Přerov	26/288
Vasak Alena, Želatovská 2710/28, Přerov I-Město, 75002 Přerov	22/288
Právo hospodařit s majetkem státu	Podíl
Lesy České republiky, s.p., Přemyslova 1106/19, Nový Hradec Králové, 50008 Hradec Králové	1/2

Způsob ochrany nemovitosti

Název

pozemek určený k plnění funkcí lesa

Seznam BPEJ

Parcela nemá evidované BPEJ.

Omezení vlastnického práva

Nejsou evidována žádná omezení.


Jiné zápisy

Typ

Změna výměr obnovou operátu



Změna číslování parcel

 Řízení, v rámci kterých byl k nemovitosti zapsán cenový údaj (celkem 0)

Nemovitost je v územním obvodu, kde státní správu katastru nemovitostí ČR vykonává [Katastrální úřad pro Olomoucký kraj](#),
[Katastrální pracoviště Přerov](#) 

Zobrazené údaje mají informativní charakter. Platnost dat k 11.03.2025 22:00.

Informace o pozemku

Parcelní číslo:	676/3 
Obec:	Bezuchov [512401] 
Katastrální území:	Bezuchov [603830]
Číslo LV:	306
Výměra [m ²]:	807
Typ parcely:	Parcela katastru nemovitostí
Mapový list:	DKM
Určení výměry:	Graficky nebo v digitalizované mapě
Způsob využití:	koryto vodního toku přirozené nebo upravené
Druh pozemku:	vodní plocha



Vlastníci, jiní oprávnění

Vlastnické právo	Podíl
Česká republika	1/2
Korbelová Jarmila Ing., Plickova 570/5, Háje, 14900 Praha 4	34/96
Přidal Petr Ing., Mostní 226/2, Přerov I-Město, 75002 Přerov	26/288
Vasak Alena, Želatovská 2710/28, Přerov I-Město, 75002 Přerov	16/288
Právo hospodařit s majetkem státu	Podíl
Povodí Moravy, s.p., Dřevařská 932/11, Veverí, 60200 Brno	1/2

Způsob ochrany nemovitosti

Nejsou evidovány žádné způsoby ochrany.

Seznam BPEJ

Parcela nemá evidované BPEJ.


Omezení vlastnického práva

Nejsou evidována žádná omezení.

Jiné zápisy


Typ
Změna výměr obnovou operátu
Změna číslování parcel


 Řízení, v rámci kterých byl k nemovitosti zapsán cenový údaj (celkem 0)

Nemovitost je v územním obvodu, kde státní správu katastru nemovitostí ČR vykonává [Katastrální úřad pro Olomoucký kraj](#),
[Katastrální pracoviště Přerov](#) 

Zobrazené údaje mají informativní charakter. Platnost dat k 11.03.2025 22:00.

Informace o pozemku

Parcelní číslo: [794](#) 

Obec: [Šišma \[552950\]](#) 

Katastrální území: [Šišma \[762679\]](#)

Číslo LV: [10001](#)

Výměra [m²]: 1306

Typ parcely: Parcela katastru nemovitostí

Mapový list: [DKM](#)

Určení výměry: Graficky nebo v digitalizované mapě

Způsob využití: koryto vodního toku přirozené nebo upravené

Druh pozemku: vodní plocha



Vlastníci, jiní oprávnění

Vlastnické právo

Podíl

Obec Šišma, č. p. 59, 75111 Šišma

Způsob ochrany nemovitosti

Název

přírodní rezervace nebo přírodní památka

Seznam BPEJ

Parcela nemá evidované BPEJ.

Omezení vlastnického práva


Nejsou evidována žádná omezení.

Jiné zápisy

Typ


Změna výměr obnovou operátu


 Řízení, v rámci kterých byl k nemovitosti zapsán cenový údaj (celkem 0)

Nemovitost je v územním obvodu, kde státní správu katastru nemovitostí ČR vykonává [Katastrální úřad pro Olomoucký kraj](#), [Katastrální pracoviště Přerov](#) 

Zobrazené údaje mají informativní charakter. Platnost dat k 11.03.2025 22:00.

Informace o pozemku

Parcelní číslo: [797/10](#) 

Obec: [Šišma](#) [\[552950\]](#) 

Katastrální území: [Šišma](#) [\[762679\]](#)

Číslo LV: [10001](#)

Výměra [m²]: 25

Typ parcely: Parcela katastru nemovitostí

Mapový list: [DKM](#)

Určení výměry: Graficky nebo v digitalizované mapě

Způsob využití: koryto vodního toku přirozené nebo upravené

Druh pozemku: vodní plocha



Vlastníci, jiní oprávnění

Vlastnické právo

Podíl

Obec Šišma, č. p. 59, 75111 Šišma

Způsob ochrany nemovitosti

Nejsou evidovány žádné způsoby ochrany.

Seznam BPEJ

Parcela nemá evidované BPEJ.

Omezení vlastnického práva


Nejsou evidována žádná omezení.

Jiné zápisy

Typ



Změna výměr obnovou operátu

 Řízení, v rámci kterých byl k nemovitosti zapsán cenový údaj (celkem 0)

Nemovitost je v územním obvodu, kde státní správu katastru nemovitostí ČR vykonává [Katastrální úřad pro Olomoucký kraj](#), [Katastrální pracoviště Přerov](#) 

Zobrazené údaje mají informativní charakter. Platnost dat k 11.03.2025 22:00.

Informace o pozemku

Parcelní číslo:	797/7 
Obec:	Šišma [552950] 
Katastrální území:	Šišma [762679]
Číslo LV:	589
Výměra [m ²]:	2338
Typ parcely:	Parcela katastru nemovitostí
Mapový list:	DKM
Určení výměry:	Graficky nebo v digitalizované mapě
Způsob využití:	koryto vodního toku přirozené nebo upravené
Druh pozemku:	vodní plocha



Vlastníci, jiní oprávnění

Vlastnické právo	Podíl
Česká republika	
Právo hospodařit s majetkem státu	Podíl
Povodí Moravy, s.p., Dřevařská 932/11, Veverí, 60200 Brno	

Způsob ochrany nemovitosti

Nejsou evidovány žádné způsoby ochrany.

Seznam BPEJ

Parcela nemá evidované BPEJ.


Omezení vlastnického práva

Typ
Věcné břemeno (podle listiny)



Jiné zápisy

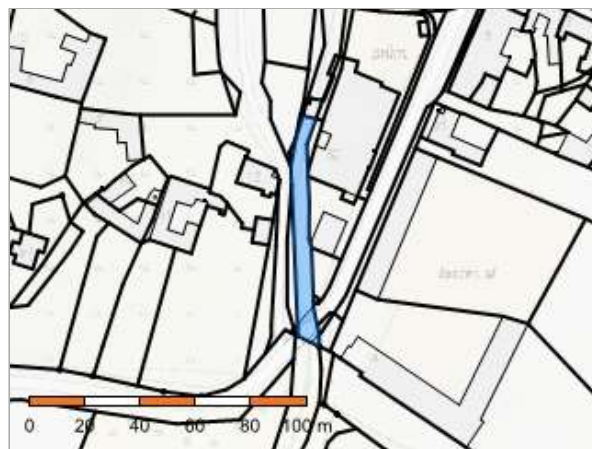
Typ
Změna výměr obnovou operátu
Změna číslování parcel

 Řízení, v rámci kterých byl k nemovitosti zapsán cenový údaj (celkem 0)

Nemovitost je v územním obvodu, kde státní správu katastru nemovitostí ČR vykonává [Katastrální úřad pro Olomoucký kraj](#), [Katastrální pracoviště Přerov](#) 

Informace o pozemku

Parcelní číslo:	797/8 
Obec:	Šišma [552950] 
Katastrální území:	Šišma [762679]
Číslo LV:	589
Výměra [m ²]:	474
Typ parcely:	Parcela katastru nemovitostí
Mapový list:	DKM
Určení výměry:	Graficky nebo v digitalizované mapě
Způsob využití:	koryto vodního toku přirozené nebo upravené
Druh pozemku:	vodní plocha



Vlastníci, jiní oprávnění

Vlastnické právo	Podíl
Česká republika	
Právo hospodařit s majetkem státu	Podíl
Povodí Moravy, s.p., Dřevařská 932/11, Veverčí, 60200 Brno	

Způsob ochrany nemovitosti

Nejsou evidovány žádné způsoby ochrany.

Seznam BPEJ

Parcela nemá evidované BPEJ.


Omezení vlastnického práva

Typ
Věcné břemeno zřizování a provozování vedení


Jiné zápisy


Typ
Změna výměr obnovou operátu
Změna číslování parcel

 Řízení, v rámci kterých byl k nemovitosti zapsán cenový údaj (celkem 0)

Nemovitost je v územním obvodu, kde státní správu katastru nemovitostí ČR vykonává [Katastrální úřad pro Olomoucký kraj](#), [Katastrální pracoviště Přerov](#) 

Informace o pozemku

Parcelní číslo: [892](#) 

Obec: [Šišma \[552950\]](#) 

Katastrální území: [Šišma \[762679\]](#)

Číslo LV: [589](#)

Výměra [m²]: 7687

Typ parcely: Parcela katastru nemovitostí

Mapový list: [DKM](#)

Určení výměry: Ze souřadnic v S-JTSK

Způsob využití: koryto vodního toku přirozené nebo upravené

Druh pozemku: vodní plocha



Vlastníci, jiní oprávnění

Vlastnické právo	Podíl
Česká republika	
Právo hospodařit s majetkem státu	Podíl
Povodí Moravy, s.p., Dřevařská 932/11, Veverí, 60200 Brno	

Způsob ochrany nemovitosti

Nejsou evidovány žádné způsoby ochrany.

Seznam BPEJ

Parcela nemá evidované BPEJ.


Omezení vlastnického práva

Typ
Věcné břemeno zřizování a provozování vedení

Jiné zápisy



Nejsou evidovány žádné jiné zápisy.

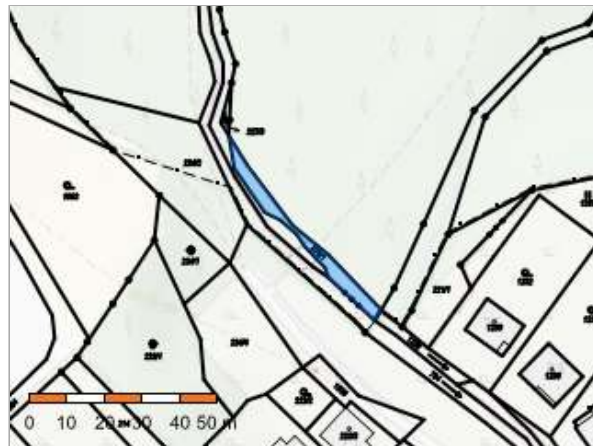
 Řízení, v rámci kterých byl k nemovitosti zapsán cenový údaj (celkem 0)

Nemovitost je v územním obvodu, kde státní správu katastru nemovitostí ČR vykonává [Katastrální úřad pro Olomoucký kraj](#), [Katastrální pracoviště Přerov](#) 

Zobrazené údaje mají informativní charakter. Platnost dat k 11.03.2025 22:00.

Informace o pozemku

Parcelní číslo:	676/1 
Obec:	Bezuchov [512401] 
Katastrální území:	Bezuchov [603830]
Číslo LV:	8
Výměra [m ²]:	178
Typ parcely:	Parcela katastru nemovitostí
Mapový list:	DKM
Určení výměry:	Graficky nebo v digitalizované mapě
Způsob využití:	ostatní komunikace
Druh pozemku:	ostatní plocha



Vlastníci, jiní oprávnění

Vlastnické právo	Podíl
Beneš Pavel, č. p. 16, 75131 Kladníky	1/23
Caletka Miroslav, č. p. 4, 75354 Bezuchov	2/46
Doušková Marie, č. p. 6, 75354 Bezuchov	1/23
Drdová Alena, č. p. 56, 75354 Bezuchov	1/23
Dudík Karel, č. p. 32, 75354 Oprostovice	7/276
Dudík Ondřej, č. p. 42, 75354 Oprostovice	1/23
Hlobil Jaroslav, č. p. 40, 75354 Bezuchov	1/23
Hlobil Viktor, Francouzská 4036/13, 76701 Kroměříž	1/184
Jemelka Vladimír, č. p. 2, 75354 Bezuchov	2/69
Ježíková Anna, Malá Trávnícká 2175/5, Přerov I-Město, 75002 Přerov	1/69
Kašpárek Břetislav, č. p. 70, 75354 Bezuchov	2/46
Kučera Antonín, č. p. 25, 75354 Bezuchov	1/23
Machač Ladislav, č. p. 12, 75354 Bezuchov	1/23
Macháč Petr, č. p. 3, 75354 Bezuchov	1/23
SJ Macháček Martin Ing. a Macháčková Romana, č. p. 62, 75354 Bezuchov	1/23
Neubauerová Jana, č. p. 105, 75131 Lhota	2/46
Novák Zdeněk, č. p. 72, 75354 Bezuchov	1/46
Nováková Jarmila, č. p. 72, 75354 Bezuchov	1/46
Pospíšilík Zdeněk, č. p. 8, 75354 Bezuchov	2/46
Ptáčková Božena, tř. 17. listopadu 326/4, Přerov I-Město, 75002 Přerov	7/184

Skopal Václav, Dvořákova 2635/63, Přerov I-Město, 75002 Přerov	1/69
Skopal Vladimír, Tučínská 99/15, Přerov IV-Kozlovice, 75002 Přerov	1/69
Svobodová Hana RNDr., č. p. 66, 75354 Bezuchov	1/23
Štěpánková Jarmila Ing., č. p. 27, 75354 Bezuchov	1/23
Švarc Jiří, U Žebračky 2807/12, Přerov I-Město, 75002 Přerov	1/23
Vašina Roman Bc., č. p. 14, 75114 Radkovy	3/92
Vašinová Šárka Mgr., Lesní 476, 75114 Dřevohostice	2/46
Zapletal Radim, č. p. 17, 75354 Bezuchov	1/23

Způsob ochrany nemovitosti

Název
přírodní rezervace nebo přírodní památka

Seznam BPEJ

Parcela nemá evidované BPEJ.


Omezení vlastnického práva

Nejsou evidována žádná omezení.

Jiné zápisy

Typ
Změna výměr obnovou operátu
Změna číslování parcel

 Řízení, v rámci kterých byl k nemovitosti zapsán cenový údaj (celkem 5)

Nemovitost je v územním obvodu, kde státní správu katastru nemovitostí ČR vykonává [Katastrální úřad pro Olomoucký kraj](#), [Katastrální pracoviště Přerov](#) 

Zobrazené údaje mají informativní charakter. Platnost dat k 11.03.2025 22:00.

Informace o pozemku

Parcelní číslo:	678/1
Obec:	Bezuchov [512401]
Katastrální území:	Bezuchov [603830]
Číslo LV:	10001
Výměra [m ²]:	5536
Typ parcely:	Parcela katastru nemovitostí
Mapový list:	DKM
Určení výměry:	Graficky nebo v digitalizované mapě
Způsob využití:	ostatní komunikace
Druh pozemku:	ostatní plocha



Vlastníci, jiní oprávnění

Vlastnické právo	Podíl
Obec Bezuchov, č. p. 14, 75354 Bezuchov	

Způsob ochrany nemovitosti

Název
přírodní rezervace nebo přírodní památka

Seznam BPEJ

Parcela nemá evidované BPEJ.

Omezení vlastnického práva

Nejsou evidována žádná omezení.

Jiné zápisy


Typ
Změna výměr obnovou operátu
Změna číslování parcel


📍 Řízení, v rámci kterých byl k nemovitosti zapsán cenový údaj (celkem 0)

Nemovitost je v územním obvodu, kde státní správu katastru nemovitostí ČR vykonává [Katastrální úřad pro Olomoucký kraj](#), [Katastrální pracoviště Přerov](#)

Zobrazené údaje mají informativní charakter. Platnost dat k 11.03.2025 22:00.

Informace o pozemku

Parcelní číslo: [676/4](#) 

Obec: [Bezuchov \[512401\]](#) 

Katastrální území: [Bezuchov \[603830\]](#)

Číslo LV: [166](#)

Výměra [m²]: 3965

Typ parcely: Parcela katastru nemovitostí

Mapový list: [DKM](#)

Určení výměry: Graficky nebo v digitalizované mapě

Způsob využití: koryto vodního toku přirozené nebo upravené

Druh pozemku: vodní plocha



Vlastníci, jiní oprávnění

Vlastnické právo	Podíl
Česká republika	1/2
Korbelová Jarmila Ing., Plickova 570/5, Háje, 14900 Praha 4	34/96
Přidal Petr Ing., Mostní 226/2, Přerov I-Město, 75002 Přerov	26/288
Vasak Alena, Želatovská 2710/28, Přerov I-Město, 75002 Přerov	16/288
Příslušnost hospodařit s majetkem státu	Podíl
Úřad pro zastupování státu ve věcech majetkových, Rašínovo nábřeží 390/42, Nové Město, 12800 Praha 2	1/2

Způsob ochrany nemovitosti

Název
přírodní rezervace nebo přírodní památka

Seznam BPEJ

Parcela nemá evidované BPEJ.


Omezení vlastnického práva

Nejsou evidována žádná omezení.

Jiné zápisy

Typ
Změna výměr obnovou operátu
Změna číslování parcel

 Řízení, v rámci kterých byl k nemovitosti zapsán cenový údaj (celkem 0)

Nemovitost je v územním obvodu, kde státní správu katastru nemovitostí ČR vykonává [Katastrální úřad pro Olomoucký kraj](#),
[Katastrální pracoviště Přerov](#) 

Zobrazené údaje mají informativní charakter. Platnost dat k 11.03.2025 22:00.