



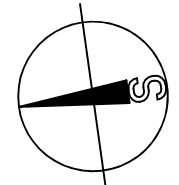
LEGENDA MATERIÁLU


 Betonová zámková dlažba, tl. 60 mm - 103 m2 + 44 m obrubníků


 Betonová dlažba 500 x 500 mm, tl. 50 mm - 12 m2 + 25 m obrubníků

S9
Betonová zámková dlažba 60 mm
Kladelcí vrstva fr. 4 - 8 mm 40 mm
Štěrkodř fr. 0 - 32 mm 150 mm
Štěrkodř fr. 0 - 63 mm 150 mm
Rostlý terén

Souřadnicový systém: JTSK
Výškový systém B.p.v. ±0.000 = 496,21 m.n.m. (Šachta vodovodní přípojky = 499,14)
Projektant si vyhrazuje právo doplňovat, případně pozměňovat projekt na základě nových poznatků zjištěných během provádění stavby.





Vypracoval Žemličková A.M.	Zodp. projektant Ing. Bezdíček L.	Tech. kontrola	 prostav s.r.o. Na Kopci 316, 530 02 Mikulovice IČ 268 10 180, DIČ CZ 268 10 180 tel. 776 855 581, bezdikek@ib.cz, www.ib.cz
Kreslil Žemličková A.M.			formát 8 x A4
Investor Povodí Labe, státní podnik, Víta Nejedlého 951/8, Slezské Předměstí, 500 03 Hradec Králové			datum 07/2024
Akce VD Seč, rekonstrukce domu hrázného, č. 229230001			účel DSP + DPS
			paré
			stav. objekt SO 01
Obsah výkresu Zpevněné plochy - půdorys		Měřítko 1:50	Č. výkresu D.1.3.40