Mapové podklady pro VZ:

PS Dvůr Králové nad Labem, Západ, sečení břehových porostů

Sečení travního břehového porostu (strojně nebo ručně) včetně ozeleněných ostrůvků **ve dně koryta** vodního toku.
Z velké části **probíhá sečení přímo v korytě vodních toků,** na svazích koryt, tedy v místech nepřístupných pro velkou mechanizaci, **kde bude sečení prováděno ručně**. Zhotovitel akce zajistí, aby nebyl ručně posečený materiál odplaven dále po toku.

Budou odstraněny i všechny náletové dřeviny a veškeré výmladky z pařezů.

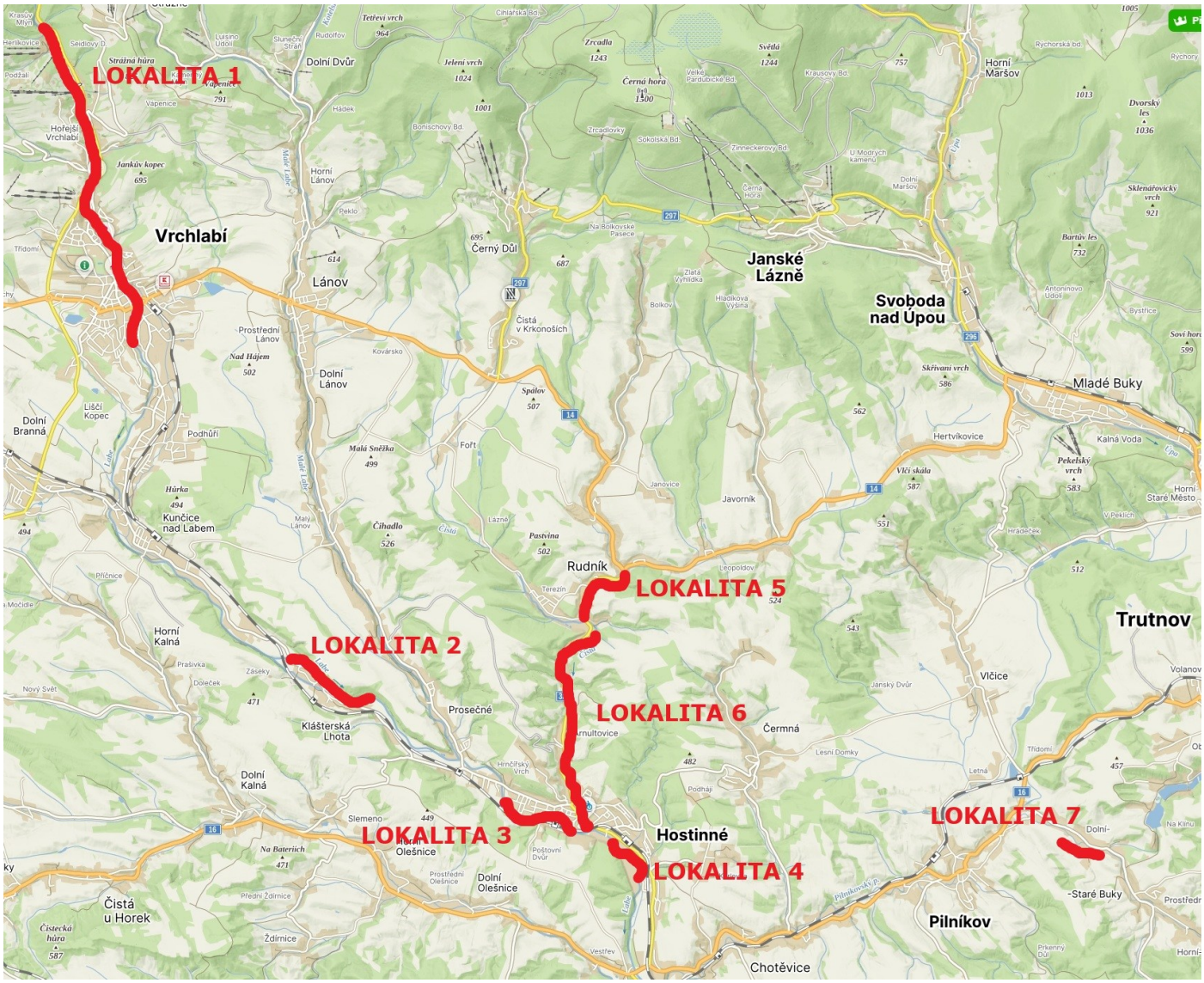

Lokalita 1. Labe, Vrchlabí, k. ú. Vrchlabí, Hořejší Vrchlabí

Lokalita	k.ú.	VT	ř.km.	LB/PB	Výkon	MJ	množství MJ
Vrchlabí	Vrchlabí, Hořejší Vrchlabí	Labe	1069,334 - 1070,087	LB+PB	Sečení travního porostu s ponecháním na místě v rovině a ve svahu do 1:1	ha	0,81
			1069,334 - 1070,087	LB+PB	Sečení vodního rostlinstva s ponecháním na místě v rovině a ve svahu do 1:1	ha	0,09
			1070,100 - 1070,962	LB+PB	Sečení travního porostu s ponecháním na místě v rovině a ve svahu do 1:1	ha	0,585
			1070,100 - 1070,962	LB+PB	Sečení vodního rostlinstva s ponecháním na místě v rovině a ve svahu do 1:1	ha	0,065
			1071,121 - 1072,019	LB+PB	Sečení travního porostu s ponecháním na místě v rovině a ve svahu do 1:1	ha	0,81
			1071,121 - 1072,019	LB+PB	Sečení vodního rostlinstva s ponecháním na místě v rovině a ve svahu do 1:1	ha	0,09
			1072,019 - 1072,500	LB+PB	Sečení travního porostu s ponecháním na místě v rovině a ve svahu do 1:1	ha	0,675
			1072,019 - 1072,500	LB+PB	Sečení vodního rostlinstva s ponecháním na místě v rovině a ve svahu do 1:1	ha	0,075
			1072,500 - 1073,606	LB+PB	Sečení travního porostu s ponecháním na místě v rovině a ve svahu do 1:1	ha	1,35
			1072,500 - 1073,606	LB+PB	Sečení vodního rostlinstva s ponecháním na místě v rovině a ve svahu do 1:1	ha	0,15
			1073,606 - 1074,945	LB+PB	Sečení travního porostu s ponecháním na místě v rovině a ve svahu do 1:1	ha	0,855
			1073,606 - 1074,945	LB+PB	Sečení vodního rostlinstva s ponecháním na místě v rovině a ve svahu do 1:1	ha	0,095
			1074,945 - 1075,500	LB+PB	Sečení travního porostu s ponecháním na místě v rovině a ve svahu do 1:1	ha	1,53
			1074,945 - 1075,500	LB+PB	Sečení vodního rostlinstva s ponecháním na místě v rovině a ve svahu do 1:1	ha	0,17

Celkový přehled

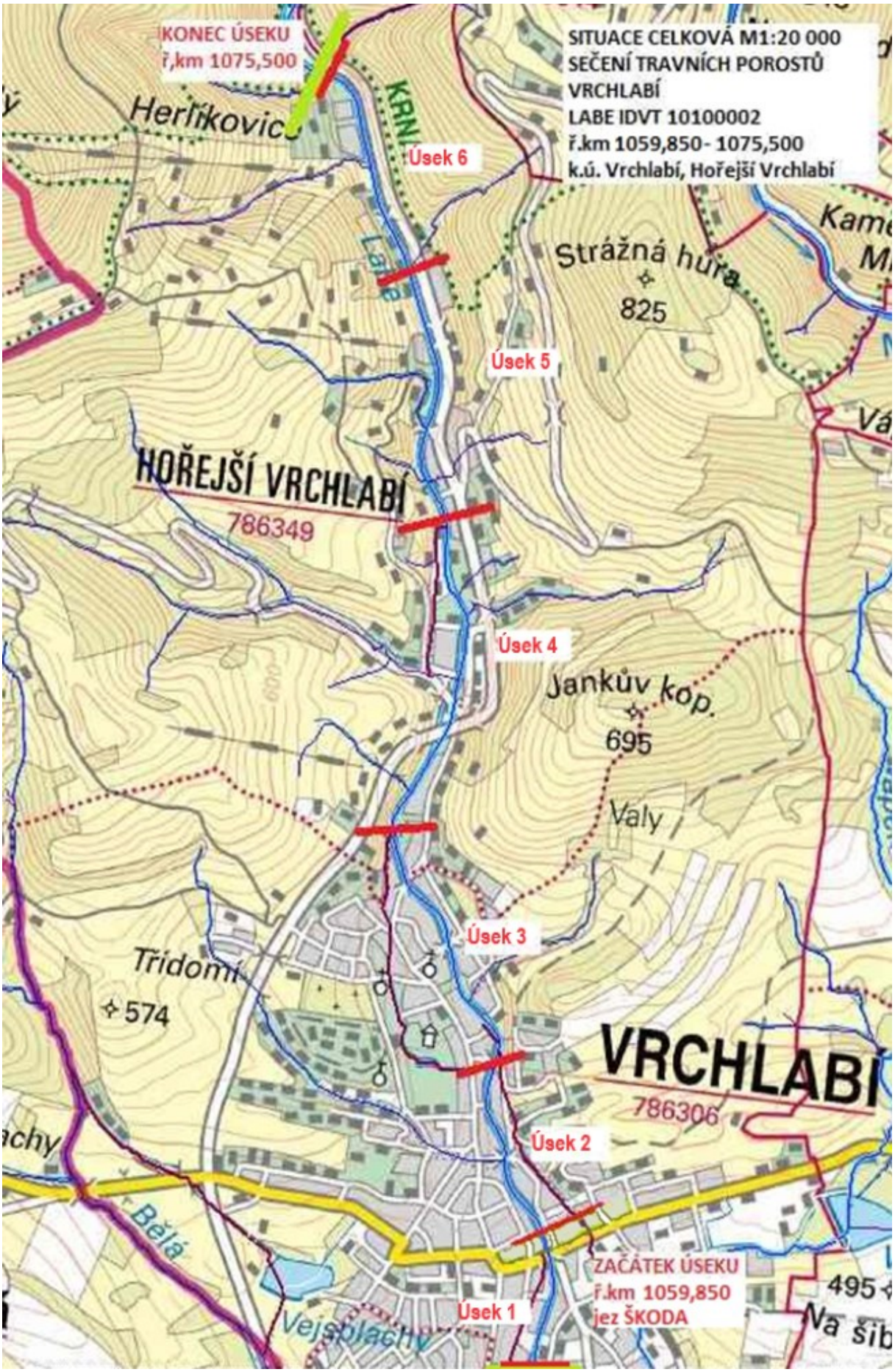

Lokalita 1. Labe, Vrchlabí, k. ú. Vrchlabí, Hořejší Vrchlabí – úsek 1

Lokalita	k.ú.	VT	ř.km.	LB/PB	Výkon	MJ	množství MJ
Vrchlabí	Vrchlabí, Hořejší Vrchlabí	Labe	1069,334 - 1070,087	LB+PB	Sečení travního porostu s ponecháním na místě v rovině a ve svahu do 1:1	ha	0,81
			1069,334 - 1070,087	LB+PB	Sečení vodního rostlinstva s ponecháním na místě v rovině a ve svahu do 1:1	ha	0,09

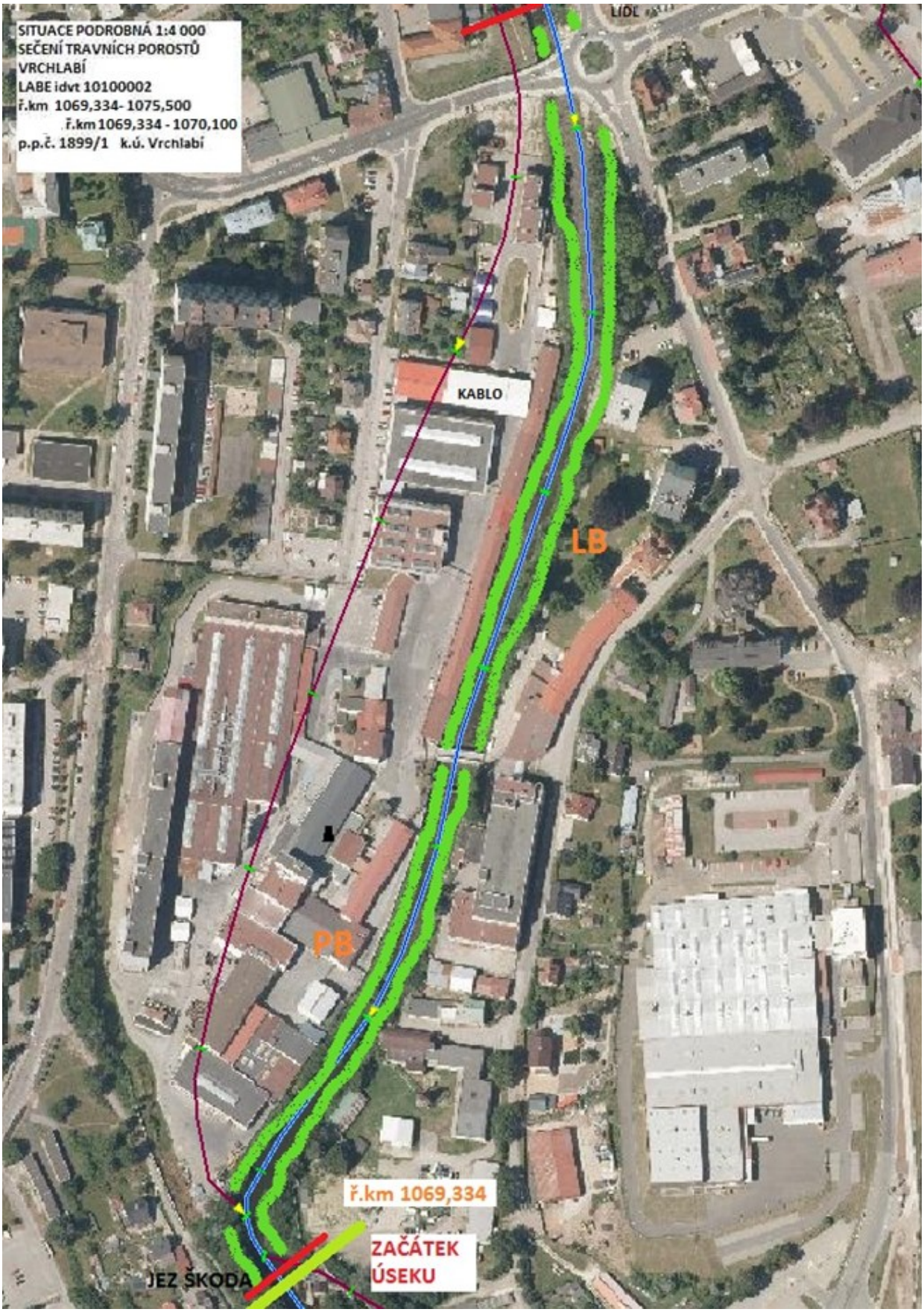

Lokalita 1. Labe, Vrchlabí, k. ú. Vrchlabí, Hořejší Vrchlabí – úsek 2

Lokalita	k.ú.	VT	ř.km.	LB/PB	Výkon	MJ	množství MJ
Vrchlabí	Vrchlabí, Hořejší Vrchlabí	Labe	1070,100 - 1070,962	LB+PB	Sečení travního porostu s ponecháním na místě v rovině a ve svahu do 1:1	ha	0,585
			1070,100 - 1070,962	LB+PB	Sečení vodního rostlinstva s ponecháním na místě v rovině a ve svahu do 1:1	ha	0,065

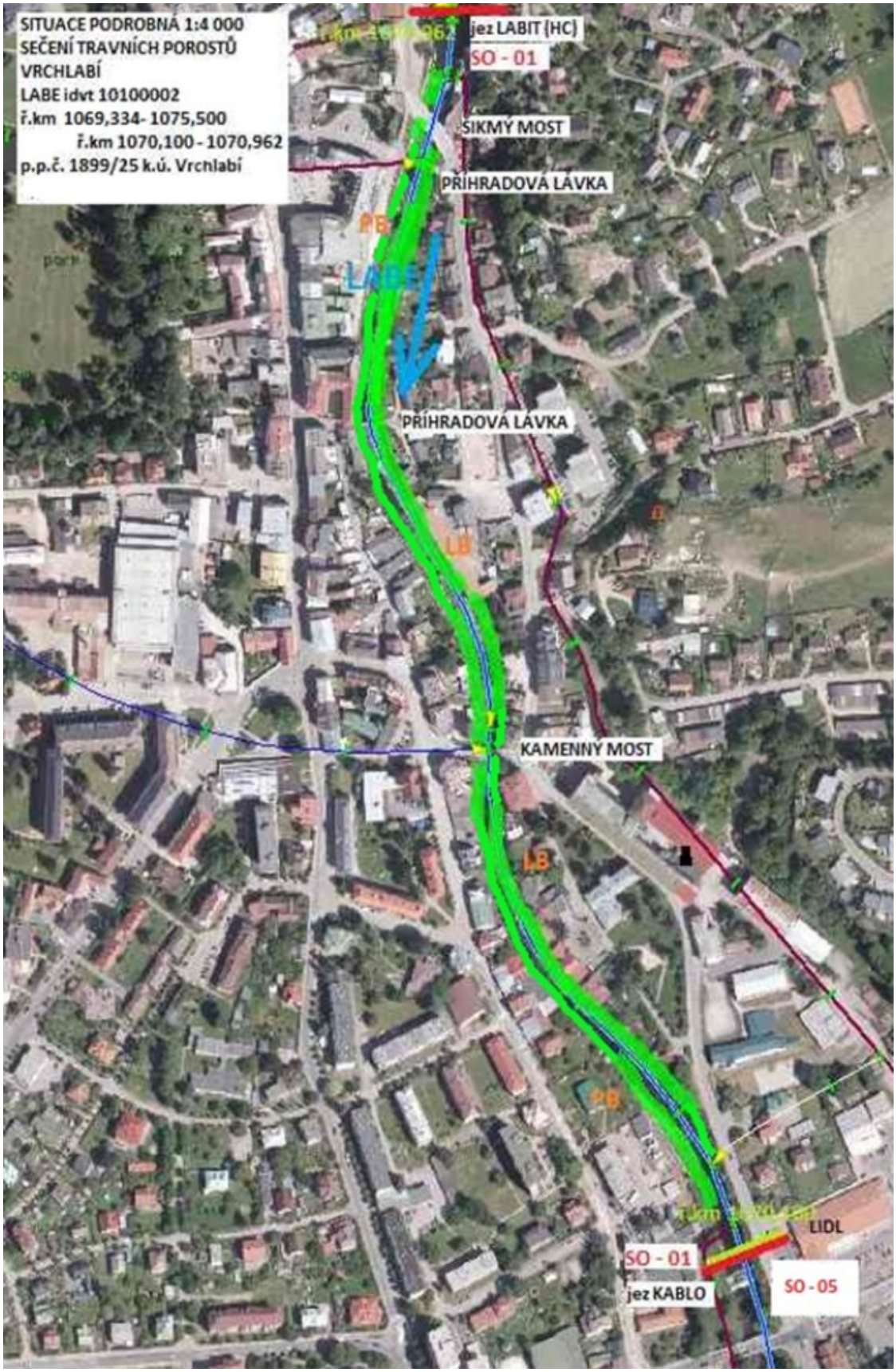

Lokalita 1. Labe, Vrchlabí, k. ú. Vrchlabí, Hořejší Vrchlabí – úsek 3

Lokalita	k.ú.	VT	ř.km.	LB/PB	Výkon	MJ	množství MJ
Vrchlabí	Vrchlabí, Hořejší Vrchlabí	Labe	1071,121 - 1072,019	LB+PB	Sečení travního porostu s ponecháním na místě v rovině a ve svahu do 1:1	ha	0,81
			1071,121 - 1072,019	LB+PB	Sečení vodního rostlinstva s ponecháním na místě v rovině a ve svahu do 1:1	ha	0,09

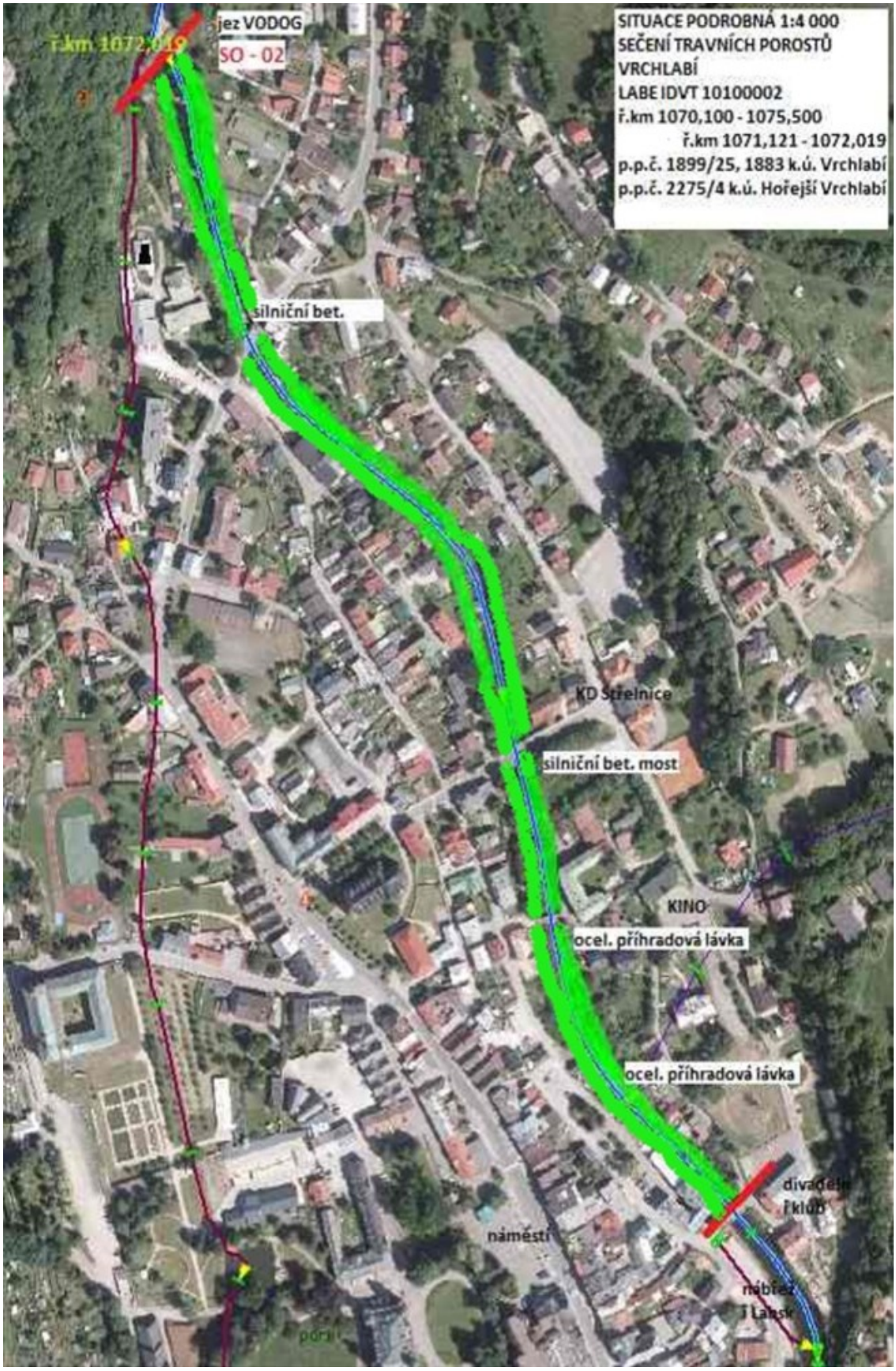

Lokalita 1. Labe, Vrchlabí, k. ú. Vrchlabí, Hořejší Vrchlabí – úsek 4

Lokalita	k.ú.	VT	ř.km.	LB/PB	Výkon	MJ	množství MJ
Vrchlabí	Vrchlabí, Hořejší Vrchlabí	Labe	1072,019 - 1072,500	LB+PB	Sečení travního porostu s ponecháním na místě v rovině a ve svahu do 1:1	ha	0,675
			1072,019 - 1072,500	LB+PB	Sečení vodního rostlinstva s ponecháním na místě v rovině a ve svahu do 1:1	ha	0,075

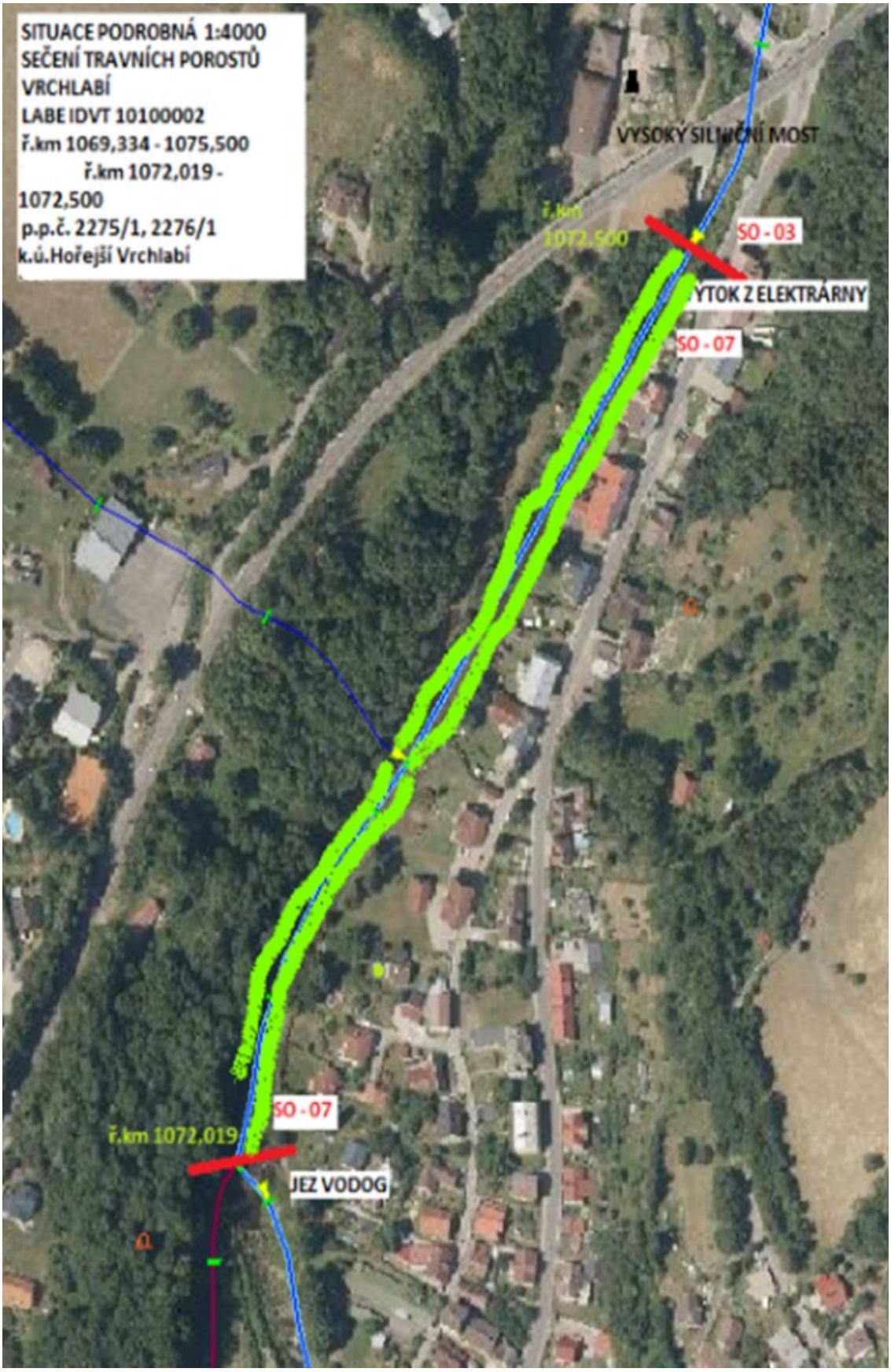

Lokalita 1. Labe, Vrchlabí, k. ú. Vrchlabí, Hořejší Vrchlabí – úsek 5

Lokalita	k.ú.	VT	ř.km.	LB/PB	Výkon	MJ	množství MJ
Vrchlabí	Vrchlabí, Hořejší Vrchlabí	Labe	1072,500 - 1073,606	LB+PB	Sečení travního porostu s ponecháním na místě v rovině a ve svahu do 1:1	ha	1,35
			1072,500 - 1073,606	LB+PB	Sečení vodního rostlinstva s ponecháním na místě v rovině a ve svahu do 1:1	ha	0,15

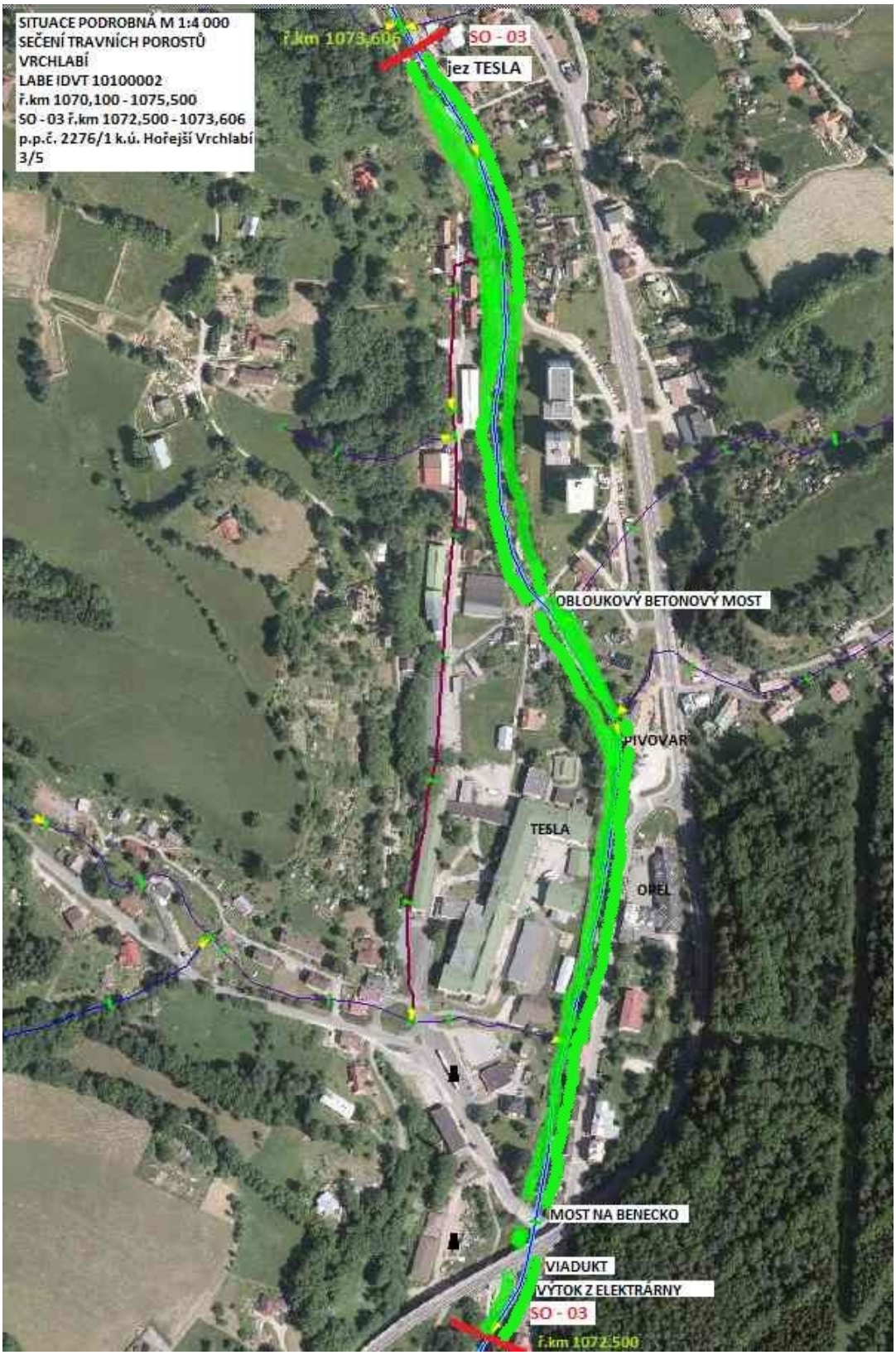

Lokalita 1. Labe, Vrchlabí, k. ú. Vrchlabí, Hořejší Vrchlabí – úsek 6

Lokalita	k.ú.	VT	ř.km.	LB/PB	Výkon	MJ	množství MJ
Vrchlabí	Vrchlabí, Hořejší Vrchlabí	Labe	1073,606 - 1074,945	LB+PB	Sečení travního porostu s ponecháním na místě v rovině a ve svahu do 1:1	ha	0,855
			1073,606 - 1074,945	LB+PB	Sečení vodního rostlinstva s ponecháním na místě v rovině a ve svahu do 1:1	ha	0,095

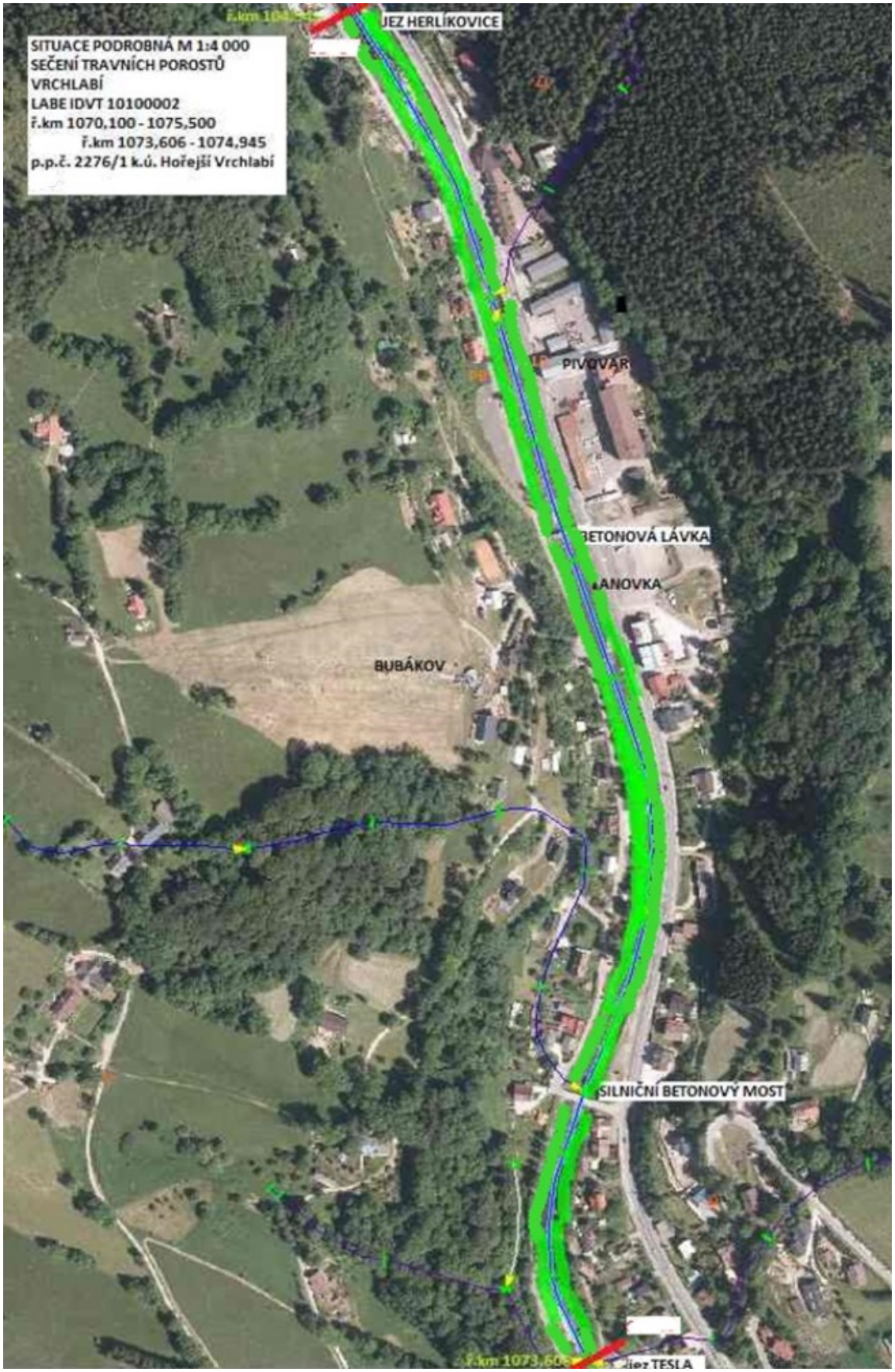

Lokalita 1. Labe, Vrchlabí, k. ú. Vrchlabí, Hořejší Vrchlabí – úsek 7

Lokalita	k.ú.	VT	ř.km.	LB/PB	Výkon	MJ	množství MJ
Vrchlabí	Vrchlabí, Hořejší Vrchlabí	Labe	1074,945 - 1075,500	LB+PB	Sečení travního porostu s ponecháním na místě v rovině a ve svahu do 1:1	ha	1,53
			1074,945 - 1075,500	LB+PB	Sečení vodního rostlinstva s ponecháním na místě v rovině a ve svahu do 1:1	ha	0,17

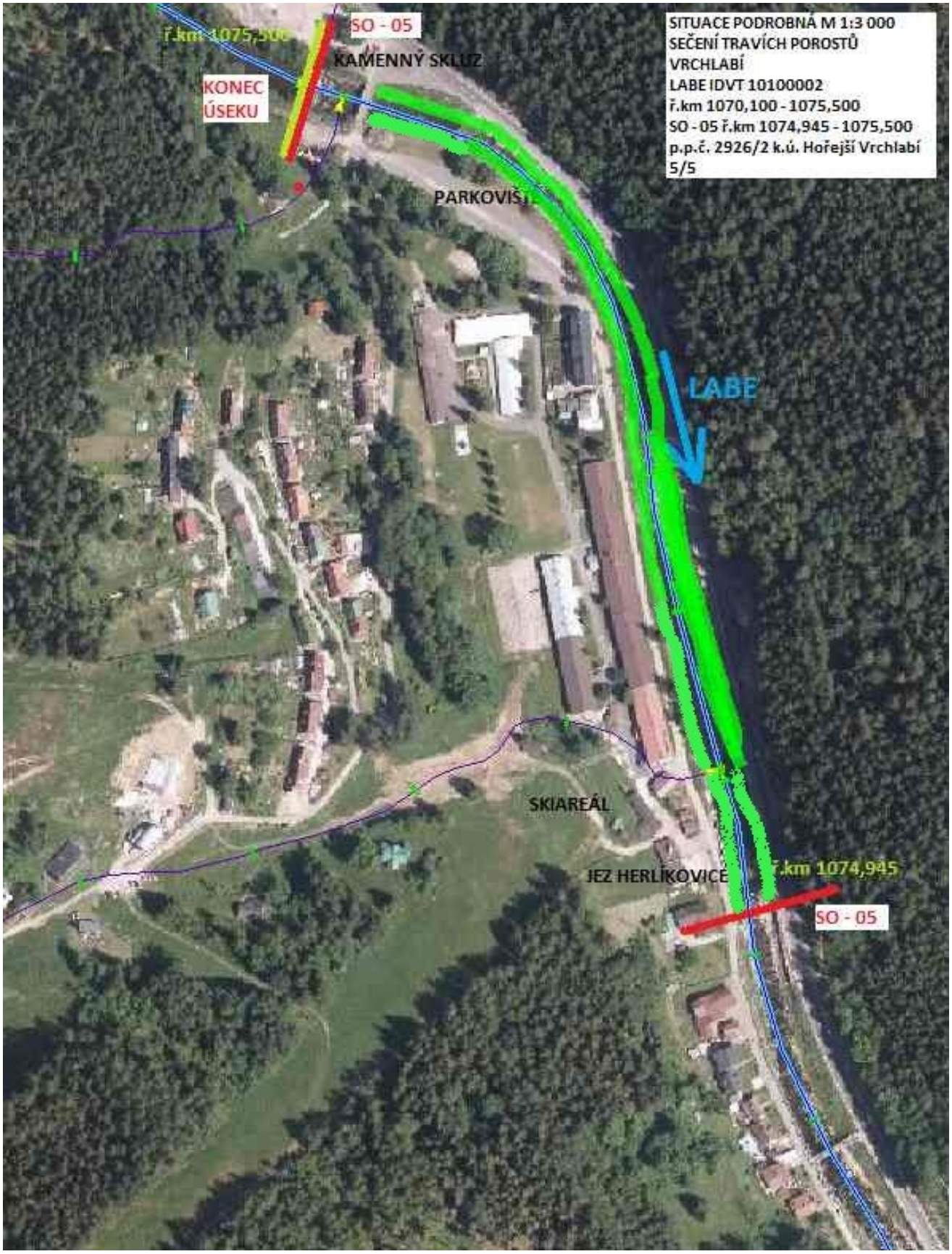

Lokalita 2. Labe, Klášterská Lhota, k. ú. Klášterská Lhota, Prosečné

Lokalita	k.ú.	VT	ř.km.	LB/PB	CK	MJ	množství MJ
Klášterská Lhota	Klášterská Lhota, Prosečné	Labe	1061,592 - 1061,802	LB+PB	Sečení travního porostu s ponecháním na místě v rovině a ve svahu do 1:1	ha	0,405
			1061,592 - 1061,802	LB+PB	Sečení vodního rostlinstva s ponecháním na místě v rovině a ve svahu do 1:1	ha	0,045
			1061,479 - 1061,592	LB+PB	Sečení travního porostu s ponecháním na místě v rovině a ve svahu do 1:1	ha	0,135
			1061,479 - 1061,592	LB+PB	Sečení vodního rostlinstva s ponecháním na místě v rovině a ve svahu do 1:1	ha	0,015
			1061,000 - 1061,479	LB+PB	Sečení travního porostu s ponecháním na místě v rovině a ve svahu do 1:1	ha	0,585
			1061,000 - 1061,479	LB+PB	Sečení vodního rostlinstva s ponecháním na místě v rovině a ve svahu do 1:1	ha	0,065
			1060,169 - 1061,000	LB+PB	Sečení travního porostu s ponecháním na místě v rovině a ve svahu do 1:1	ha	1,35
			1060,169 - 1061,000	LB+PB	Sečení vodního rostlinstva s ponecháním na místě v rovině a ve svahu do 1:1	ha	0,15
			1059,850 - 1060,169	LB+PB	Sečení travního porostu s ponecháním na místě v rovině a ve svahu do 1:1	ha	0,45
			1059,850 - 1060,169	LB+PB	Sečení vodního rostlinstva s ponecháním na místě v rovině a ve svahu do 1:1	ha	0,05

Lokalita 2. Labe, Klášterská Lhota, k. ú. Klášterská Lhota, Prosečné

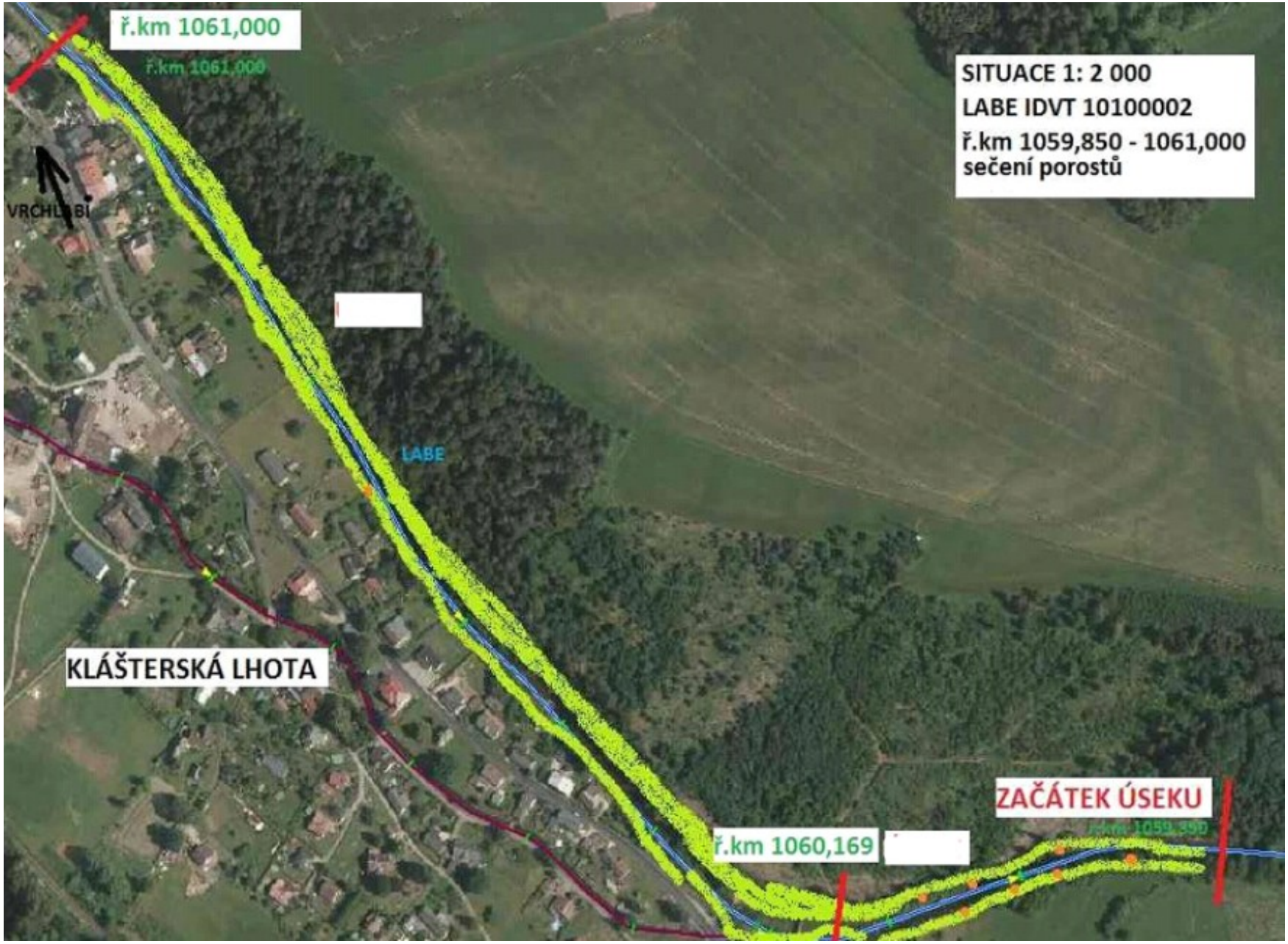

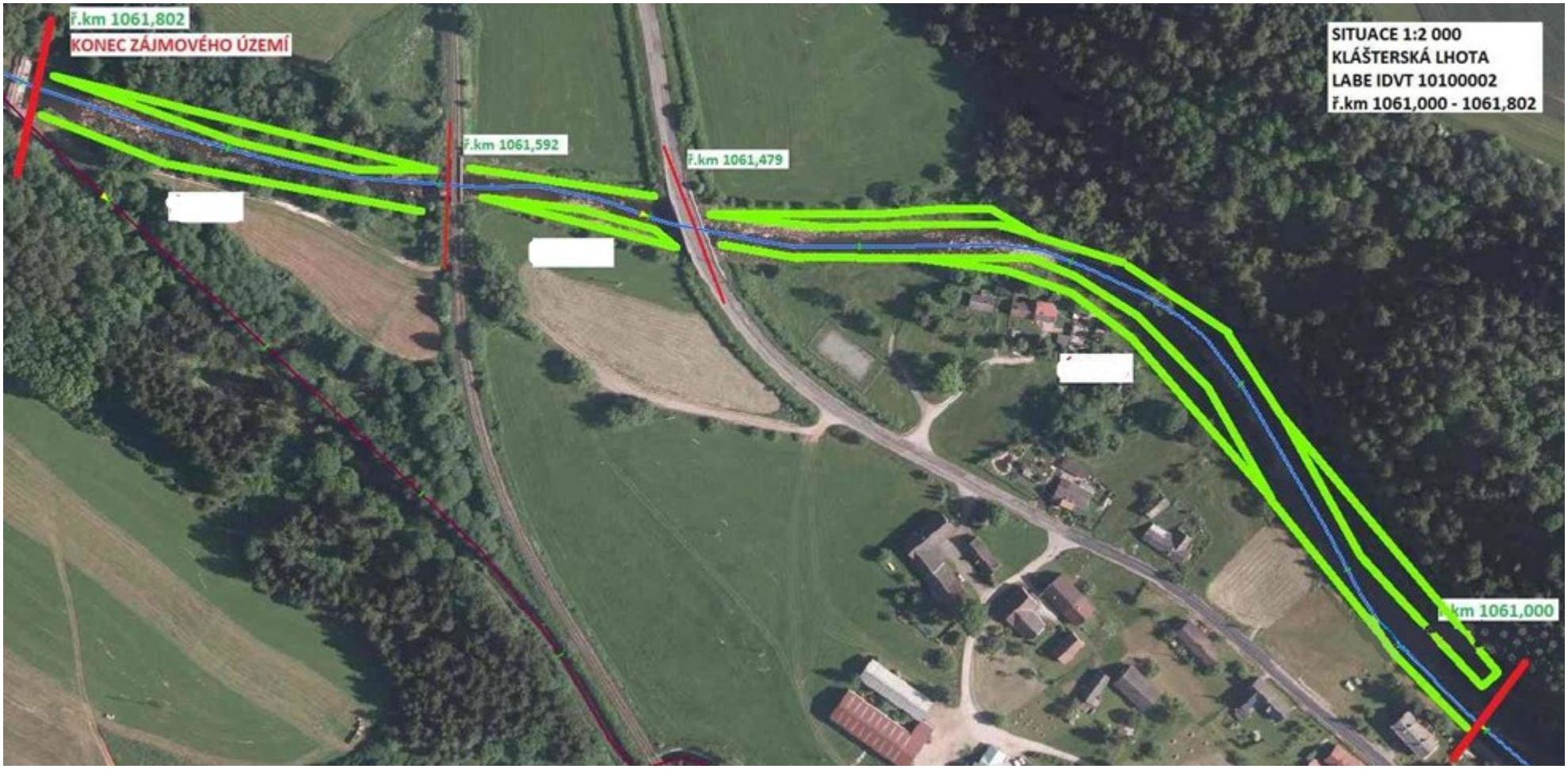
ř.km 1061,802
KONEC ZÁJMOVÉHO ÚZEMÍ
SITUACE 1:2 000
KLÁŠTERSKÁ LHOTA
LABE IDVT 10100002
ř.km 1061,000 - 1061,802
ř.km 1061,592
ř.km 1061,479
km 1061,000

Lokalita 3. Labe, Hostinné, k. ú. Hostinné

Lokalita	k.ú.	VT	ř.km.	LB/PB	CK	MJ	množství MJ
Hostinné	Hostinné	Labe	1056,386 - 1056,455	LB	Sečení travního porostu s ponecháním na místě ve svahu přes 1:1	ha	0,198
			1056,386 - 1056,455	LB	Sečení vodního rostlinstva s ponecháním na místě ve svahu přes 1:1	ha	0,022
			1055,920 - 1056,020	LB	Sečení travního porostu s ponecháním na místě ve svahu přes 1:1	ha	0,0405
			1055,920 - 1056,020	LB	Sečení vodního rostlinstva s ponecháním na místě ve svahu přes 1:1	ha	0,0045
			1055,272 - 1056,186	LB	Sečení travního porostu s ponecháním na místě ve svahu přes 1:1	ha	0,873
			1055,272 - 1056,186	LB	Sečení vodního rostlinstva s ponecháním na místě ve svahu přes 1:1	ha	0,097
			1055,058 - 1055,631	PB	Sečení travního porostu s ponecháním na místě ve svahu přes 1:1	ha	0,795
			1055,058 - 1055,631	PB	Sečení vodního rostlinstva s ponecháním na místě ve svahu přes 1:1	ha	0,085
			1054,979 - 1055,075	LB	Sečení travního porostu s ponecháním na místě ve svahu přes 1:1	ha	0,0495
			1054,979 - 1055,075	LB	Sečení vodního rostlinstva s ponecháním na místě ve svahu přes 1:1	ha	0,0055
			1054,928 - 1054,979	PB	Sečení travního porostu s ponecháním na místě ve svahu přes 1:1	ha	0,054
			1054,928 - 1054,979	PB	Sečení vodního rostlinstva s ponecháním na místě ve svahu přes 1:1	ha	0,006

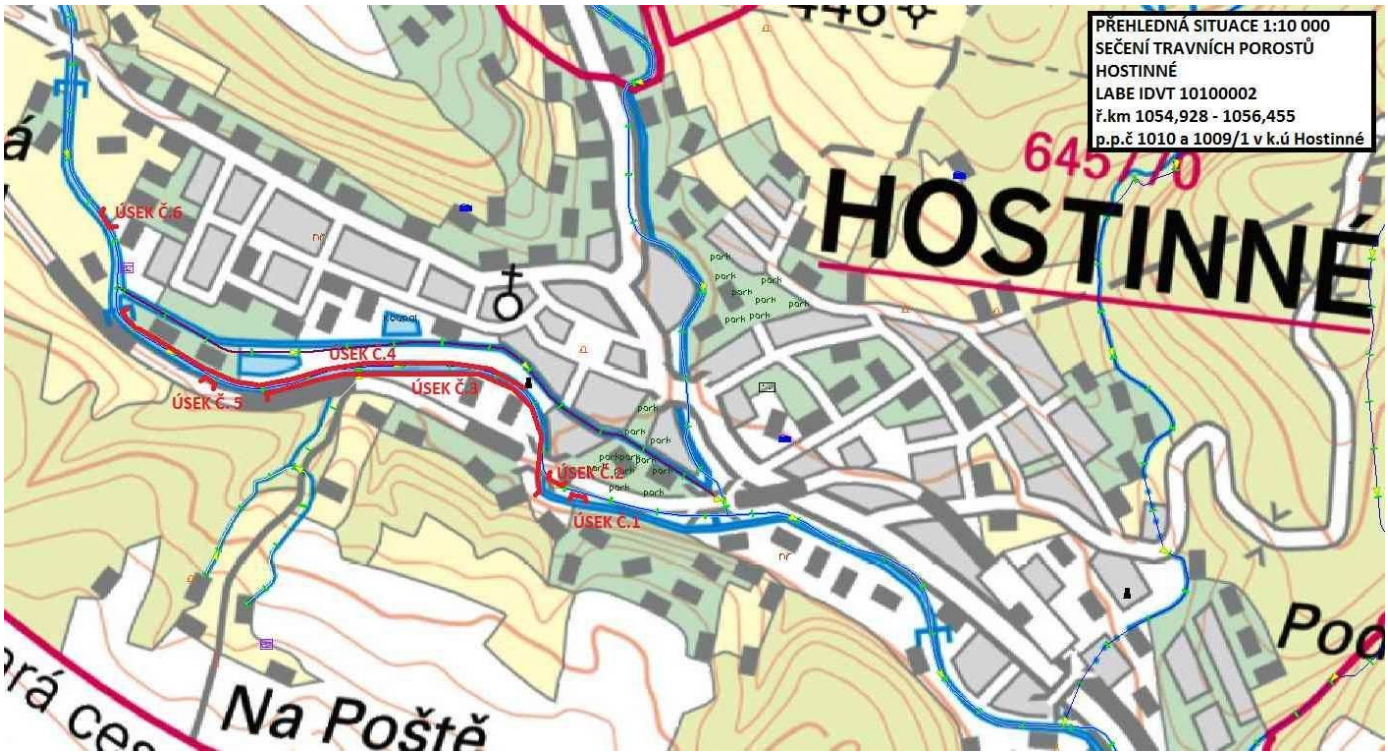

Lokalita 3. Labe, Hostinné, k. ú. Hostinné

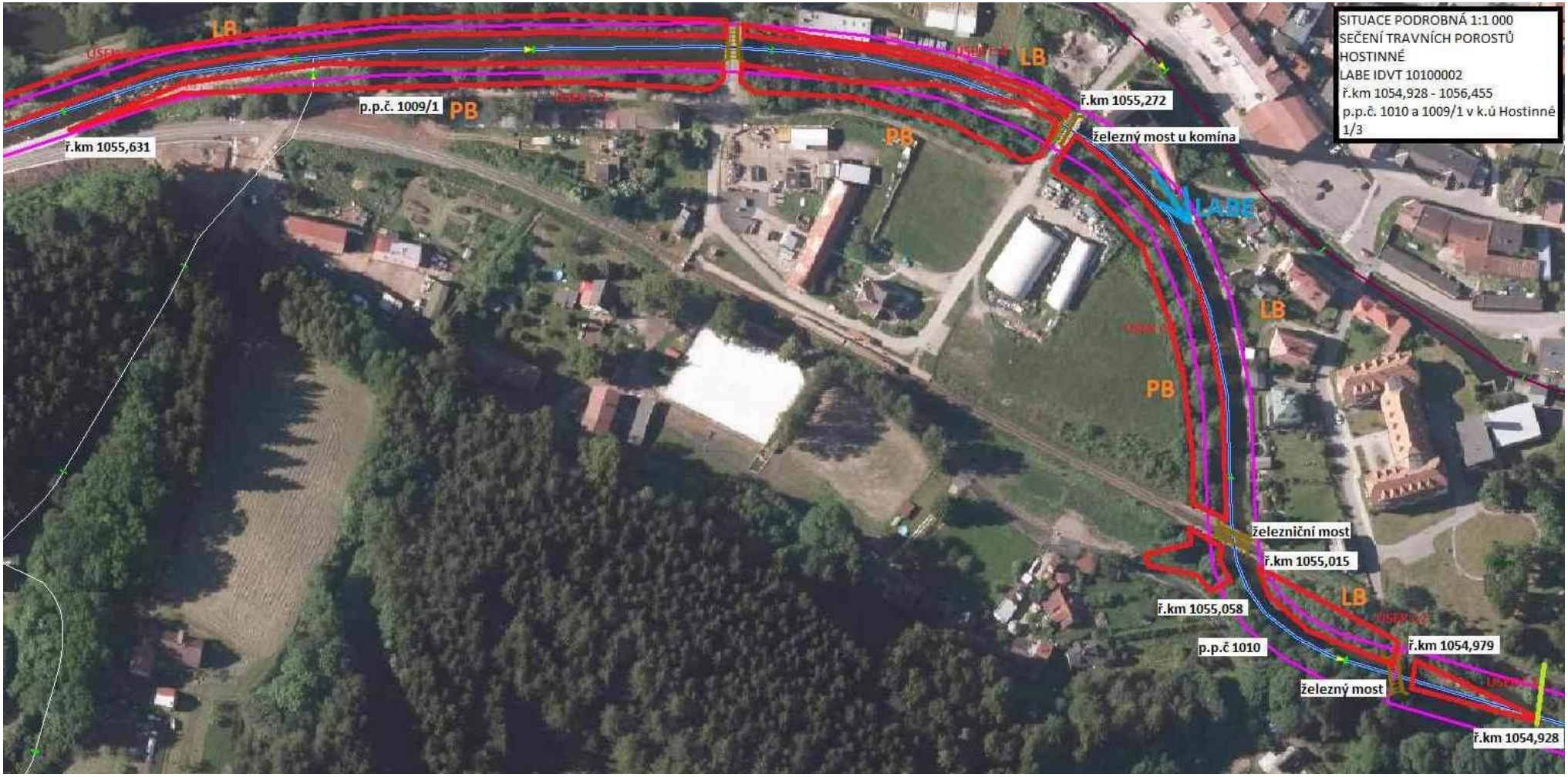

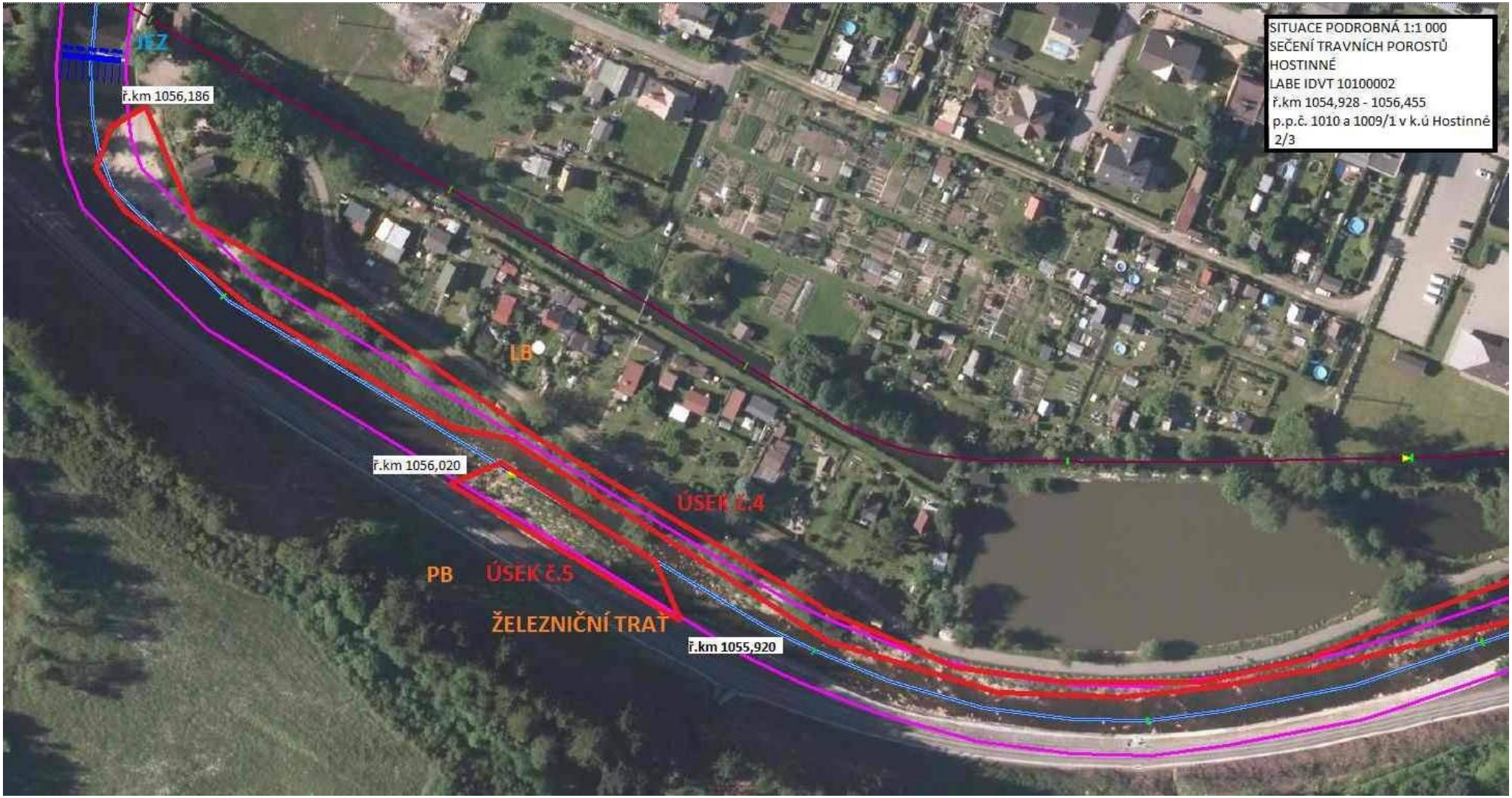
SITUACE PODROBNÁ 1:1 000
SEČENÍ TRAVNÍCH POROSTŮ
HOSTINNÉ
LABE IDVT 10100002
ř.km 1054,928 - 1056,455
p.p.č. 1010 a 1009/1 v k.ú Hostinné
2/3
JEZ
ř.km 1056,186
LB
ř.km 1056,020
ÚSEK Č.4
PB
ÚSEK Č.5
ŽELEZNIČNÍ TRAŤ
ř.km 1055,920

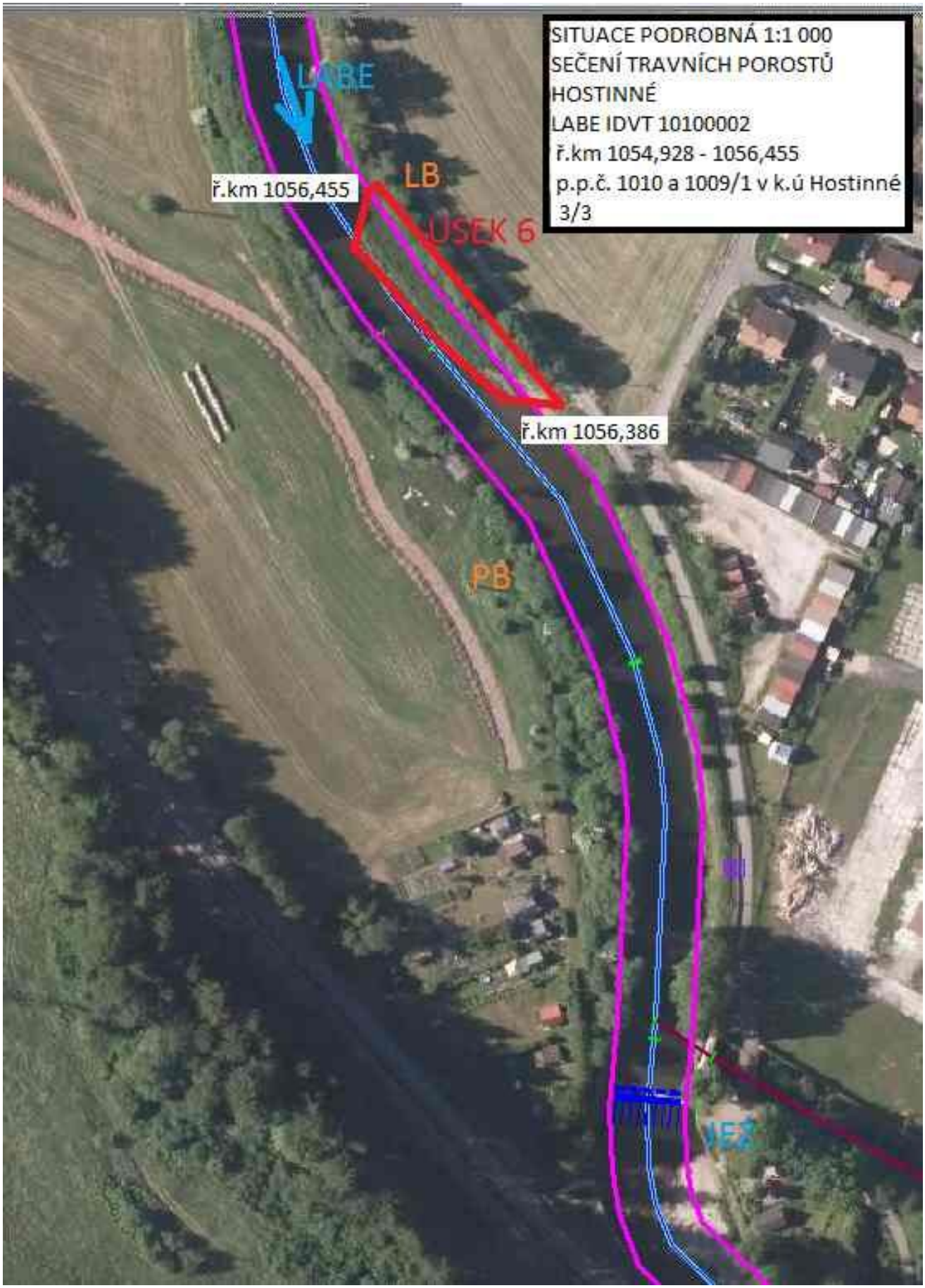
SITUACE PODROBNÁ 1:1 000
SEČENÍ TRAVNÍCH POROSTŮ
HOSTINNÉ
LABE IDVT 10100002
ř.km 1054,928 - 1056,455
p.p.č. 1010 a 1009/1 v k.ú Hostinné
3/3
LABE
LB
ř.km 1056,455
ÚSEK 6
ř.km 1056,386
PB
JEZ

Lokalita 4. Labe, Hostinné - KRPA, k. ú. Hostinné

Lokalita	k.ú.	VT	ř.km.	LB/PB	CK	MJ	množství MJ
Hostinné - KRPA	Hostinné	Labe	1053,214 - 1054,182	LB+PB	Sečení travního porostu s odvozem ve svahu přes 1:1	ha	1,49
			1053,214 - 1054,182	LB+PB	Sečení vodního rostlinstva s ponecháním na místě ve svahu přes 1:1	ha	0,16

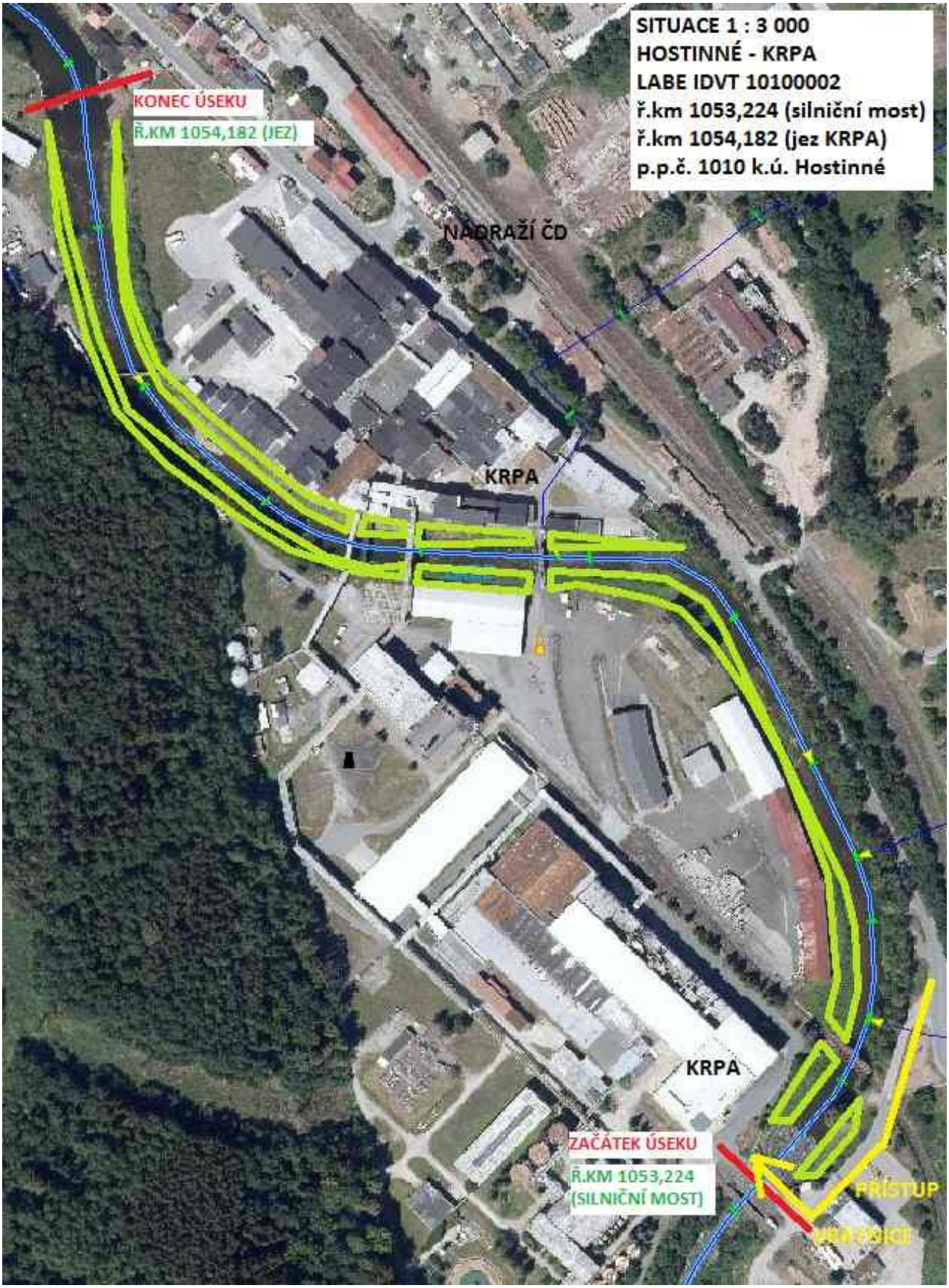
SITUACE 1 : 3 000
HOSTINNÉ - KRPA
LABE IDVT 10100002
ř.km 1053,224 (silniční most)
ř.km 1054,182 (jez KRPA)
p.p.č. 1010 k.ú. Hostinné
KONEC ÚSEKU
Ř.KM 1054,182 (JEZ)
NADRAŽÍ ČD
KRPA
KRPA
ZAČÁTEK ÚSEKU
Ř.KM 1053,224
(SILNIČNÍ MOST)
PŘÍSTUP

Lokalita 5. Luční potok, Rudník, k. ú. Rudník

Lokalita	k.ú.	VT	ř.km.	LB/PB	Výkon	MJ	množství MJ
Rudník	Rudník	Luční potok	0,000 - 0,900	LB+PB	Sečení travního porostu s odvozem ve svahu přes 1:1	ha	0,475
			1,500 - 1,630	LB+PB	Sečení travního porostu s odvozem ve svahu přes 1:1	ha	0,075

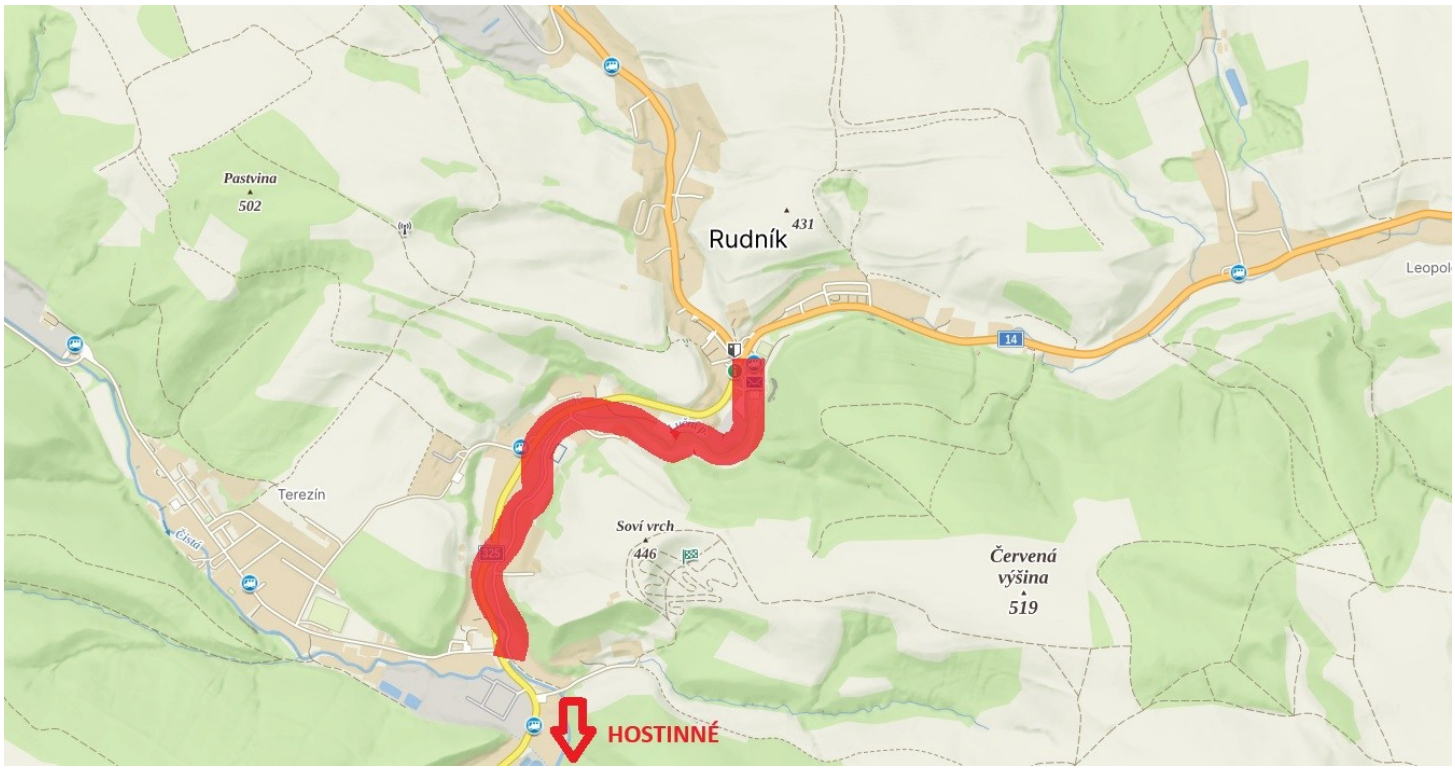



Lokalita 6. Čistá, Hostinné – Rudník, k. ú. Hostinné, Arnultovice

Lokalita	k.ú.	VT	ř.km.	LB/PB	Výkon	MJ	množství MJ
Hostinné - Rudník	Hostinné, Arnultovice	Čistá	0,000 - 0,690	LB+PB	Sečení travního porostu s odvozem ve svahu přes 1:1	ha	0,18
	Rudník		0,690 - 4,500	LB	Sečení travního porostu s ponecháním na místě ve svahu přes 1:1	ha	1,52

Situace 1/

PODROBNÁ SITUACE M1:3 000
SEČENÍ TRAVNÍCH POROSTŮ
HOSTINNÉ - RUDNÍK
ČISTÁ IDVT 10100278
ř.km 0,000 - 4,500
ř.km 0,000 - 0,690
p.p.č. 1018 v k.ú Hoatinné
ř.km 0,690
SO - 01
LÁVKA
HŘIŠTĚ
park
TĚLOCVIČNA
IMNIGRAF
GYMNÁZIUM
BET.MOST
HOSTINNÉ
NÁMĚSTÍ
PB
B
OBLOUKOVÝ MOST
KLÁŠTER
LÁVKA
PENNY
SO - 01
ř.km 0,000

Situace 2/

PODROBNÁ SITUACE M1:15 000
SEČENÍ TRAVNÍCH POROSTŮ
HOSTINNÉ - RUDNÍK
ČISTÁ IDVT 10100278
ř.km 0,000 - 4,500
ř.km 0,690 - 4,500
p.p.č. 1018, 1019 v k.ú. Hostinné
p.p.č. 929/2 v k.ú. Arnultovice
p.p.č 3152, 3150/2 v k.ú. Rudník
SO - 02
MZ
OBCHOD
PENZION
ČOV
JEZ
MOST
SILNIČNÍ MOST
Čistá
SILNIČNÍ MOST
MOST DŘEVĚNÝ
ZBYTKY MOSTU
JEZ
462
MOST
Arnultovice
743381
MOST
Čistá
Hlinský Vrch
PENZION
MOST
RESTAURACE U SOUDKU
LÁVKA
446
SO - 02

Lokalita 7. Odlehčovací větev Starobuckého potoka, Staré Buky, k. ú. Dolní Staré Buky

Lokalita	k.ú.	VT	ř.km.	LB/PB	Výkon	MJ	množství MJ
Staré Buky	Dolní Staré Buky	Odlehčovací větev Starobuckého potoka	1,000 - 1,786	LB+PB	Sečení travního porostu s odvozem ve svahu přes 1:1	ha	1,5

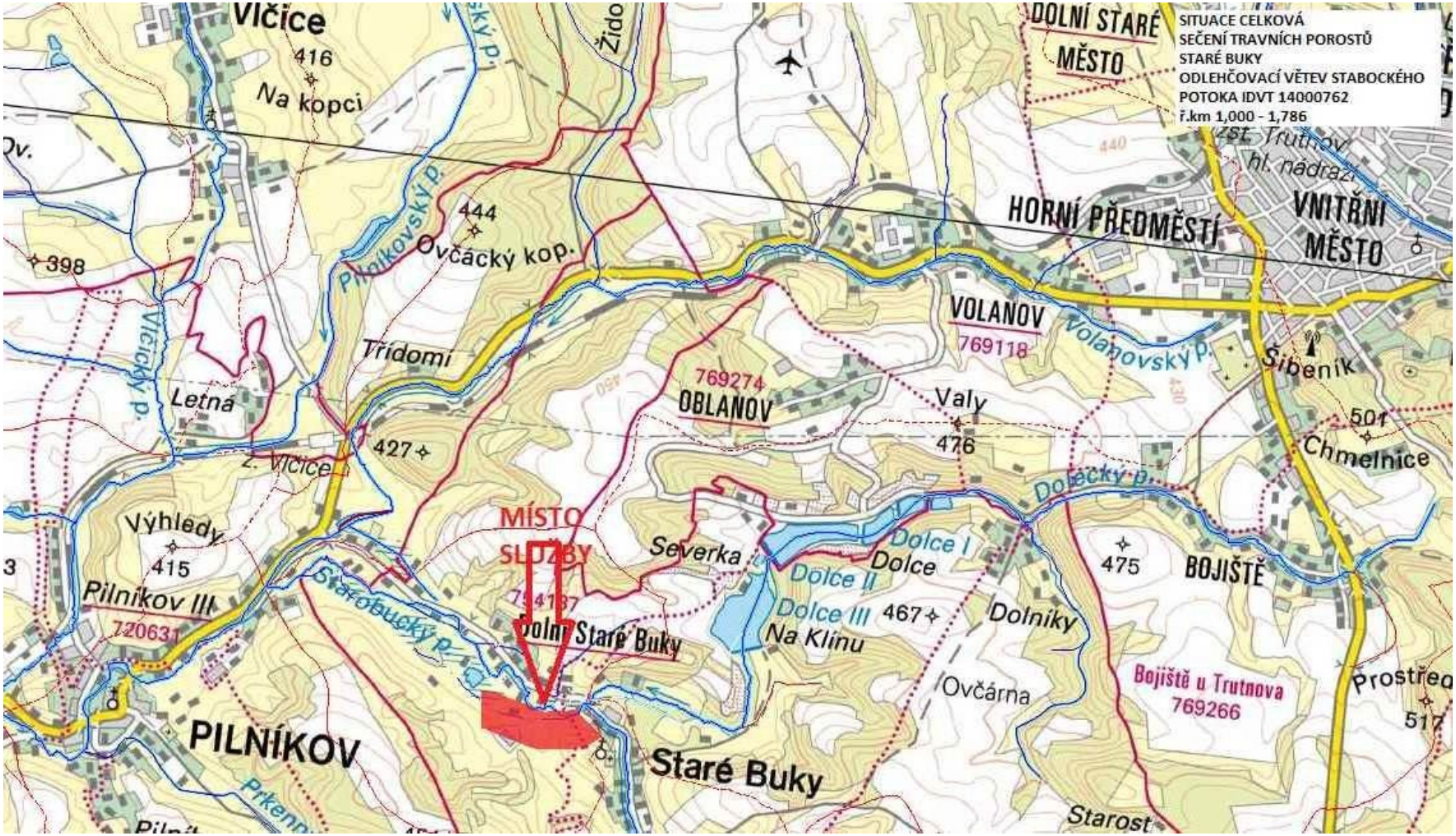

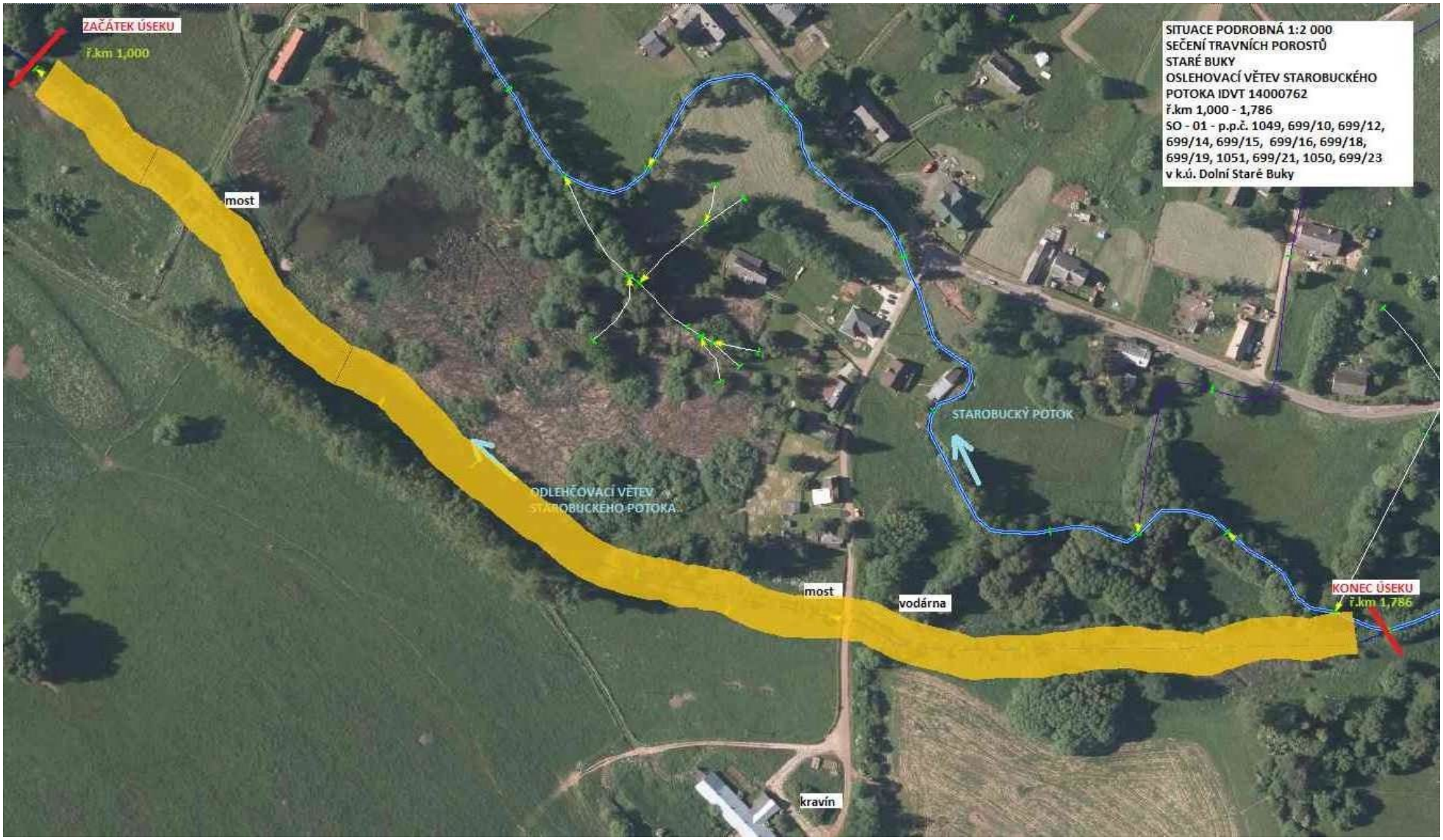
SITUACE PODROBNÁ 1:2 000
SEČENÍ TRAVNÍCH POROSTŮ
STARÉ BUKY
OSLEHOVACÍ VĚTEV STAROBUCKÉHO
POTOKA IDVT 14000762
ř.km 1,000 - 1,786
SO - 01 - p.p.č. 1049, 699/10, 699/12,
699/14, 699/15, 699/16, 699/18,
699/19, 1051, 699/21, 1050, 699/23
v k.ú. Dolní Staré Buky
ZAČÁTEK ÚSEKU
ř.km 1,000
most
STAROBUCKÝ POTOK
ODLEHČOVACÍ VĚTEV
STAROBUCKÉHO POTOKA
most
vodárna
KONEC ÚSEKU
ř.km 1,786
kravín