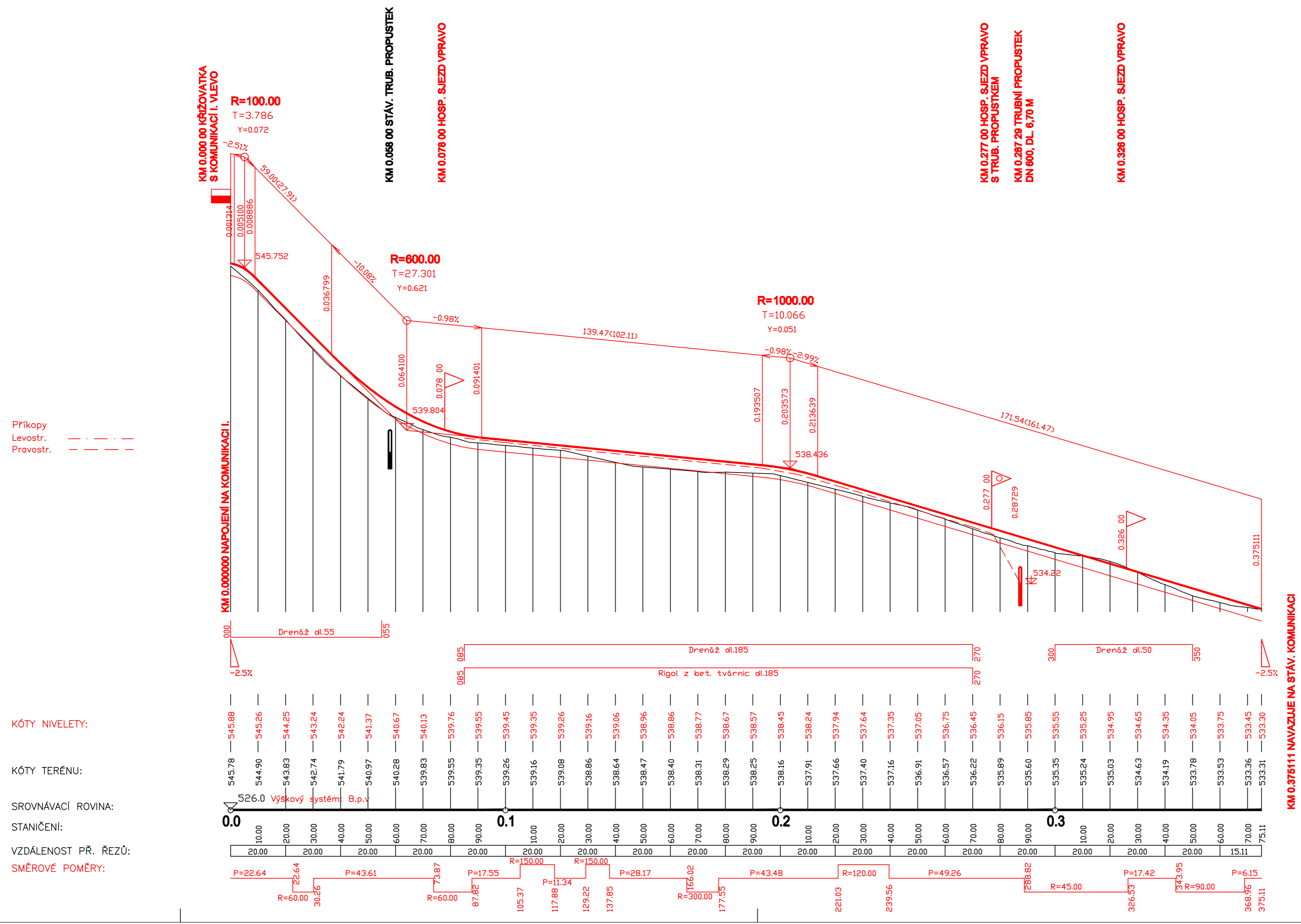


DRUH POVRCHU ÚZEMÍ  
KATASTRÁLNÍ ÚZEMÍ  
OKRES:  
KRAJ:

ÚTĚCHOVICE POD STRÁŽIŠTĚM  
PELHŘIMOV  
VÝSOČINA  
Nezpevněná cesta



# PODÉLNÝ PROFIL 1 : 1 000/100 KOMUNIKACE II.



Přikopy  
Levostr. - - - - -  
Pravostr. - - - - -

KÓTY NIVELETY:  
KÓTY TERÉNU:  
SROVNÁVACÍ ROVINA:  
STANIČENÍ:  
VZDÁLENOST PŘ. ŘEZŮ:  
SMĚROVÉ POMĚRY:

## B.

SOUBRANICOVÝ SYSTÉM: JTSK		VÝŠKOVÝ SYSTÉM: B.p.v.	
VEDOUcí PROJEKTANT	ING. KOTLÁN		
ZODP. PROJEKTANT	ING. KOTLÁN		
VYPRACOVAL			
KONTROLOVAL	ING. SEDLÁK		
OBJEDNATEL, INVESTOR	Ministerstvo zemědělství ČR, PÚ Pelhřimov		
NÁZEV AKCE:	Rekonstrukce HPC2 v k.ú. Útěchovice pod Strážištem, okres Pelhřimov		
FORMÁT	7 A4	DATUM	ŘÍJEN 2007
STUPEŇ	DSP	ZAK. Č.	27125
PARÉ Č.			
OBŠAH	PODÉLNÝ PROFIL KOMUNIKACE II.	MĚŘÍTKO	1 : 1000/100
		Č. VÝKRESU	004