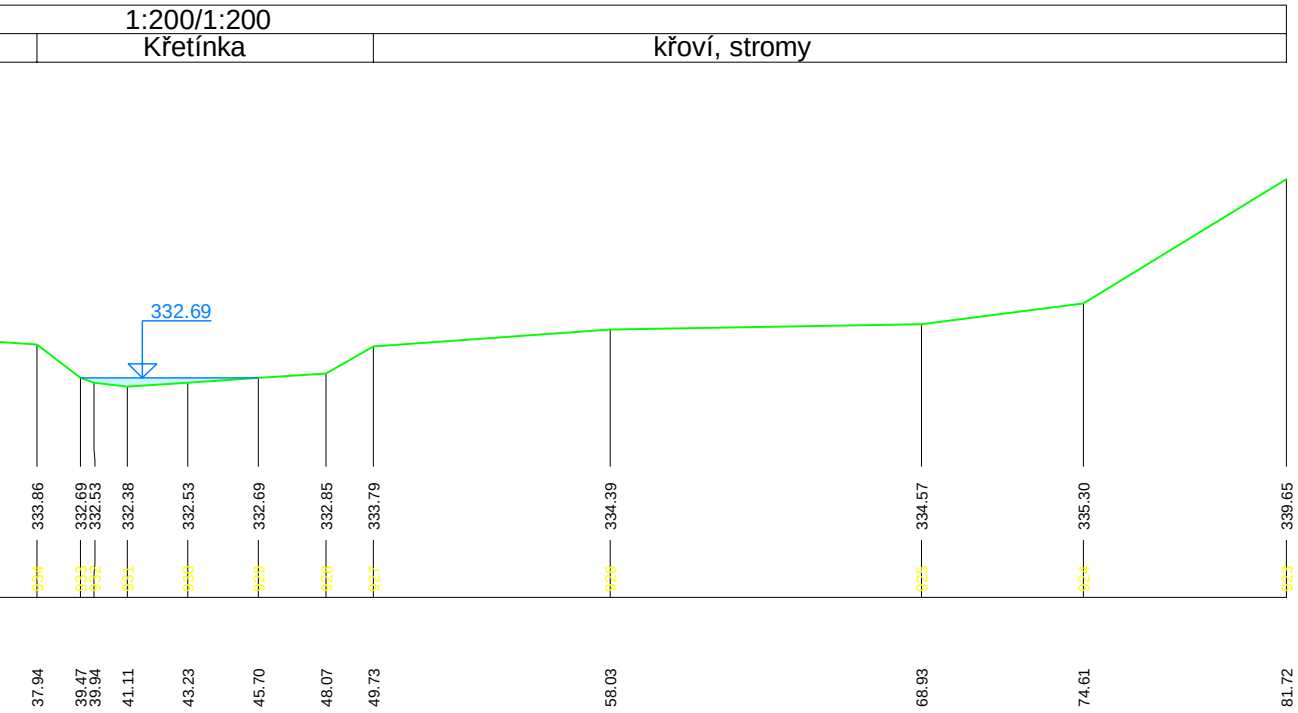
1:200/1:200
Křetínka
křoví, stromy
332.69
333.86
332.69
332.53
332.38
332.53
332.69
332.85
333.79
334.39
334.57
335.30
339.65
37.94
39.47
39.94
41.11
43.23
45.70
48.07
49.73
58.03
68.93
74.61
81.72

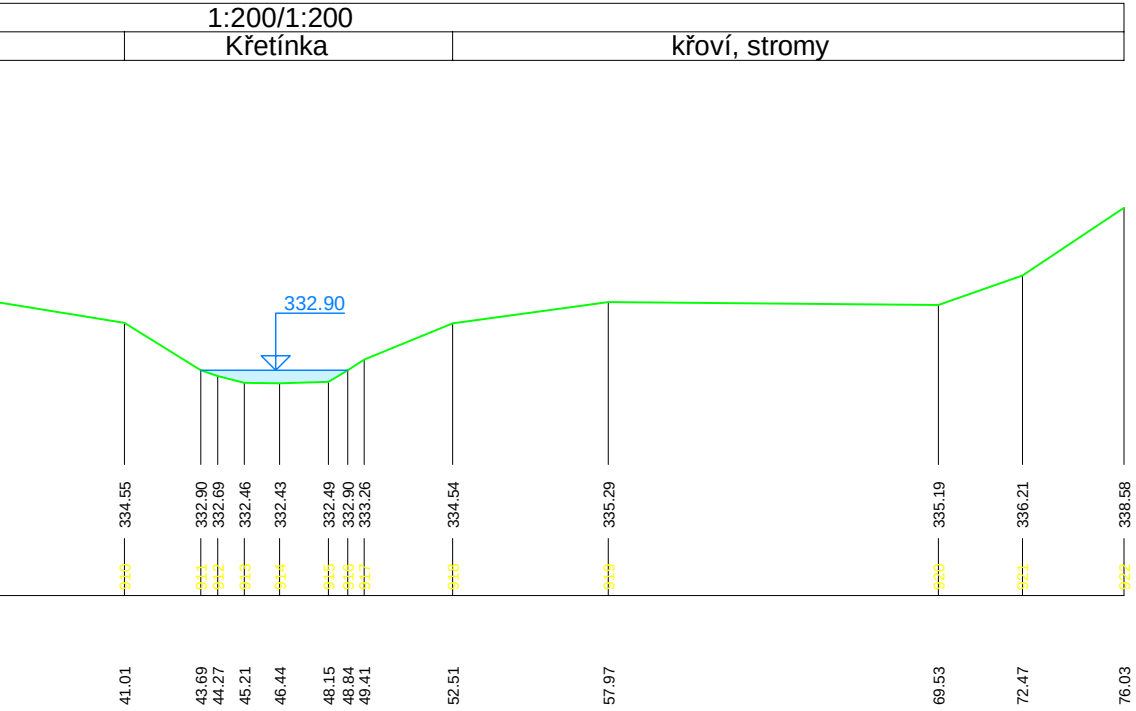
1:200/1:200
Křetínka
křoví, stromy
332.90
334.55
332.90
332.69
332.46
332.43
332.49
332.90
333.26
334.54
335.29
335.19
336.21
338.58
41.01
43.69
44.27
45.21
46.44
48.15
48.84
49.41
52.51
57.97
69.53
72.47
76.03

SOUŘADNICOVÝ SYSTÉM : S-JTSK
VÝŠKOVÝ SYSTÉM : Bpv

Pöyry Environment a.s.
Botanická 56, 602 00 Brno
Tel: +420 541554111
Fax: +420 541211205
E-mail: josef.zalesky@poyry.com
http://www.poyry.cz

GEODETICKÉ PODKLADY

Vedoucí geodet ING. JOSEF ZÁLESKÝ	Vedoucí střediska ING. FRANTIŠEK NOVÁČEK	Zakázkové číslo 3A12257.31117
Vypracoval ING. FRANTIŠEK NOVÁČEK	Kontroloval ING. JOSEF ZÁLESKÝ	Soubor VD_LETOVICE_PF.DWG

Akce

VD LETOVICE - STUDIE NÁVRHU K BEZPEČNÉMU PŘEVEDENÍ KPV

Příloha

PŘÍČNÉ ŘEZY 1-6

Měřítko 1:200/1:200	Příloha 4

DATUM : 12.2012

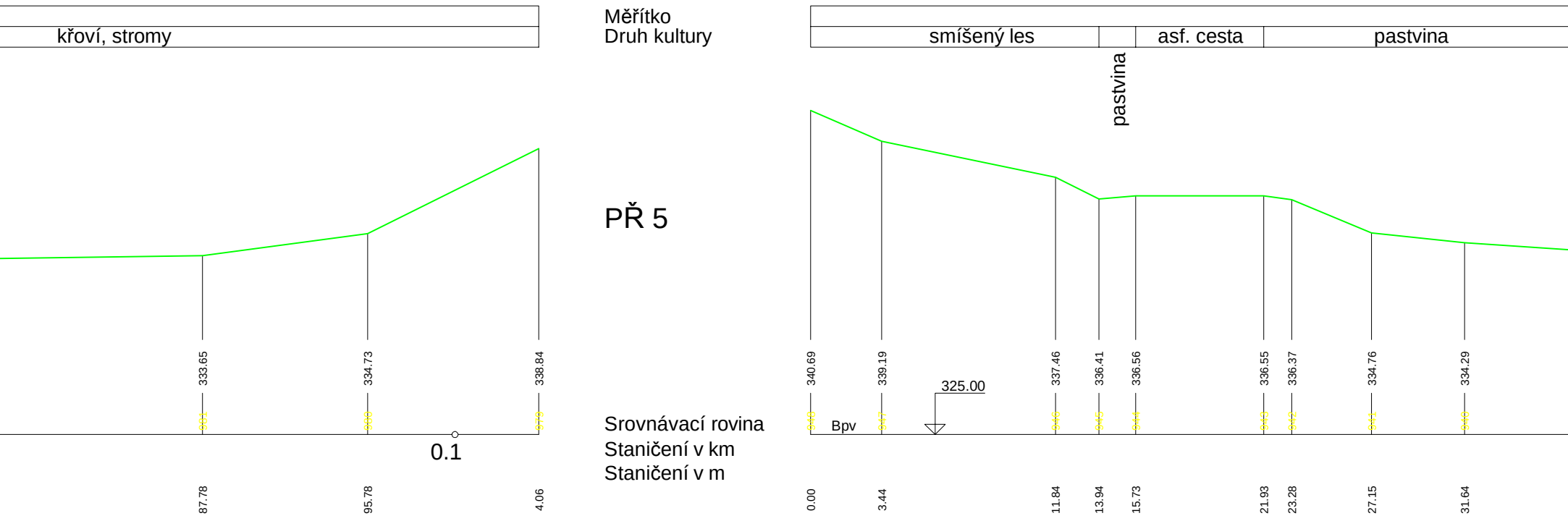
křoví, stromy
333.65
334.73
338.84
0.1
87.78
95.78
4.06
Měřítko
Druh kultury
smíšený les
pastvina
asf. cesta
pastvina
PŘ 5
Srovnávací rovina
Staničení v km
Staničení v m
Bpv
325.00
340.69
339.19
337.46
336.41
336.56
336.55
336.37
334.76
334.29
0.00
3.44
11.84
13.94
15.73
21.93
23.28
27.15
31.64

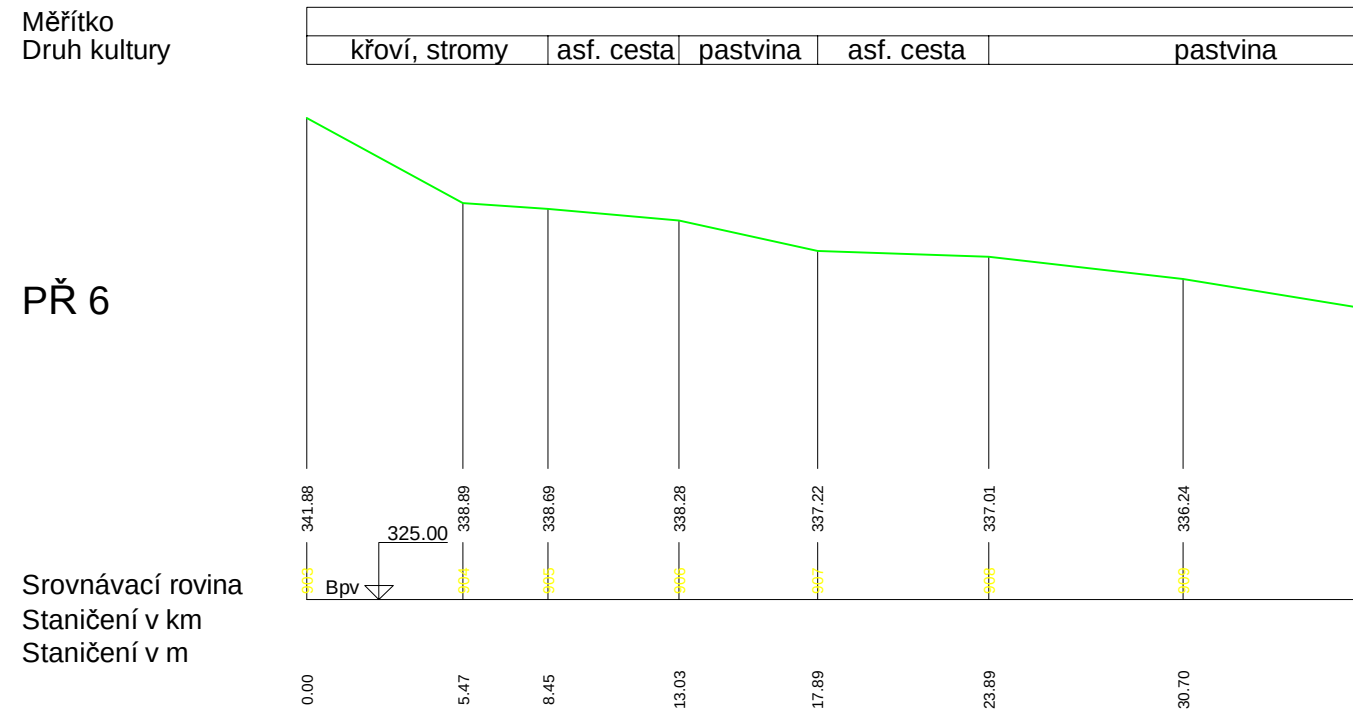
Měřítko
Druh kultury
křoví, stromy
asf. cesta
pastvina
asf. cesta
pastvina
PŘ 6
Srovnávací rovina
Staničení v km
Staničení v m
Bpv
325.00
341.88
338.89
338.69
338.28
337.22
337.01
336.24
0.00
5.47
8.45
13.03
17.89
23.89
30.70

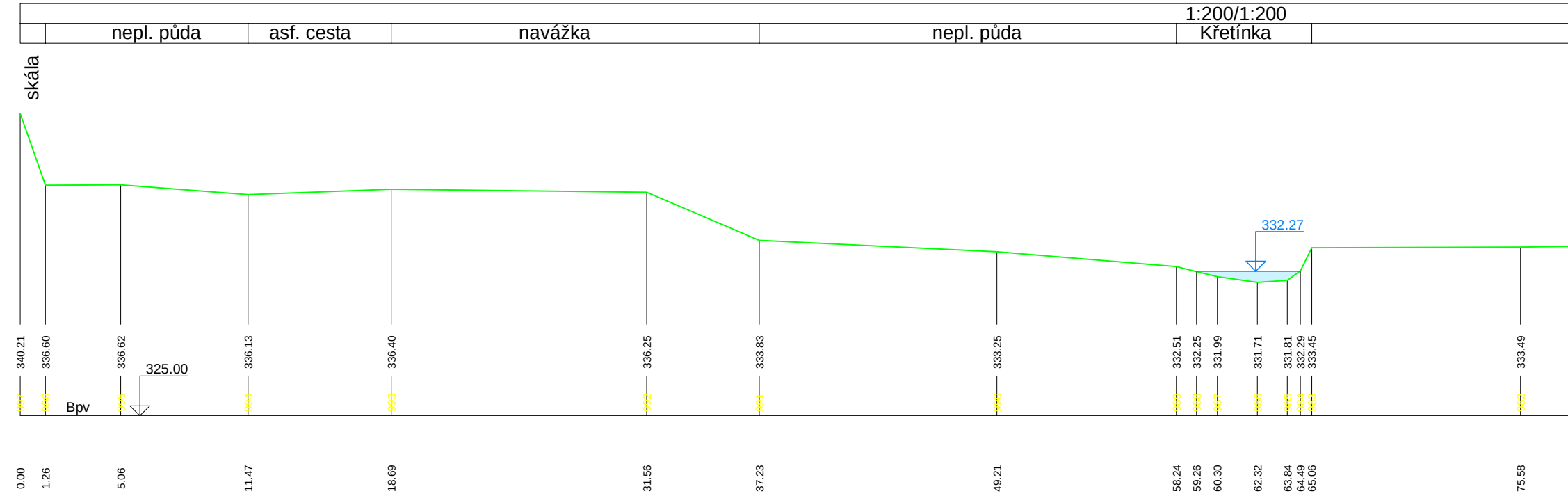
1:200/1:200
nepl. půda
asf. cesta
navážka
nepl. půda
Křetínka
skála
332.27
340.21
336.60
336.62
336.13
336.40
336.25
333.83
333.25
332.51
332.25
331.99
331.71
331.81
332.29
333.45
333.49
325.00
Bpv
0.00
1.26
5.06
11.47
18.69
31.56
37.23
49.21
58.24
59.26
60.30
62.32
63.84
64.49
65.06
75.58

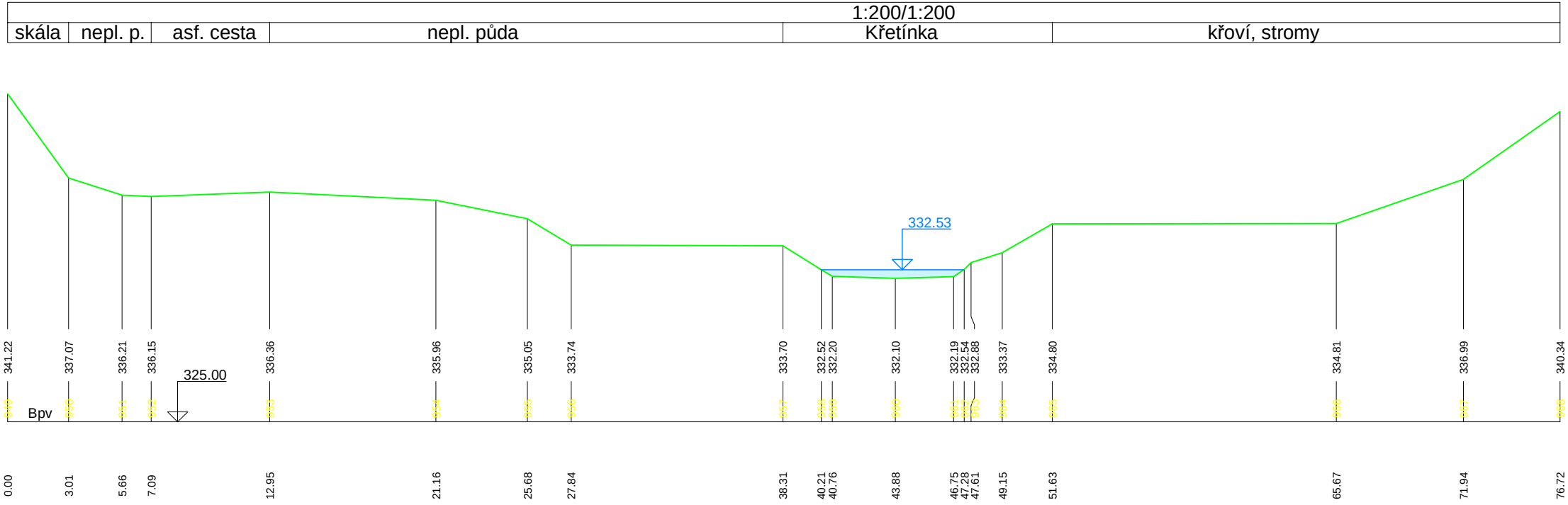
1:200/1:200
skála
nepl. p.
asf. cesta
nepl. půda
Křetínka
křoví, stromy
332.53
341.22
337.07
336.21
336.15
336.36
335.96
335.05
333.74
333.70
332.52
332.20
332.10
332.19
332.54
332.88
333.37
334.80
334.81
336.99
340.34
325.00
Bpv
0.00
3.01
5.66
7.09
12.95
21.16
25.68
27.84
38.31
40.21
40.76
43.88
46.75
47.28
47.61
49.15
51.63
65.67
71.94
76.72

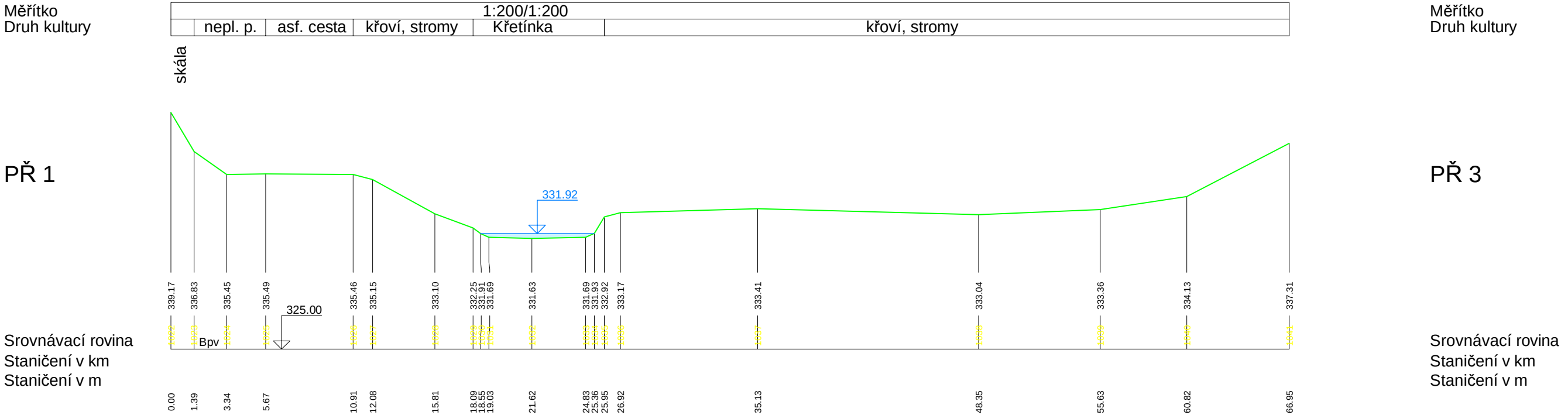
Měřítko
Druh kultury
1:200/1:200
nepl. p.
asf. cesta
křoví, stromy
Křetínka
křoví, stromy
skála
PŘ 1
PŘ 3
331.92
325.00
Bpv
339.17
336.83
335.45
335.49
335.46
335.15
333.10
332.25
331.91
331.69
331.63
331.69
331.93
332.92
333.17
333.41
333.04
333.36
334.13
337.31
Srovnávací rovina
Staničení v km
Staničení v m
0.00
1.39
3.34
5.67
10.91
12.08
15.81
18.09
18.55
19.03
21.62
24.83
25.36
25.95
26.92
35.13
48.35
55.63
60.82
66.95

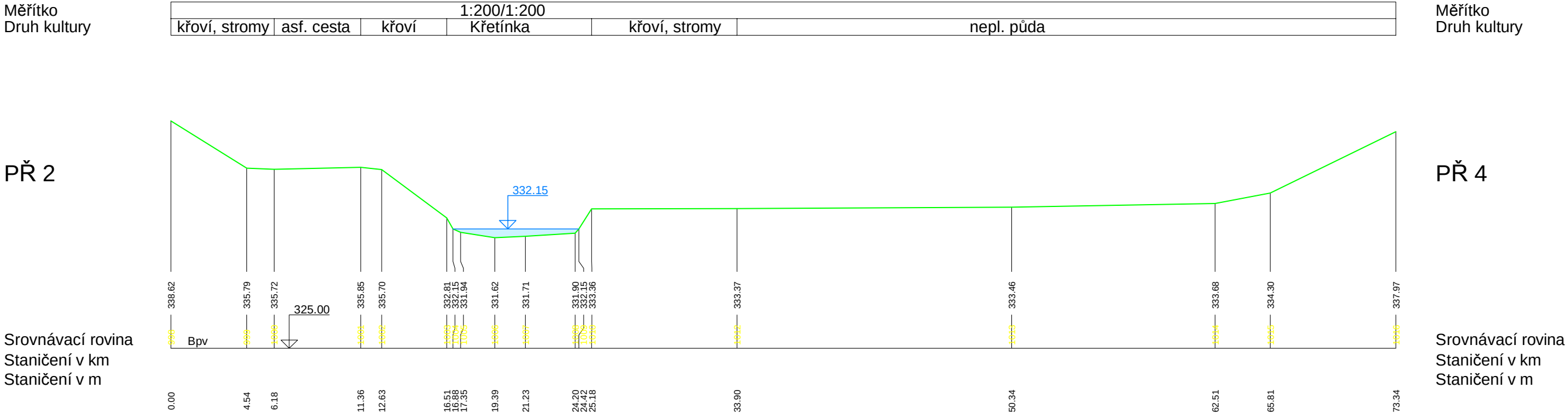
Měřítko
Druh kultury
1:200/1:200
křoví, stromy
asf. cesta
křoví
Křetínka
křoví, stromy
nepl. půda
PŘ 2
PŘ 4
332.15
325.00
Bpv
338.62
335.79
335.72
335.85
335.70
332.81
332.15
331.94
331.62
331.71
331.90
332.15
333.36
333.37
333.46
333.68
334.30
337.97
Srovnávací rovina
Staničení v km
Staničení v m
0.00
4.54
6.18
11.36
12.63
16.51
16.88
17.35
19.39
21.23
24.20
24.42
25.18
33.90
50.34
62.51
65.81
73.34