

č. smlouvy u objednatele: 3/2010

č. smlouvy u zhotovitele :

DODATEK č. 2
ke smlouvě o dílo, uzavřené dne 27. 5. 2010 dodatku č. 1

SMLUVNÍ STRANY:

Objednatel:

ČR-Ministerstvo zemědělství, Pozemkový úřad Třebíč	
sídlo	Bráfova 1, 674 01 Třebíč
IČ / DIČ:	000 20 478 / není plátce
bank. spojení:	Komerční banka, a.s., č. účtu 86-267 5030 207/0100
zastoupen:	Ing. František Jaša, ředitel Pozemkového úřadu
ve věcech technických:	Ing. Jan Žák
tel. a fax. spojení:	+420 568 840 730; +420 568 840 225
e-mail:	Frantisek.Jasa@mze.cz

(dále jen objednatel)

Zhotovitel:

Geoding, spol. s r. o.	
sídlo:	Na Pankráci 1697/76, 140 00 Praha 4
IČ / DIČ:	00205541/CZ00205541
zapsána v rejstříku:	u MS v Praze, oddíl C, vložka 87968
zastoupena:	Ing. Martinem Hasíkem, jednatelem společnosti
pro věci technické:	Ing. Eduard Banzel, jednatel společnosti
tel. a fax. spojení:	+420 731 179 821
e-mail:	martin.hasik@geoding.cz

(dále jen zhotovitel)

1.

Předmětem smlouvy o dílo, uzavřené dne 27. 5. 2010, je zpracování návrhu komplexní pozemkové úpravy na katastrálním území Jiratice.

2.


Dodatek č. 2 je uzavřen v souladu s ustanovením čl. XI., bodem 3 smlouvy o dílo.

Tímto dodatkem se mění článek V. **Čas a místo předání díla, bod 1**, smlouvy o dílo – fakturační celek 2.3 a 2.4 (potřebné podélné a příčné profily s termínem ukončení 30. 6. a 30. 7. 2012) Termín dokončení fakturačního celku 2.3 a 2.4 se posouvá na 31.10.2012.

Důvodem posunutí termínu je předložení dokumentace plánu společných zařízení včetně podélných a příčných profilů pozemkovému úřadu a následně do regionální dokumentační komise v jednom termínu.

3.

Termíny ukončení jednotlivých fakturačních celků jsou uvedeny v příloze č. 3. Příloha č. 3 nahrazuje přílohu č. 2.




4.

Ostatní ustanovení smlouvy o dílo zůstávají beze změny. Tento dodatek nabývá platnosti a účinnosti dnem podpisu obou smluvních stran.


V Třebíči dne: 26. 6. 2012

za objednatele:

Ministerstvo zemědělství
POZEMKOVÝ ÚŘAD
TŘEBÍČ
674 01 Třebíč, Rybářova 1


Ing. František Jaša
ředitel
Pozemkového úřadu Třebíč

za zhotovitele:


Na Pankraci 1537/6, 140 00 PRAHA 4
ICO: 002 05 541

Ing. Martin Hasík
jednatel společnosti

Ucelená část, fakturační celek		MJ	Počet MJ	Cena za MJ bez DPH v Kč	Cena bez DPH celkem v Kč	Termín ukončení ¹⁾
1. Přípravné práce						
1.1.	Vyhodnocení podkladů a rozbor souč. stavu	ha	329	300	98 700	30. 09. 2010
1.2.	Dohledání, ověření stávajícího bodového pole, návrh na doplnění	bod	28	200	5 600	30. 09. 2010
	Doplnění stávajícího bodového pole včetně stabilizace	bod	11	1 000	11 000	
1.3.	Polohopisné zaměření zájmového území mimo trvalé a lesní porosty	ha	306	600	183 600	31. 10. 2010
	Polohopisné zaměření zájmového území v trvalých porostech (mimo lesní porosty)	ha	3	2 000	6 000	31. 10. 2010
	Polohopisné zaměření zájmového území v lesních porostech	ha	20	2 000	40 000	31. 10. 2010
1.4.	Geometrické a polohové určení vnějšího obvodu upravovaného území					30. 06. 2011
	- vyšetření obvodu upravovaného území vč.ZPMZ a geom.plánů	100bm	41	1 500	61 500	
	- stabilizace plastovou značkou	bod	87	150	13 050	
	- stabilizace kat. hranice kamennou značkou	bod	1	1 500	1 500	
1.5.	Geometrické a polohové určení vnitřního obvodu upravovaného území					30. 06. 2011
	- vyšetření obvodu upravovaného území vč.ZPMZ a geom.plánů	100bm	21	1 500	31 500	
	- stabilizace plastovou značkou	bod	120	150	18 000	
1.6.	Zjišťování hranic pozemků neřešených dle §2 zák.					31. 10. 2011
	- vytyčení pozemků	100bm	184	1 500	276 000	
	- stabilizace plastovou značkou	bod	340	150	51 000	31. 10. 2011
1.7.	Dokumentace nároků vlastníků pro vypracování návrhu nového uspořádání a vypracování podkladů pro řešení nesouladu druhu pozemků	ha	329	900	296 100	31. 05. 2012
Přípravné práce celkem (1.1.-1.7.) bez DPH						1 093 550

2. Návrhové práce						
2.1.	Vypracování plánu společných zařízení (vč.vyjádření orgánů a organizací v průběhu zpracování)	ks ²⁾	1	263 200	263 200	31. 10. 2012
2.2.	Výškopisné zaměření zájmového území mimo trvalé porosty	ha	22	1 000	22 000	31. 05.2012
	Výškopisné zaměření zájmového území v trvalých porostech vč. lesních	ha	4	2 000	8 000	31. 05. 2012
2.3.	Potřebné podélné a příčné profily společných zařízení pro stanovení plochy záboru půdy, včetně geol. průzkumu	100bm	44	1 000	44 000	31. 10. 2012
2.4.	Potřebné podélné a příčné profily společných zařízení pro stanovení plochy záboru půdy, včetně geol. průzkumu a nezbytných výpočtů pro vodohospodářskou část plánu společných zařízení	100bm	8	1 000	8 000	31. 10. 2012
2.5.	Vypracování návrhu nového uspořádání pozemků	ha	329	1 100	361 900	31. 05. 2013
2.6.	Předložení kompletní dokumentace návrhu KPÚ	ks	4	4 000	16 000	30. 06. 2013
Návrhové práce celkem (2.1.-2.6.) bez DPH						723 100
3. Vytyčení pozemků podle schváleného návrhu a mapového díla						
						Termín ukončení v měsících od výzvy zadavatele
3.1.	Vytyčení hranic pozemků dle návrhu KPÚ	100bm	295	500	147 500	3
	Stabilizace hranic pozemků	bod	800	150	120 000	
3.2.	Zpracování mapového díla včetně DKM a SPI	ha	329	500	164 500	3
Vytyčení pozemků podle schváleného návrhu a mapového díla celkem (3.1.-3.2.) bez						432 000

Rekapitulace	
1.Přípravné práce celkem (1.1.-1.7.) bez DPH	1 093 550 Kč
2.Návrhové práce celkem (2.1.-2.6.) bez DPH	723 100 Kč
3.Vytyčení pozemků podle schváleného návrhu a mapové dílo celkem (3.1.-3.2.) bez DPH	432 000 Kč
Celková cena bez DPH	2 248 650 Kč
DPH	449 730 Kč
Celková cena díla včetně DPH	2 698 380 Kč

¹⁾ Termín ukončení - v rámci nabídky se zadává počet měsíců od uzavření smlouvy, při uzavření smlouvy je zadáváno konkrétní datum

²⁾ vztahuje se na celé řešené území pozemkovou úpravou

V Třebíči dne 26. 6. 2012

Za objednatele:

Ministerstvo zemědělství
POZEMKOVÝ ÚŘAD
TŘEBÍČ
674 01 Třebíč, Bráňova 1

Ing. František Jaša - ředitel PÚ

Za zhotovitele:

Geotling
SPOL S R O

Na Parkráci 1597/76, 140 00 PRAHA 4
IČO: 002 05 541

Ing. Martin Hasík - jednatel společnosti