

Číslo smlouvy zhotovitele: S20102016

Číslo smlouvy objednatele: 2/10-KPÚ Hrad.

## **Dodatek č. 1 ke smlouvě o dílo**

**na zpracování návrhu KPÚ v k.ú. Hradčany na Moravě, území s nedokončeným scelovacím řízením**

(podle § 536 a násl. zákona č. 513/1991 Sb., obchodního zákoníku, ve znění pozdějších předpisů)

### **SMLUVNÍ STRANY:**

#### **1. Česká republika - Ministerstvo zemědělství**

**Pozemkový úřad Přerov**

Zastoupený ředitelkou:

Zástupce pro věci technické:

Adresa:

Bankovní spojení:

Číslo účtu:

IČ:

(dále jen „objednatel č. 1“)

Ing. Svatavou Volkovou

Ing. Dalibor Hanzal, vedoucí skupiny pozemkových úprav

Renáta Brundová, referent pozemkových úprav

Wurmova 2, 750 02 Přerov

Komerční banka a.s., pobočka Olomouc

27-9709770257/0100

00020478

#### **2. Pozemkový fond České republiky**

Zastoupený ředitelem

Adresa:

Bankovní spojení:

Číslo účtu:

IČ/DIČ:

(dále jen „objednatel č. 2“)

Mgr. Radimem Zikou

Husinecká 1024/11a, 130 00 Praha 3 – Žižkov

Česká spořitelna, a.s.

994404-1842063002/0800

45797072/CZ45797072

a

#### **3. GB-geodezie spol. s r.o.**

Zastoupený jednatelem:

Adresa:

Bankovní spojení:

Číslo účtu:

IČ/DIČ :

Společnost je zapsána v obchodním rejstříku vedeném u Krajského soudu v Brně, oddíl C, vložka 41159.

(dále jen „zhotovitel“)

Ing. Jaroslavem Švecem

Lazaretní 4038/13, 615 00 Brno

UniCredit Bank Czech Republik, a.s.

39050005/2700

26271044/CZ26271044

**uzavřely níže uvedeného dne, měsíce a roku tento dodatek ke smlouvě o dílo.**

### **Čl. I**

#### **Předmět a důvod dodatku**

1. Předmětem dodatku č. 1 ke smlouvě o dílo je upřesnění rozsahu prací uvedených ve smlouvě. Ke změně počtu MJ došlo z toho důvodu, že vlastník požádal o vytyčení hranic sadů v rámci technické pomoci v roce 2010, ještě před zahájením KPÚ a trval na vytyčení.

Podle záznamu o změně rozsahu prací ze dne 1. 4. 2011, který je přílohou tohoto dodatku, se níže uvedený fakturační celek mění takto:

**Úprava bodu 1.6. Zjišťování hranic pozemků neřešených dle § 2 zák.**

- **Vytyčení pozemků**  
Předpokládaný počet MJ 41 se snižuje na 18 MJ.
- **Stabilizace plastovou značkou**  
Předpokládaný počet 82 bodů se snižuje na 36 bodů.


Hranice sadů, které byly vytyčeny dle protokolu o vytyčení dne 29.11.2010, budou převzaty.

**Čl. II**  
**Závěrečná ustanovení**

1. Dodatek č. 1 ke smlouvě o dílo je vyhotoven v šesti stejnopisech, ve dvou vyhotoveních pro objednatele č. 1 a č. 2 a ve dvou vyhotoveních pro zhotovitele a každý z nich má váhu originálu.
2. Dodatek č. 1 ke smlouvě nabývá účinnosti dnem jeho podpisu smluvními stranami.
3. Objednatel i zhotovitel prohlašují, že si dodatek č. 1 ke smlouvě o dílo přečetli a že souhlasí s jeho obsahem, dále prohlašují, že dodatek ke smlouvě o dílo nebyl sepsán v tísni ani za jinak nápadně nevýhodných podmínek. Na důkaz toho připojují své podpisy.

V Přerově dne 11. 4. 2011

Za objednatele č. 1:

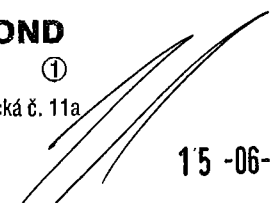
  
.....  
Ing. Svatava Volková  
ředitelka pozemkového úřadu



V Olomouci dne

Za objednatele č. 2:


**POZEMKOVÝ FOND**  
České republiky ①  
130 00 Praha 3 - Žižkov, Husinecká č. 11a

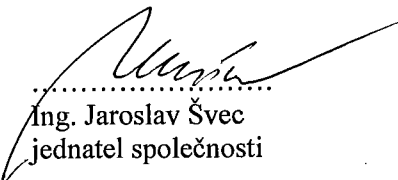
  
.....  
Mgr. Radim Zíka  
ředitel PF ČR

15 -06- 2011

V Brně dne 12. 04. 2011

Za zhotovitele:

**GB-geodezie, spol. s r.o.**  
Lazaretní 4038/13 ①  
615 00 BRNO-Židenice  
DIČ: CZ26271044, OR: C 41159

  
.....  
Ing. Jaroslav Švec  
jednatel společnosti

Číslo smlouvy zhotovitele: S20102016

Číslo smlouvy objednatele: 2/10-KPÚ Hrad.

**Záznam  
o změně rozsahu služeb**

**KPÚ v k. ú. Hradčany na Moravě, území s nedokončeným scelovacím  
řízením**

dohodnutých ve smlouvě o dílo uzavřené dne 8. 6. 2010 mezi smluvními stranami:

1. Česká republika - Ministerstvo zemědělství  
Pozemkový úřad Přerov, Wurmova 2, 750 02 Přerov  
(dále jen „objednatel“)

a

2. GB-geodezie, spol. s r.o.  
Lazaretní 4038/13, 615 00 Brno - Židenice  
(dále jen „zhotovitel“)

**Úprava bodu 1.6. Zjišťování hranic pozemků neřešených dle § 2 zák.**

- **Vytyčení pozemků**  
Předpokládaný počet MJ 41 se snižuje na 18 MJ.
- **Stabilizace plastovou značkou**  
Předpokládaný počet 82 bodů se snižuje na 36 bodů.

Ke změně počtu MJ došlo z toho důvodu, že vlastník požádal o vytyčení hranic sadů v rámci technické pomoci v roce 2010, ještě před zahájením KPÚ a trval na vytyčení. Hranice sadů, které byly vytyčeny dle protokolu o vytyčení dne 29.11.2010, budou převzaty.

V Přerově dne 1. 4. 2011

**Za objednatele:**

**Za zhotovitele:**

Ministerstvo zemědělství  
POZEMKOVÝ ÚŘAD  
PŘEROV  
750 02 Přerov, Wurmova 2

**GB**® GB-geodezie, spol. s r.o.  
Lazaretní 4038/13 ①  
615 00 BRNO-Židenice  
DIČ: CZ26271044, OR: C 41159

.....  
Ing. Svatava Volková  
ředitelka pozemkového úřadu

.....  
Ing. Jaroslav Švec  
jednatel