

Dodatek č. 3

ke smlouvě o dílo č. 2/2010 ze dne 20.9.2010 (dále jen „smlouva“) spočívající ve vypracování návrhu **Komplexní pozemkové úpravy s upřesněním nebo rekonstrukcí přídělů v katastrálním území Drahotín** (dále jen „KPÚ“) včetně nezbytných geodetických prací v třídě přesnosti určené pro obnovu katastrálního operátu a vyhotovení veškeré dokumentace pro zavedení výsledků KPÚ do katastru nemovitostí, uzavřené mezi:

Objednatelem:

Česká republika – Ministerstvo zemědělství, Pozemkový úřad Domažlice

Adresa: Haltravská 438, P.O.Box 37, 344 37 Domažlice

Ve smluvních záležitostech oprávněn jednat: Ing. Václav Pergl, ředitel Pozemkového úřadu Domažlice

Bankovní spojení: Komerční banka Plzeň město

Číslo účtu: 27-9189010237/0100

IČ/DIČ: 00020478/---

a

Zhotovitelem:

Geocart CZ a.s.

Adresa: Vinařská 460/3, 603 00 Brno

Zastoupený: Mgr. Petrem Michkem, předsedou představenstva

Ve smluvních záležitostech oprávněn jednat: Mgr. Petr Míček, předseda představenstva

V technických záležitostech oprávněn jednat: Ing. Zdeněk Drápela

Bankovní spojení: LBBW Bank CZ a.s.

Číslo účtu: 5009950099/4000

IČ/DIČ: 25567179 / CZ25567179

Společnost je zapsána v obchodním rejstříku vedeném u Krajského soudu v Brně, oddíl B, vložka 2989, datum zápisu 14.6.1999.

Čl. I.

Předmět dodatku č. 3

1. Předmětem dodatku ke smlouvě je změna změna čl. VII. „Cena za provedení díla“ smlouvy, změna „Přílohy č. 1 ke SOD č. 2/2010“ a změna čl. X. „Jiné ujednání“ v bodě 14. Změny jsou vyvolané uplatněním víceslužeb a méněslužeb dle „Písemného záznamu o uplatnění víceslužeb a méněslužeb č.j. 636/2012/130722 ze dne 27.4.2012 (dále jen „písemný záznam“), který je nedílnou součástí tohoto dodatku a zadáním více služeb zhotoviteli formou JŘBU v souladu se zákonem č. 137/2006 Sb., o veřejných zakázkách v platném znění.
2. Čl. VII „Cena za provedení díla“, bodu 1. se mění takto:

Rekapitulace ceny:

| | |
|---|------------------------|
| Přípravné práce - Více služby FC 1.4 | 140 000,00 Kč |
| Přípravné práce - Méně služby FC 1.4 | - 36 000,00 Kč |
| Přípravné práce - Více služby FC 1.5 | 24 500,00 Kč |
| Přípravné práce celkem (1.1.-1.9.) bez DPH v Kč | 1 673 100,00 Kč |
| Návrhové práce celkem (2.1.-2.2.) bez DPH v Kč | 1 077 000,00 Kč |
| Vytyčení pozemků podle schváleného návrhu a mapové dílo celkem (3.1.-3.2.) bez DPH v Kč | 538.500,00 Kč |
| Celková cena bez DPH v Kč | 3 288 600,00 Kč |
| DPH v Kč | 657 720,00 Kč |
| Celková cena včetně DPH v Kč | 3 946 320,00 Kč |

3. Příloha č. 1 ke SOD č. 2/2010 se mění takto:

Příloha č. 1 ke SOD č. 2/2010 – KPÚ s upřesněním přidělů

| | Ucelená část, fakturační celek | MJ ¹⁾ | Počet MJ | Cena za MJ bez DPH v Kč | Cena bez DPH celkem v Kč | Termín ukončení |
|-----------|--|------------------|----------|-------------------------|--------------------------|-----------------|
| 1. | Přípravné práce | | | | | |
| 1.1. | Vyhodnocení podkladů a rozbor souč. stavu | ha | 765 | 150 | 114 750 | 31.12.2010 |
| 1.2. | Dohledání, ověření stávajícího bodového pole, návrh na doplnění | ha | 765 | 50 | 38 250 | 30.6.2011 |
| | Doplnění stávajícího bodového pole včetně stabilizace | ha | 765 | 100 | 76 500 | |
| 1.3. | Polohopisné zaměření zájmového území | ha | 765 | 800 | 612 000 | 30.6.2011 |
| 1.4. | Geometrické a polohové určení vnějšího obvodu upravovaného území - vyšetření obvodu upravovaného území včetně ZPMZ, geom.plánů a stabilizace plastovou nebo kamennou značkou | 100bm | 212 | 2 000 | 424 000 | 29.2.2012 |
| | Víceslužby FC 1.4 | 100bm | 70 | 2000 | 140 000 | 30.4.2012 |
| | Méněslužby FC 1.4 | 100bm | 11 | 2000 | -22 000 | |
| | Méněslužby FC 1.4 | 100bm | 7 | 2000 | -14 000 | |

| | | | | | | |
|--|---|-------|-----|-------|---------|--|
| 1.5. | Geometrické a polohové určení vnitřního obvodu upravovaného území - vyšetření obvodu upravovaného území včetně ZPMZ, geom.plánů a stabilizace plastovou značkou | 100bm | 35 | 3 500 | 122 500 | 29.2.2012 |
| | Více služby FC 1.5 | 100bm | 7 | 3 500 | 24 500 | 31.5.2012 |
| 1.7. | Zjišťování nesouladů v katastru nemovitostí včetně nároků vlastníků pro upřesnění grafického přidělu | ha | 26 | 250 | 6 500 | 31.12.2012 |
| 1.8. | Upřesnění grafického přidělového plánu pro vydání rozhodnutí o určení hranic přidělových pozemků | ha | 26 | 250 | 6 500 | 31.12.2012 |
| 1.9. | Dokumentace nároků vlastníků pro vypracování návrhu nového uspořádání pozemků | ha | 718 | 200 | 143 600 | 31.1.2013 |
| Přípravné práce celkem (1.1.-1.9.) v Kč bez DPH | | | | | | 1 673 100 |
| 2. | Návrhové práce | | | | | |
| 2.1. | Vypracování plánu společných zařízení včetně potřebného výškopisného zaměření zájmového území, potřebných podélných a příčných profilů společných zařízení a nezbytných studií, záměrů, průzkumů, odborných posudků apod. | ha | 718 | 700 | 502 600 | 31.8.2013 |
| 2.2. | Vypracování návrhu nového uspořádání pozemků a předložení kompletní dokumentace návrhu KPÚ | ha | 718 | 800 | 574 400 | 30.4.2014 |
| Návrhové práce celkem (2.1.-2.2.) v Kč bez DPH | | | | | | 1 077 000 |
| 3. | Vytyčení pozemků podle schváleného návrhu a mapové dílo | | | | | Termín ukončení v měsících od výzvy zadavatele |
| 3.1. | Vytyčení hranic pozemků dle návrhu KPÚ včetně stabilizace hranic pozemků | ha | 718 | 350 | 251 300 | 3 |
| 3.2. | Zpracování mapového díla včetně DKM a SPI | ha | 718 | 400 | 287 200 | 3 |
| Vytyčení pozemků podle schváleného návrhu a mapové dílo celkem (3.1.-3.2.) v Kč bez DPH | | | | | | 538 500 |

Rekapitulace

| | |
|---|----------------|
| Přípravné práce - Více služby FC 1.4 | 140 000,00 Kč |
| Přípravné práce - Méně služby FC 1.4 | - 36 000,00 Kč |
| Přípravné práce - Více služby FC 1.5 | 24 500,00 Kč |

| | |
|---|------------------------|
| Přípravné práce celkem (1.1.-1.9.) bez DPH v Kč | 1 673 100,00 Kč |
| Návrhové práce celkem (2.1.-2.2.) bez DPH v Kč | 1 077 000,00 Kč |
| Vytyčení pozemků podle schváleného návrhu a mapové dílo celkem (3.1.-3.2.) bez DPH v Kč | 538 500,00 Kč |
| Celková cena bez DPH v Kč | 3 288 600,00 Kč |
| DPH v Kč | 657 720,00 Kč |
| Celková cena včetně DPH v Kč | 3 946 320,00 Kč |

Pozn.:¹⁾ popis MJ viz příloha č. 7 Podrobný popis rozsahu a členění díla a struktury dokumentace díla Textové části Zadávací dokumentace

4. Čl. X. „Jiné ujednání“ se doplňuje bod 14., který zní takto:

Zhotovitel uznává pohledávku objednatele ve výši 14.000,- Kč bez DPH, kterou tvoří přeplatek za cenu díla, resp. jeho ucelenou část specifikovanou jako FC 1.4. Přeplatek byl objednatelem uhrazen zhotoviteli na základě faktury č.FVGB110106 ze dne 30.12.2011, kdy bylo zaplacen provedení díla v rozsahu 212 MJ za cenu 424.000,- Kč bez DPH podle SoD č.2/2010, ovšem, jak vyplynulo později z písemného záznamu č.j. 636/2012/130722 ze dne 27.4.2012, ve skutečnosti bylo zhotovitelem provedeno v rámci ucelené části díla specifikovaného jako FC 1.4 toliko dílo v rozsahu 194 MJ, tj. o 18 MJ méně, tedy za cenu 388.000,- Kč bez DPH. Rozdíl v ceně činí - 36.000,-Kč bez DPH.


Objednatel se proto se zhotovitelem dohodl, že tuto pohledávku objednatele ve výši 14.000,- Kč bez DPH vyrovná zhotovitel tak, že ji započte proti ceně více služeb v ucelené části díla označené jako FC 1.5. Tímto budou vzájemné pohledávky mezi smluvními stranami zcela vyrovnány.


Čl. II. Závěrečná ujednání

1. Ostatní ustanovení smlouvy, která nejsou v rozporu s tímto dodatkem, zůstávají v platnosti.
2. Dodatek č. 3 smlouvy je vyhotoven v pěti stejnopisech, z nichž každý má platnost originálu.

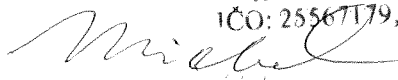
V Domažlicích dne 21.5.2012

Z a o b j e d n a t e l e:


.....
Ing. Václav Pergl
ředitel Pozemkového úřadu Domažlice



Z a z h o t o v i t e l e:


.....
Mgr. Petr Michel
předseda představenstva Geocart CZ a.

Geocart CZ a.s.
Geodetická a projekční kancelář
Vinařská 460/3, 603 00 BRNO
tel./fax: +420 543 216 677
IČO: 255671179, DIČ: CZ255671179