

PBP Loučník, Knínice u Boskovic, ř. km. 0,340 – 1,820

JIHOMORAVSKÝ KRAJ



Provozní úsek závodu Dyje:

Vypracoval: Ing. Jiří Šrámek

Schválil: Ing. Marie Kutílková

Datum: 1. 9. 2016

ZODP. PROJEKTANT: Ing. Šrámek	VYPRACOVAL: Ing. Šrámek	KRESLIL: Ing. Šrámek	KONTROLOVAL: Ing. Šrámek		
		POVĚŘENÁ OBEC: Boskovice	FORMÁT:		A 4
			DATUM:		9.16
AKCE: Loučník, ř. km. 0,340 – 1,820 probírka břehového porostu k. ú. Knínice u Boskovic			Č. ZAKÁZKY:		
			ARCH. ČÍSLO:		ČÍSLO KOPIE: <div>0</div>
PŘÍLOHA:			MĚŘÍTKO:		Č. PŘÍLOHY:

OBSAH:

- 1. PRŮVODNÍ A TECHNICKÁ ZPRÁVA**
- 2. POZEMKY - PŘEHLEDNÉ A PODROBNÉ
SITUACE**
- 3. VÝKAZ VÝMĚR**
- 4. DOKLADOVÁ ČÁST**

ZODP. PROJEKTANT: Ing. Šrámek	VYPRACOVAL: Ing. Šrámek	KRESLIL: Ing. Šrámek	KONTROLOVAL: Ing. Šrámek		
		POVĚŘENÁ OBEC:	Boskovice	FORMÁT:	A 4
				DATUM:	9.16
AKCE: Loučnick, ř. km. 0,340 – 1,820 probírka břehového porostu k. ú. Knínice u Boskovic				Č. ZAKÁZKY:	
				ARCH. ČÍSLO:	ČÍSLO KOPIE: 0
PŘÍLOHA: Průvodní a technická zpráva				MĚŘÍTKO:	Č. PŘÍLOHY: 1

Probírka břehového porostu Loučnick, Knínice u Boskovic, ř. km. 0,340 – 1,820
1 Průvodní a technická zpráva

1 PRŮVODNÍ A TECHNICKÁ ZPRÁVA

A PRŮVODNÍ ZPRÁVA

A.1 IDENTIFIKAČNÍ ÚDAJE.....	1
A.2 ÚČEL AKCE.....	2
A.3 ÚDAJE O ÚZEMÍ.....	2
A.4 ÚDAJE O AKCI.....	5

A.1 IDENTIFIKAČNÍ ÚDAJE

A.1.1 ÚDAJE O AKCI

Název akce: Probírka břehového porostu Loučnick, Knínice u Boskovic, ř. km. 0,340 – 1,820

Předmět PD: Probírka břehového porostu

Katastrální území: Knínice u Boskovic

Kraj: Jihomoravský

ORP: Boskovice

Vodní tok (IDVT): Loučnick (10205527)

Správce toku: Povodí Moravy, s.p., závod Dyje, provoz Blansko

A.1.2 ÚDAJE O ZADAVATELI

Název: Povodí Moravy, s.p.,

Sídlo: Dřevařská 932/11, 602 00 Brno

IČ: 708 900 13

A.1.3 ÚDAJE O ZPRACOVATELI PROJEKTOVÉ DOKUMENTACE

Název: Povodí Moravy, s.p., Závod Dyje, provozní úsek

Sídlo: Husova 760, 675 71 Náměšť nad Oslavou

IČ: 708 900 13

Projektant - Ekolog: Ing. Jiří Šrámek

Probírka břehového porostu Loučnick, Knínice u Boskovic, ř. km. 0,340 – 1,820
1 Průvodní a technická zpráva

A.2 ÚČEL AKCE

Probírka břehového porostu je zaměřená především na odstranění nežádoucích, nepůvodních dřevin a keřů, dřevin ohrožujících zdraví a majetek a dřevin ohrožujících správnou vodohospodářskou funkci vodního toku rostoucích na obou březích drobného vodního toku Loučnick.

A.3 ÚDAJE O ÚZEMÍ

A.3.1 ROZSAH ŘEŠENÉHO ÚZEMÍ

Projektová dokumentace řeší probírku břehového porostu na drobném vodním toku Loučnick v úseku od propustku ř. km 0,340 po propustek 1,820 v k. ú. Knínice u Boskovic. Pozemky pod korytem a část pozemků přiléhajících k vodnímu toku jsou v majetku České republiky s právem hospodaření určeným pro Povodí Moravy, s.p. Přístup ke korytu je možný po pozemcích soukromých vlastníků.

A.3.2 SEZNAM POZEMKŮ A DOTČENÝCH PROVÁDĚNÍM PRACÍ (VSTUPY NA POZEMKY)

k. ú.	parcela	vlastník	podíl
Knínice u Bosk.	4475	Městys Knínice, č. p. 107, 67934 Knínice	
Knínice u Bosk.	4436	Městys Knínice, č. p. 107, 67934 Knínice	
Knínice u Bosk.	4478	Městys Knínice, č. p. 107, 67934 Knínice	
Knínice u Bosk.	4479	Městys Knínice, č. p. 107, 67934 Knínice	
Knínice u Bosk.	4481	Městys Knínice, č. p. 107, 67934 Knínice	
Knínice u Bosk.	4125	ČR, Úřad pro zastupování státu ve věcech majetkových, Rašínovo nábřeží 390/42, Nové Město, 12800 Praha 2	
Knínice u Bosk.	4485	Dokoupil Eduard, č. p. 5, 67963 Světlá	
Knínice u Bosk.	4486	Škubník Milan, č. p. 80, 67934 Knínice	1/4
		Škubníková Irena, č. p. 80, 67934 Knínice	1/4
		Škubníková Jitka, č. p. 80, 67934 Knínice	1/2
Knínice u Bosk.	4487	David Zdeněk, č. p. 7, 67934 Knínice	3/4
		SJM David Zdeněk a Davidová Marta, č. p. 7, 67934 Knínice	1/4
Knínice u Bosk.	4488	Hrouz Pavel, č. p. 119, 67934 Knínice	
Knínice u Bosk.	4489	Paroulková Jaroslava, č. p. 71, 67937 Borotín	
Knínice u Bosk.	4490	Stříž Radek, Kosmonautů 2386/38, 68001 Boskovice	
Knínice u Bosk.	4491	Blaha Martin, č. p. 76, 67934 Knínice	
Knínice u Bosk.	4492	Šimek Jaromír, č. p. 16, 67934 Knínice	
Knínice u Bosk.	4493	Synek Jaroslav Mgr., Eduarda Ušela 316, 67963 Velké Opatovice	

Probírka břehového porostu Loučnick, Knínice u Boskovic, ř. km. 0,340 – 1,820
1 Průvodní a technická zpráva

Knínice u Bosk.	4494	Kubínová Jaroslava, Řadovky 212, 67938 Cetkovice	
Knínice u Bosk.	4495	Valová Marie, Malá Strana 24, 67938 Cetkovice	
Knínice u Bosk.	4496	Krajíčková Jaroslava, č. p. 263, 67934 Knínice	
Knínice u Bosk.	4497	Krajíčková Danuše, č. p. 93, 67934 Knínice	
Knínice u Bosk.	4498	Přikrylová Anežka, č. p. 87, 67934 Knínice	
Knínice u Bosk.	4499	Linhartová Dana PhDr., CSc., Bayerova 791/22, Veveří, 60200 Brno	
Knínice u Bosk.	4500	SJM Jedlička Radovan a Jedličková Anna, č. p. 108, 67934 Knínice	
Knínice u Bosk.	4501	ČR, Státní pozemkový úřad, Husinecká 1024/11a, Žižkov, 13000 Praha 3	783 4/10 000
		Koutná Marcela, č. p. 73, 67934 Knínice	216 6/10 000
Knínice u Bosk.	4502	Sedlák Milan Ing., třída Přátelství 1998, Budějovické Předměstí, 39701 Písek	
Knínice u Bosk.	4503	Andrlík Jaroslav, Husova 2078/1b, 68001 Boskovice	1/3
		Chlupová Anna, č. p. 64, 68001 Chrudichromy	1/3
		Látal František, č. p. 68, 67934 Knínice	1/3
Knínice u Bosk.	4504	Městys Knínice, č. p. 107, 67934 Knínice	
Knínice u Bosk.	4462	Bílek Filip, č. p. 58, 67934 Knínice	
Knínice u Bosk.	4463	Hlaváčková Ludmila, Na Horce 2010/25, 68001 Boskovice	
Knínice u Bosk.	4464	Borek František, č. p. 50, 67934 Knínice	
Knínice u Bosk.	4465	Městys Knínice, č. p. 107, 67934 Knínice	
Knínice u Bosk.	4466	Přibyllová Lenka, č. p. 267, 67934 Knínice	
Knínice u Bosk.	4467	Ševčík Petr, č. p. 14, 67934 Knínice	1/2
		Ševčíková Terezie, Pšeník 376/11, Štýřice, 63900 Brno	1/2
Knínice u Bosk.	4468	ČR, Státní pozemkový úřad, Husinecká 1024/11a, Žižkov, 13000 Praha 3	
Knínice u Bosk.	4469	Čížková Evženie, č. p. 195, 67934 Knínice	
Knínice u Bosk.	4470	Andrlík Jaroslav, Husova 2078/1b, 68001 Boskovice	1/2
		SJM Bílek Jiří a Bílková Anna, č. p. 204, 67934 Knínice	1/2
Knínice u Bosk.	4471	Hrouz Pavel, č. p. 119, 67934 Knínice	
Knínice u Bosk.	4472	Synek Jaroslav Mgr., Eduarda Ušela 316, 67963 Velké Opatovice	
Knínice u Bosk.	4473	Čermáková Alena, č. p. 542, 50343 Černilov	
Knínice u Bosk.	4474	Hladůvková Jaroslava, Odbojářů 3379/7, 76701 Kroměříž	
Knínice u Bosk.	4125	ČR, Úřad pro zastupování státu ve věcech majetkových, Rašínovo nábřeží 390/42, Nové Město, 12800 Praha 2	
Knínice u Bosk.	4483	Městys Knínice, č. p. 107, 67934 Knínice	
Knínice u Bosk.	4461	Městys Knínice, č. p. 107, 67934 Knínice	
Knínice u Bosk.	4480	Městys Knínice, č. p. 107, 67934 Knínice	

Probírka břehového porostu Loučnick, Knínice u Boskovic, ř. km. 0,340 – 1,820
1 Průvodní a technická zpráva

Knínice u Bosk.	4476	Městys Knínice, č. p. 107, 67934 Knínice	
Knínice u Bosk.	4477	Městys Knínice, č. p. 107, 67934 Knínice	
Knínice u Bosk.	4524	Městys Knínice, č. p. 107, 67934 Knínice	
Knínice u Bosk.	4523	Krkavcová Martina Ing., č. p. 237, 75642 Choryně	
		Krkavec Petr, Zeyerova 1435/2, Kateřinky, 74705 Opava	
Knínice u Bosk.	4522	Krenarová Stanislava, č. p. 221, 67934 Knínice	
Knínice u Bosk.	4521	Jakubec Pavel, č. p. 120, 34192 Srní	
Knínice u Bosk.	4520	Lexmanová Iveta, č. p. 68, 67934 Knínice	
Knínice u Bosk.	4512	ČR, Státní pozemkový úřad, Husinecká 1024/11a, Žižkov, 13000 Praha 3	
Knínice u Bosk.	4511	Bohatcová Anna, č. p. 116, 67934 Knínice	1/3
		Paděrová Jaroslava, č. p. 233, 67934 Knínice	1/3
		Pulec Daneš, č. p. 294, 67934 Knínice	1/3
Knínice u Bosk.	4510	Růžičková Vladimíra, č. p. 4, 67934 Knínice	
Knínice u Bosk.	4509	Bílek Jiří, č. p. 204, 67934 Knínice	1/3
		Bílek Pavel, č. p. 148, 67934 Knínice	2/3
Knínice u Bosk.	4508	Jakubec Zdeněk, č. p. 61, 67934 Knínice	
Knínice u Bosk.	4507	Krkavcová Marie, č. p. 132, 67934 Knínice	
Knínice u Bosk.	4100	Hrouz Stanislav, č. p. 111, 67934 Knínice	
Knínice u Bosk.	4506	Dračka Pavel, č. p. 67, 67934 Knínice	
Knínice u Bosk.	4274	Bílek Filip, č. p. 58, 67934 Knínice	
Knínice u Bosk.	5113	Hlaváčková Ludmila, Na Horce 2010/25, 68001 Boskovice	
Knínice u Bosk.	5112	ADONIS JLPM a.s., Masarykovo náměstí 11/10, 68001 Boskovice	
Knínice u Bosk.	5025	Městys Knínice, č. p. 107, 67934 Knínice	

A.3.3 ÚDAJE O OCHRANĚ ÚZEMÍ PODLE JINÝCH PRÁVNÍCH PŘEDPISŮ

Práce budou prováděny na březích a v korytě toku Loučnick, jež je významným krajinným prvkem ze zákona. Během akce musí být dodrženy požadavky vyjádření dotčených orgánů ochrany přírody.

A.3.4 ÚDAJE O SPLNĚNÍ POŽADAVKŮ DOTČENÝCH ORGÁNŮ

Jednotlivá vyjádření jsou součástí části 4 Dokladová část.
Podmínky stanovené ve vyjádřeních dotčených orgánů je nutné respektovat.

Součástí dokladové části jsou také vyjádření správců sítí, zhotovitel je povinen striktně dodržovat jejich podmínky.

Probírka břehového porostu Loučnick, Knínice u Boskovic, ř. km. 0,340 – 1,820
1 Průvodní a technická zpráva

A.4 ÚDAJE O AKCI

A.4.1 ÚDRŽBA VODNÍHO DÍLA NEBO ÚDRŽBA BŘEHOVÝCH POROSTŮ

Jedná se o údržbu břehových porostů dle § 47, odst. 2 vodního zákona

A.4.2 ÚČEL ÚDRŽBY

Účelem je údržba břehových porostů, aby se nestaly překážkou znemožňující plynulý odtok vody při povodni, zajištění provozní bezpečnosti stromů, úprava druhové skladby a odstranění suchých, vyvrácených a naplavených stromů.

A.4.3 ČASOVÝ HARMONOGRAM PRACÍ

Zahájení akce: 1. 11. 2016
Ukončení těžeb: do 31. 3. 2017
Ukončení akce: do 15. 4. 2017

A.4.4 ORIENAČNÍ NÁKLADY AKCE

Budou stanoveny na základě nabídky zhotovitele.

B TECHNICKÁ ZPRÁVA

B.1 POPIS ÚZEMÍ AKCE	6
B.2 CELKOVÝ POPIS AKCE A ZÁSADY ORGANIZACE PRÁCE.....	7

B.1 POPIS ÚZEMÍ AKCE

B.1.1 MAPOVÉ PODKLADY

Veškeré podrobné a přehledné mapové podklady jsou uvedeny v části 2 Pozemky – přehledné a podrobné situace

B.1.2 CHARAKTERISTIKA POZEMKŮ

Práce budou prováděny na pozemcích na březích a v korytě vodního toku se ztíženým přístupem pro mechanizaci. Terén je s množstvím nerovností. V blízkosti se nachází intenzivně zemědělsky obhospodařované pozemky.

B.1.3 VÝČET A ZÁVĚRY PROVEDENÝCH PRŮZKUMŮ

Před začátkem zpracování projektové dokumentace bylo provedeno terénní šetření a vyznačení zásahů pracovníky Povodí Moravy, s.p. Veškeré počty dřevin, keřů a náplav, včetně jejich kubatur jsou uvedeny v příloze 3 Výkaz výměr. Jiné průzkumy nebyly v rámci akce prováděny.

B.1.4 STÁVAJÍCÍ OCHRANNÁ A BEZPEČNOSTNÍ PÁSMA

Akce koliduje s ochranným pásmem vedení VN a metalickou a optickou sítí – viz vyjádření dotčených subjektů v příloze 4 – dokladová část. Zhotovitel je povinen řídit se instrukcemi v těchto dokumentech uvedených a dále musí veškeré práce provádět v souladu s platnou legislativou upravující práci v jednotlivých typech těchto ochranných pásem.

B.1.5 DĚLENÍ NA DÍLČÍ ÚSEKY

Lokalita není rozdělena na dílčí úseky:

B.1.7 ÚZEMNĚ TECHNICKÉ PODMÍNKY

Údržba nevyžaduje napojení na technickou infrastrukturu – možnosti připojení nebyly zjišťovány. Lokalita je přístupná po stávající síti místních komunikací a přilehlých pozemcích.

B.2 CELKOVÝ POPIS AKCE A ZÁSADY ORGANIZACE PRÁCE

V případě jakýchkoli nesrovnalostí mezi projektem a skutečným stavem v terénu je nutné další postup projednat s technickým dozorem.

B.2.1 VLIV PROVÁDĚNÍ AKCE NA OKOLNÍ POZEMKY A STAVBY

Údržba bude prováděna v zemědělské krajině, mimo intravilán obce. V okolí akce se nacházejí zemědělsky obhospodařované pozemky soukromých vlastníků. Na všech pozemcích je zhotovitel povinen vše uvést do řádného stavu, zejména urovnat a osít terén narušený v důsledku pohybu mechanizačních prostředků.

B.2.1 VSTUPY NA POZEMKY CIZÍCH VLASTNÍKŮ

Vlastní těžba dřeva bude probíhat na pozemcích ve vlastnictví Povodí Moravy, s.p. případně na pozemcích soukromých vlastníků. Vlastníci těžebních a sousedních pozemků byli dopisem s plánovanou probírkou obeznámeni. Pokud při pracích dojde ke vstupům na pozemky cizích vlastníků, je nutné dbát na maximální bezpečnost při práci a šetrné využití pozemků. Po ukončení práce na daném pozemku je zhotovitel povinen bezodkladně uvést tento pozemek do původního stavu. Jakékoliv nevratné škody na těchto pozemcích je zhotovitel povinen majiteli kompenzovat v plné výši.

B.2.2 VYZNAČENÍ POROSTŮ V TERÉNU

Stromy, které budou z porostu **odstraněny, jsou označeny tečkou oranžové reflexní barvy**. Ostatní neoznačené dřeviny nebo dřeviny označené zelenou reflexní barvou **nebudou káceny** a zůstanou v porostu zachované a nepoškozené. Pruhem stejné barvy jsou vyznačeny řezy pro vytvarování některých jedinců (uřezání silnější větve, či bezpečnostní ořez stromu – doprovodně označen písmenem **O**, vytvarování vrby na hlavu – doprovodně označeno písmenem **H**, atp.), kteří v porostu zůstanou. Písmenem **R** je vyznačen strom, u nějž je vyžadována výšková redukce kmene. **Přeškrtnutá tečka neplatí a dřevina zůstane v porostu zachována**. Písmeno **V** označuje větší shluk stromů, většinou vrb, a znamená odstranění celého trsu dřevin. Vyznačení bylo provedeno na jaře roku 2016 ekologem závodu Dyje Ing. Jiřím Šrámkem a technikem provozu Blansko, Ing. Lucií Slabou

B.2.2 ZPŮSOB PROVÁDĚNÍ PRACÍ

- Práce budou prováděny pomocí motorových pil, speciálního nebo univerzálního lesního traktoru, za použití ručního dřevorubeckého nářadí, případně jiných pomůcek a zařízení (lanová dopravní zařízení, stromolezecké vybavení, plovoucí zařízení, atd.). Ořez, kácení, soustřeďování a odvoz dříví bude provedeno na náklady dodavatele.
- Kácením, soustřeďováním a odvozem dříví nesmí dojít k poškození objektů a zařízení jiných vlastníků, správců a uživatelů. Dodavatel je povinen úzce

Probírka břehového porostu Loučnick, Knínice u Boskovic, ř. km. 0,340 – 1,820
1 Průvodní a technická zpráva

spolupracovat se správcí sítí při operativním vypínání vedení a s vlastníky a uživateli pobřežních pozemků při operativním řešení vstupů na tyto pozemky.

- Pokud zhotovitel způsobí Povodí Moravy, s.p. či jinému vlastníkovu škodu, je povinen toto neprodleně ohlásit příslušnému pracovníkovi Povodí Moravy, s.p.
- Soustřeďování dříví musí být prováděno v polozávěsu, nikoli jen prostým vlečením. V případě, že by svazek dříví nebo i jednotlivý kus mohl poškodit dřeviny, břehy nebo majetek cizích subjektů, musí být soustřeďování provedeno po jednotlivých kusech nebo s přepínáním úvazku.
- Klest a těžební odpad musí být odstraňován **současně a průběžně** s kácením porostu. Technologický postup se musí přizpůsobit tak, aby nedocházelo k přejiždění klestu traktorem, jeho rozbití na malé kousky a zaježdění do půdy.
- Pařezy musí být seříznuty co nejnižší, rovnoběžně se sklonem břehu.
- Dodavatel musí vést pracovní deník, ve kterém zaznamená všechny údaje důležité z hlediska technologie, bezpečnosti práce, pracovních podmínek, kontrol, atd.
- V průběhu práce musí být respektovány pokyny pracovníků Povodí Moravy, s.p. a na závěr musí být pracoviště předáno ve stavu jako před zahájením těžby.
- pokud při realizaci díla vznikne dřevní štěpka, je zhotovitel povinen po ukončení prací sdělit její celkové získané množství v m3 a její následné využití (uložení na místě, likvidace, prodej, pro vlastní potřebu atp.).
- Těžba musí být dokončena do 31. 3. běžného roku, úklid pracoviště pak do 15. 4. běžného roku

B.2.2 OCHRANA DŘEVIN A OŠETŘENÍ POROSTŮ

Kácením a soustřeďováním určených dřevin nesmí být poškozeny ostatní dřeviny břehového porostu. Pokud by k poškození výjimečně došlo, budou asanovány (dotvarovány a konzervace ran) nebo po dohodě s dozorem investora zcela odstraněny. **Pařezy nepůvodních dřevin** (trnovník akát, javor jasanolistý) budou nejpozději do 8 hodin po skácení stromů **zatíženy min. 5% roztokem herbicidu Roundup Biaktiv.**

B.2.3 PRODUKCE ODPADŮ

Klest a těžební zbytky mohou být zneškodňovány štěpkováním, pálením nebo odvozem na místa dalšího zpracování. V případě štěpkování musí být štěpka průběžně odvážena. Při pálení nesmí být používány ekologicky závadné podpurné prostředky (pneumatiky, plasty, oleje, nafta, atd.) a musí být dodržovány podmínky stanovené požárním technikem závodu Dyje. Pokud v rámci akce vzniknou jiné odpady, je zhotovitel povinen je odstranit zákonným způsobem.

B.2.4 OCHRANA ŽIVOTNÍHO PROSTŘEDÍ

Tok Loučnicka je významným krajinným prvkem ze zákona. Při opravě je nezbytné respektovat požadavky dotčených orgánů ochrany přírody (viz dokladová část).

Práce budou prováděny v období vegetačního klidu tzn. kácení bude realizováno v období od 1. 11. Do 31. 3. běžného roku

B.2.6 POŽÁRNĚ BEZPEČNOSTNÍ ŘEŠENÍ

Vlivem akce nedojde ke zhoršení přístupu pro hasičský záchranný sbor. Pálení klesu je možné pouze na pozemcích Povodí Moravy, s.p. Pálení musí dodavatel předem projednat a operativně hlásit místně příslušnému Hasičskému záchrannému sboru, obecnímu úřadu a Policii ČR.

B.2.7 BEZPEČNOST A OCHRANA ZDRAVÍ PŘI PRÁCI

Při těžbě, soustřeďování, druhotování a odvozu dříví musí být důsledně dodržováno nařízení vlády č. 28/2002 Sb., kterým se stanoví způsob organizace práce a pracovních postupů, které je zaměstnavatel povinen zajistit při práci v lese a na pracovištích obdobného charakteru. Zejména je nutné dbát na zabezpečení bezpečnosti uživatelů přilehlých pozemků, staveb, komunikací, veřejných prostranství a sítí. Za bezpečnost při práci je zodpovědný zhotovitel a přebírá na sebe veškerá rizika, zejména pak odpovědnost za škodu na zdraví a majetku svém, Povodí Moravy, s.p. a třetích osob.

B.2.8 PŘIPOJENÍ NA TECHNICKOU INFRASTRUKTURU

Akce nevyžaduje připojení na technickou infrastrukturu.

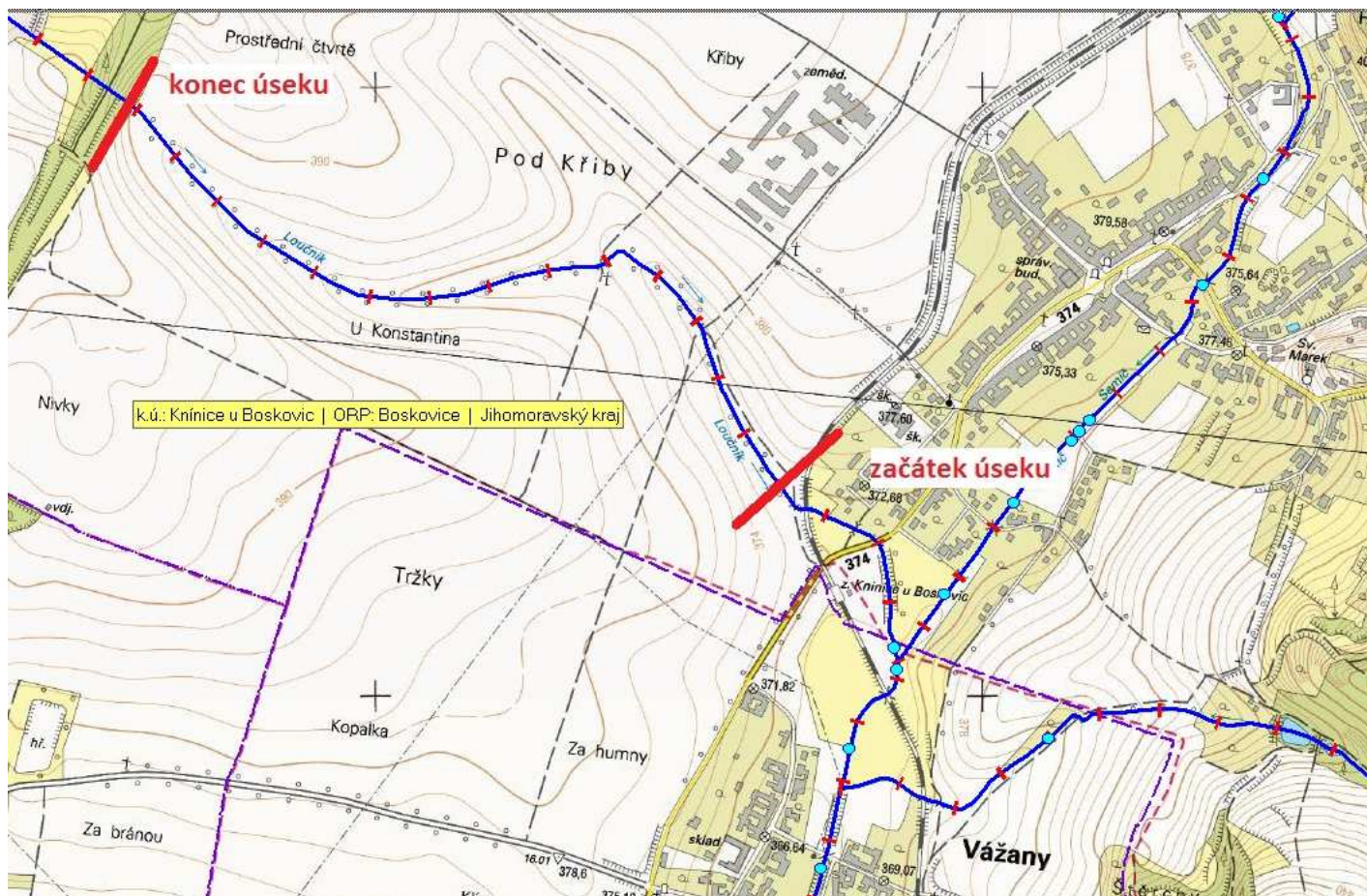
B.2.9 DOPRAVNÍ ŘEŠENÍ


Pokud bude provádění prací vyžadovat dopravní značení, zhotovitel si jej zajistí na vlastní náklady a zodpovědnost, včetně jeho projednání s orgány státní správy a policie ČR, stejně jako případnou opravu a očištění komunikací rozbitých či znečištěných v souvislosti s prováděním probírky.

B.2.10 ŘEŠENÍ VEGETACE A SOUVISEJÍCÍCH TERÉNNÍCH ÚPRAV

Po skončení prací bude okolí akce uvedeno do původního stavu. Břehy a zemní pláň poškozené mechanizací budou po skončení prací zatravněny vhodnou travní směsí.

ZODP. PROJEKTANT: Ing. Šrámek	VYPRACOVAL: Ing. Šrámek	KRESLIL: Ing. Šrámek	KONTROLOVAL: Ing. Šrámek		
		POVĚŘENÁ OBEC: Boskovice	FORMÁT:	A 4	
AKCE: Loučnick, ř. km. 0,340 – 1,820 probírka břehového porostu k. ú. Knínice u Boskovic			DATUM:	9.16	
			Č. ZAKÁZKY:		
			ARCH. ČÍSLO:	ČÍSLO KOPIE: 0	
PŘÍLOHA: Přehledná a podrobná situace			MĚŘÍTKO:	Č. PŘÍLOHY: 2	

















ZODP. PROJEKTANT: Ing. Šrámek	VYPRACOVAL: Ing. Šrámek	KRESLIL: Ing. Šrámek	KONTROLOVAL: Ing. Šrámek		
		POVĚŘENÁ OBEC: Boskovice	FORMÁT:	A 4	
AKCE: Loučnick, ř. km. 0,340 – 1,820 probírka břehového porostu k. ú. Knínice u Boskovic			DATUM:	9.16	
			Č. ZAKÁZKY:		
			ARCH. ČÍSLO:	ČÍSLO KOPIE: 0	
PŘÍLOHA: Výkaz výměr			MĚŘÍTKO:	Č. PŘÍLOHY: 3	

Výkaz odstraňovaných dřevin na akci "PBP Loučnick, ř. km 0,340 - 1,820, Knínice u Boskovic

Oba břehy

dřevina	břeh	výčetní průměr (cm)																								celkem	
		12	15	20	25	30	35	40	45	50	55	60	65	70	75	80	85	90	95	100	105	110	115	120	125		
		výčetní obvod (cm)																									
		38	47	63	79	94	110	126	141	157	173	188	204	220	236	251	267	283	298	314	330	346	362	378	394		
TOPOL	LB						1	1	3	3	2	1	3	1	1	1	2	1								20	
VRBA	LB	10	9	14	3	7	5	1	2	2	2															55	
OLŠE	LB	5	4																							9	
JAVOR	LB		2																							2	
PRUNUS sp.	LB	4	15	11	3	2																				35	
TŘEŠEŇ	LB				2	1																				3	
HLOH	LB	1	1																							2	
BEZ	LB	4																								4	
POČET CELKEM		24	31	25	8	10	5	2	3	5	5	2	1	3	1	1	1	2	1							130	
DLE TL. STUPŇŮ		98					15					11					5					1					130
Keře v m ²																										5000	
Naplaveniny v m ³																										2	

Ostatní - torza, vývraty, suché stromy (druh: počet kusů x průměr

Ořez: jabloň 30 a klen 60, torza: 2x30, suchý strom: 15, vývraty: vrba 20, 35, 40, topol 90, neurčeno 20, 30

D 1,3 m:	12	15	20	25	30	35	40	45	50	55	60	65	70	75	80	85	90	95	100	110	120	130	140	150	160	celkem	
Výpočet porostní zásoby																											
T O P O L																											
výška (m)	7	9	11	12	14	15	16	17	18	20	21	22	23	25	26	27	28	29	30	31	32	33	34	35	35		
Q 1 ks (m3)	0,03	0,05	0,12	0,21	0,36	0,52	0,73	0,99	1,31	1,76	2,2	2,65	3,11	3,66	4,01	4,36	4,71	5,06	5,41	5,76	6,11	6,46	6,81	7,16	7,51		
počet (ks)							1	1	3	3	2	1	3	1	1	1	2	1								20	
Q celkový (m3)							0,73	0,99	3,93	5,28	4,4	2,65	9,33	3,66	4,01	4,36	9,42	5,06								53,82	
V R B A																											
výška (m)	6	7	8	9	10	11	12	13	14	15	16	17	18	19	20	21	22	23	24	25	26	27	28	29	30		
Q 1 ks (m3)	0,03	0,05	0,11	0,17	0,28	0,42	0,61	0,83	1,11	1,45	1,73	1,96	2,22	2,49	2,76	3,03	3,3	3,56	4,1	4,75	5,23	5,99	6	6,51	7,11		
počet (ks)	10	9	14	3	7	5	1	2	2	2																55	
Q celkový (m3)	0,3	0,45	1,54	0,51	1,96	2,1	0,61	1,66	2,22	2,9																14,25	
O L Š E																											
výška (m)	6	7	8	10	12	14	16	18	20	21	22	23	24	25	26	27	28	x	x	x	x	x	x	x	x		
Q 1 ks (m3)	0,02	0,06	0,11	0,2	0,36	0,57	0,85	1,2	1,63	2,07	2,57	3,15	3,8	4,34	4,92	5,49	6,07										
počet (ks)	5	4																								9	
Q celkový (m3)	0,1	0,24																								0,34	
J A V O R																											
výška (m)	7	9	11	12	14	15	16	17	18	20	21	22	23	x	x	x	x	x	x	x	x	x	x	x	x		
Q 1 ks (m3)	0,04	0,07	0,16	0,27	0,46	0,68	0,96	1,3	1,72	2,33	2,94	3,64	4,45														
počet (ks)		2																								2	
Q celkový (m3)		0,14																								0,14	
O V O C N Ě D Ř E V I N Y (švestka, třešeň, jabloň...)																											
výška (m)	3	4	5	6	7	8	9	10	11	12	13	14	15	16	17	x	x	x	x	x	x	x	x	x	x		
Q 1 ks (m3)	0,03	0,05	0,11	0,17	0,28	0,42	0,61	0,83	1,11	1,45	1,73	1,96	2,22														
počet (ks)				2	1																					3	
Q celkový (m3)				0,34	0,28																					0,62	
B E Z																											
výška (m)	6	7	8	10	12	14	16	18	20	21	22	23	24	25	26	27	28	x	x	x	x	x	x	x	x		
Q 1 ks (m3)	0,02	0,04	0,07	0,1	0,21	0,66	0,92	1,31	1,67	2,05	2,48	3,01	3,58	4,19	4,65	5,31	5,83										
počet (ks)	4																									4	
Q celkový (m3)	0,08																									0,08	
H L O H																											
výška (m)	5	6	7	8	10	12	14	16	18	19	20	21	22	23	24	25	26	x	x	x	x	x	x	x	x		
Q 1 ks (m3)	0,03	0,05	0,11	0,2	0,34	0,54	0,81	1,16	1,6	2,06	2,6	3,21	3,91	4,69	5,58	6,56	7,67										
počet (ks)	1	1																								2	
Q celkový (m3)	0,03	0,05																								0,08	
P R U N U S sp.																											
výška (m)	3	4	5	6	7	8	9	10	11	12	13	14	15	16	17	x	x	x	x	x	x	x	x	x	x		
Q 1 ks (m3)	0,03	0,05	0,11	0,17	0,28	0,42	0,61	0,83	1,11	1,45	1,73	1,96	2,22														
počet (ks)	4	15	11	3	2																					35	
Q celkový (m3)	0,12	0,75	1,21	0,51	0,56																					3,15	
ÚHRNEM (ks)	###	###	25,0	8,0	10,0	5,0	2,0	3,0	5,0	5,0	2,0	1,0	3,0	1,0	1,0	1,0	2,0	1,0								130,0	
ÚHRNEM (m3)	0,6	1,6	2,8	1,4	2,8	2,1	1,3	2,7	6,2	8,2	4,4	2,7	9,3	3,7	4,0	4,4	9,4	5,1								72,5	

Sortimentace těžebního fondu

dřevina	Počet stromů (ks)	objem celkem (m3)	Průměrný objem (m3)	sortimentace							
				pilařské výřezy III. tř.		ost. průmyslové IV. tř.		palivo VI. tř.		Odpad	
				%	m 3	%	m 3	%	m 3	%	m 3
TOPOL	20	53,82	2,6910	30%	16,15			65%	34,98	5%	2,69
VRBA	55	14,25	0,2591					75%	10,69	25%	3,56
OLŠE	9	0,34	0,0378					60%	0,20	40%	0,14
JAVOR	2	0,14	0,0700					40%	0,06	60%	0,08
TŘEŠEŇ	3	0,62	0,2067					60%	0,37	40%	0,25
BEZ	4	0,08	0,0200					20%	0,02	80%	0,06
HLOH	2	0,08	0,0400					40%	0,03	60%	0,05
PRUNUS sp.	35	3,15	0,0900					45%	1,42	55%	1,73
POČET CELKEM	130	72,48	0,5575		16,15				47,77		8,57
ZUŽITKOVATELNÉ DŘÍVÍ		63,914									
ODPAD		8,566									

ZODP. PROJEKTANT: Ing. Šrámek	VYPRACOVAL: Ing. Šrámek	KRESLIL: Ing. Šrámek	KONTROLOVAL: Ing. Šrámek		
		POVĚŘENÁ OBEC: Boskovice	FORMÁT:	A 4	
			DATUM:	9.16	
AKCE: Loučnick, ř. km. 0,340 – 1,820 probírka břehového porostu k. ú. Knínice u Boskovic			Č. ZAKÁZKY:		
			ARCH. ČÍSLO:	ČÍSLO KOPIE: 0	
PŘÍLOHA: Dokladová část			MĚŘÍTKO:	Č. PŘÍLOHY: 4	

Městský úřad Boskovice
Odbor tvorby a ochrany životního prostředí
Ing. Linda Kožoušková
Masarykovo náměstí 4/2
680 18 BOSKOVICE

VÁŠ DOPIS ZNAČKY/ZE DNE

NAŠE ZNAČKA
PM044119/2016-ZDProv/sraVYŘIZUJE
Ing. Jiří Šrámek
+420 541 637 351
sramek@pmo.czMÍSTO/DATUM
Náměstí nad Oslavou
1. 8. 2016

Oznámení o kácení dřevin rostoucích mimo les dle §8 zákona č. 114/1992 Sb.

Povodí Moravy, s. p. – závod Dyje, jako správce vodního toku Loučnick Vám v souladu s ustanoveními § 8 zákona č. 114/1992 Sb., v platném znění,

o z n a m u j e,

že bude v období od 1. 11. 2016 do 31. 3. 2017, případně v následujícím období vegetačního klidu, provádět porostové práce – probírku břehového porostu obou březích toku Loučnick v k. ú. Knínice u Boskovic – viz přehledná situace v příloze č. 1. Akce bude provedena na parcelách č. 4482 v majetku ČR s právem hospodaření pro Povodí Moravy, s.p., a 4481 a 4483 v majetku Městyse Knínice, v úseku od propustku ř. km. 0,340 po propustek ř. km. 1,820, v k. ú. Knínice u Boskovic. Vyznačení akce proběhlo v květnu 2016, přičemž odstraněny budou všechny dřeviny označené tečkou červené reflexní barvy (popř. shluky dřevin označené písmenem „V“). Stromy určené na ořez, redukci koruny, případně na ořez tzv. „na hlavu“ budou označeny písmenem „O“, „R“, resp. „H“ červené reflexní barvy. Keře, buřeň a stromy výčetního průměru do 12 cm značeny nejsou, budou odstraněny plošně dle potřeby.

Jedná se o porosty, které mohou být svým zdravotním stavem nebo umístěním nebezpečné, případně omezují správnou funkci vodního toku a tudíž je nutné je z bezpečnostních důvodů odstranit popř. provést ořez. Práce související s probírkou porostu budou prováděny co nejšetrněji, aby nevznikla škoda na ostatních porostech a pozemcích. Po ukončení prací budou pozemky a cesty uvedeny do původního stavu.

Specifikace dřevin

Odstraněno či ořezáno bude celkem 130 stromů o výčetním průměru 12 až 95 cm a dále bude odstraněno 5000 m² keřů. Zlikvidovány budou také suché stromy a vývraty. Podrobná specifikace jednotlivých druhových a velikostních tříd je uvedena v tabulce – příloha č. 2.

Žádáme Vás tímto o posouzení, zda bude zásahem dotčen významný krajinný prvek a v případě že ano, požadujeme vydat závazné stanovisko orgánu ochrany přírody k zásahu do významného krajinného prvku. Dále žádáme o sdělení, které další akty (vyjádření, rozhodnutí apod.) orgánů ochrany přírody jsou potřebné pro realizaci shora uvedeného záměru.

S pozdravem

Ing. Marie Kutílková

vedoucí provozního úseku závodu Dyje

Přílohy

1. Přehledná situace
2. Specifikace dřevin

Na vědomí

Městys Knínice, Knínice 107, 679 34 Knínice

MĚSTSKÝ ÚŘAD BOSKOVICE
ODBOR TVORBY A OCHRANY ŽIVOTNÍHO PROSTŘEDÍ
Masarykovo nám. 4/2, 680 18 Boskovice

tel.: 516 488 600

fax: 516 488 779

Povodí Moravy, s.p. Náměstí nad Oslavou, Husova 760, PSČ 675 71	
Došlo:	18 -08- 2016
Čís. protokolu:	48 179
Útvar:	

Povodí Moravy, s.p., Závod Dyje
Ing. Jiří Šrámek
Husova 760
675 71 Náměstí nad Oslavou

Váš dopis ze dne/ značka

01.08.2016

PM044117/2016-ZDProv/sra

PM044118/2016-ZDProv/sra

PM044119/2016-ZDProv/sra

PM044123/2016-ZDProv/sra

Náš značka:

DMBO 13204/2016 TOŽP/Kž

Počet příl.:

vyřizuje/linka

Ing. Kožoušková /656 Boskovice

Místo odeslání/datum

17.08.2016

Vyjádření k oznámení o kácení dřevin rostoucích mimo les
dle ust. § 8 odst. 2 zákona č. 114/1992Sb., o ochraně přírody a krajiny,
ve znění pozdějších předpisů

Dne 02.08.2016 byla Odboru tvorby a ochrany životního prostředí MěÚ Boskovice od Povodí Moravy, s.p., Závod Dyje, se sídlem Husova 760, 675 71 Náměstí nad Oslavou, IČ 708 90 013, doručena oznámení o kácení dřevin rostoucích mimo les dle ust. § 8 odst. 2 zákona č. 114/1992Sb., o ochraně přírody a krajiny, ve znění pozdějších předpisů, podél vodních toků Svitava, Loučnick, Osaka a Křetínka. Povodí Moravy, s.p., oznámilo provádět probírku břehových porostů v období od 01.11.2016 do 31.03.2017 na následujících úsecích vodních toků:

VT Svitava – LB, ř. km 45,800 – 46,900

VT Loučnick – LB a PB, ř. km 0,340 – 1,820

VT Osaka – LB, ř. km 0,900 – 1,300

VT Křetínka – LB a PB, ř. km 8,970 – 9,090

LB a PB, ř. km. 11,425 – 11,605

Probírka břehových porostů je zaměřena především na odstranění suchých a poškozených stromů, dřevin ohrožující přilehlé pozemky a komunikace, celkové ozdravení břehového porostu. Cílem probírky je dosažení zdravého vitálního břehového porostu uvedených vodních toků

K předloženému oznámení vydáváme následující vyjádření:

Z hlediska zájmů chráněných zákonem č. 114/1992 Sb., o ochraně přírody a krajiny,
ve znění pozdějších předpisů (dále „zákona“) sdělujeme následující:

- Přímý správce vodních toků SVITAVA, LOUČNÍK, OSAKA A KŘETÍNKA oznámil kácení dřevin z důvodu provádění výchovné probírky nejméně 15dnů předem v souladu s ust. § 8 odst. 2 zákona MěÚ Boskovice, odboru tvorby a ochrany životního prostředí, který je kompetentní v souladu s ust. § 77 odst. 1 písm. h) zákona, k přijímání oznámení

o kácení dřevin dle § 8 odst. 2 zákona. Zdejší orgán ochrany přírody bere tuto povinnost za splněnou a nemá připomínek k výchovné probírce v přeloženém rozsahu, která bude probíhat až od 01. 11. 2016 do 31. 03. 2017.

- V místech vzniklých proluk se doporučuje provést výsadbu geograficky původních druhů dřevin.
- Při provádění výchovné probírky musí být ponechané dřeviny chráněny před poškozováním a ničením souladu s ust. § 7 odst. 1) zákona.
- Vodní toky a údolní nivy (dále VKP) jsou významné krajinné prvky ve smyslu ust. § 3 odst. 1 písm. b) zákona. VKP jsou chráněny před poškozováním a ničením. Využívají se pouze tak, aby nebyla narušena jejich obnova a nedošlo k ohrožení nebo oslabení jejich stabilizační funkce. K zásahům, které by mohly vést k poškození nebo zničení VKP nebo ohrožení či oslabení jeho ekologicko-stabilizační funkce, si musí ten, kdo takové zásahy zamýšlí, opatřit závazné stanovisko orgánu ochrany přírody. Mezi takové zásahy patří zejména umísťování staveb, pozemkové úpravy, změny kultur pozemků, odvodňování pozemků, úpravy vodních toků a nádrží a těžba nerostů dle ust. § 4 odst. 2 zákona. Provedením výchovné probírky nedojde k poškození ani zničení VKP či ohrožení nebo oslabení jeho ekologicko-stabilizační funkce. ***Závazné stanovisko k zásahu do VKP dle ust. § 4 odst. 2 zákona, nebude vydáváno.***
- Probírkou porostů nedojde také k negativnímu zásahu do krajinného rázu dle ust. § 12 odst. 2 zákona. ***Závazné stanovisko k zásahu do krajinného rázu dle ust. § 12 odst. 2 zákona, nebude vydáváno.***

ČESKÁ REPUBLIKA
odbor tvorby a ochrany
životního prostředí

„otisk úředního razítka“

y. menšíková M.

Ing. Miloslava MENŠÍKOVÁ

zástupce vedoucího odboru tvorby a ochrany ŽP

Městys Knínice
č. p. 107
679 34 KNÍNICE

+VÁŠ DOPIS ZNAČKY/ZE DNE

NAŠE ZNAČKA

PM042781/2016-ZDProv/sra

VYŘIZUJE

Ing. Jiří Šrámek

+420 541 637 351

sramek@pmo.cz

MÍSTO/DATUM

Náměšť nad Oslavou

1. 9. 2016

Oznámení o vstupu na pozemky

Povodí Moravy, s.p. – závod Dyje, jako správce vodního toku Loučnický, bude dle plánu údržby, loučnický v zájmu nezávadného stavu a průtoku vody v toku, provádět probírku břehového porostu na pravém a levém břehu Loučnického v k. ú. Knínice u Boskovic, ř. km. 0,340 - 1,820, stromy jsou označeny oranžovou reflexní barvou. Keře, buřň a stromy do průměru 12 cm značeny nejsou, budou odstraněny plošně dle potřeby. Jedná se o porosty, které mohou být svým zdravotním stavem nebo umístěním nebezpečné, případně omezují správnou funkci vodního toku a tudíž je nutné je z bezpečnostních důvodů odstranit popř. provést ořez. Akce bude provedena v době vegetačního klidu od 1. 11. 2016 do konce března 2017 nebo v následujícím období vegetačního klidu, tj. listopad 2017 – březen 2018.

Vzhledem k tomu, že k vodnímu toku přiléhají i pozemky ve Vašem vlastnictví nebo užívání, oznamujeme Vám tímto, že na ně bude v případě potřeby nutné vstupovat ve smyslu ustanovení § 49, odst. 1, písm. a) a b) a § 51, odst. 1, písm. a) zákona č. 254/2001 Sb. Jedná se o pozemky parc. č. **4475, 4436, 4478, 4479, 4504, 4465, 4461, 4480, 4476, 4477, 4524 a 5025** v k. ú. Knínice u Boskovic.

Dále Vám sdělujeme, že Vaše pozemky parc. č. **4481 a 4483** leží v těsné blízkosti vodního toku, případně jimi tok přímo protéká a je tedy možné, že některé odstraňované dřeviny mohou růst na těchto pozemcích, tudíž jsou Vaším majetkem. Vzhledem k charakteru Vašich pozemků je bez geometrického zaměření nemožné zjistit hranice jednotlivých pozemků. Odstraňované dřeviny jsou povětšinou nekvalitní, s minimální nebo žádnou užitnou hodnotou a náklady na jejich odstranění výrazně převyšují hodnotu vytěženého dříví. Z těchto důvodů považujeme geometrické zaměření pozemků za neúměrně nákladné. Pokud byste s provedením zásahu včetně odstranění, zpracování a odvozu dřevní hmoty prostřednictvím naší organizace nesouhlasil(a), sdělte nám to prosím nejpozději do 31. 8. 2016 a to písemně na adresu závodu Dyje, Husova 760, 675 71 Náměšť nad Oslavou. V tomto případě byste museli provést identifikaci

Vašich pozemků (tzn. geometrické zaměření v terénu) a následné kácení označených dřevin sami a to na vlastní náklady nejpozději do konce března 2017. Pokud se do uvedeného data písemně nevyjádříte, bude toto považováno za souhlas s výše uvedeným.

Práce související s probírkou porostu budou provedeny co nejšetrněji, aby Vám nevznikla škoda na Vašich pozemcích či majetku. Po ukončení prací budou pozemky a cesty uvedeny do původního stavu. Pokud i přesto dojde ke škodě na Vašem majetku, obraťte se prosím písemně na výše uvedenou adresu nebo přímo na technický dozor akce – Ing. Jiří Šrámek, email: sramek@pmo.cz, tel: +420 541 637 351 ve věci projednání náhrady škody.

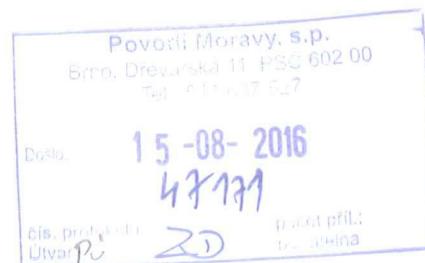
Toto oznámení má charakter projednání dle § 49, odst. (1), písm. a) a b) a odst. (3) zákona č. 254/2001 Sb. o vodách.

Děkujeme za pochopení.

S pozdravem

Ing. Marie Kutílková

vedoucí provozního úseku závodu Dyje



E.ON Servisní, s.r.o., F. A. Gerstnera 2151/6, 370 49 České Budějovice

Povodí Moravy, s.p.
Ing. Jiří Šrámek
Dřevařská 932/11
60200 Brno

E.ON Servisní, s.r.o.
RCDS Prostějov
Poděbradovo nám. 1588/2
Prostějov
www.eon.cz

Luboš Kučera
T +420-54514-5046
lubos.kucera@eon.cz

Naše značka
L14369-16132577

Prostějov, 11.08.2016

**Vyjádření o existenci zařízení distribuční soustavy (elektrická síť)
ve vlastnictví E.ON Distribuce, a.s. a podmínkách práce v jeho blízkosti.**

Investor stavby: Povodí Moravy, s.p.
Název stavby: Knínice - Plán porostových akcí v roce 2016/2017
Místo stavby: KÚ Knínice u Boskovic - par.č. dle žadatelem
vyznačené zájmové území

Toto vyjádření slouží pro informaci o stávajícím elektrickém zařízení distribuční soustavy vlastněném a provozovaném společností E.ON Distribuce, a.s. (dále jen ECD) a je vyjádřením k územnímu a stavebnímu řízení.

Vyjádření nenahrazuje a neuvádí připojovací podmínky. V případě, že požadujete připojení nového odběrného místa, resp. zvýšení rezervovaného příkonu a doposud jste nepodali žádost, obraťte se na zákaznickou linku 800 77 33 22.

Upozorňujeme, že účastníkem územního a stavebního řízení zůstává provozovatel distribuční soustavy ECD, kterého v uvedených řízeních na základě zmocnění zastupuje společnost E.ON Česká republika, s.r.o. (dále jen ECZR).

V zájmovém území výše uvedené stavby se nachází:
Nadzemní vedení VN

Ke stavbě a činnosti v ochranných pásmech (dále jen OP) nadzemního vedení VN, VVN, podzemního vedení nebo elektrických stanic je investor povinen zajistit si písemný souhlas ve smyslu § 46 odst. 11 zákona č. 458/2000 Sb., o podmínkách podnikání a výkonu státní správy v energetických odvětvích, v platném znění.

Souhlas se stavbou a činností v OP zařízení distribuční soustavy uděluje

Sídlo společnosti:
F.A. Gerstnera 2151/6
370 49 České Budějovice
Společnost je zapsána
v Obchodním rejstříku
vedeném Krajským soudem
v Českých Budějovicích,
oddíl C., vložka 15066
IČ: 257 33 591
DIČ: CZ25733591

ECZR jako zástupce ECD RS, Karel Včelař, tel.: 51649-4030,
email: karel.vcelar@eon.cz na základě žádosti investora stavby.

S podáním žádosti předložte k vyjádření projektovou dokumentaci stavby
s podrobným zákresem a okótováním umístění stavby v OP.

Podklady pro žádost musí obsahovat následující údaje:

- celé jméno právnické nebo fyzické osoby, která žádá o výjimku
- jméno a celá adresa investora stavby, IČO
- místo zásahu do pásma
- okres, katastrální území, parcelní číslo, druh zařízení
- nový způsob zajištění ochrany rozvodného zařízení
- kopii vyjádření o existenci zařízení včetně zakreslení sítí.

Při provádění zemních nebo jiných prací, které mohou ohrozit předmětné
distribuční a sdělovací zařízení, jste povinni dle zákona č. 309/2006 Sb.,
a nařízení vlády č. 591/2006 Sb., učinit veškerá opatření, aby nedošlo
ke škodám na rozvodném zařízení, na majetku nebo na zdraví osob
elektrickým proudem, zejména tím, že bude zajištěno:

1. Objednání přesného vytyčení distribuční sítě (trasy kabelu) v terénu a to
nejméně 14 dnů před zahájením prací v blízkosti podzemního kabelového
vedení. V případě, že nebude možné trasu kabelu bezpečně určit pomocí
vytyčovacího zařízení, je investor zemních prací povinen provést
v nezbytném rozsahu ruční odkrytí kabelu na určených místech podle
pokynů zaměstnanců ECZR pro jednoznačné stanovení jeho polohy.
Vytyčení kabelů VN, NN zajistí Ladislav Knebl, tel.: 51641-8379,
email: ladislav.knebl@eon.cz.
2. Při provádění stavebních prací nesmí dojít k poškození el. zařízení.
3. V důsledku stavebních prací nesmí dojít k znepřístupnění el. zařízení.
4. Ohlášení jakéhokoli poškození distribučního a sdělovacího zařízení
v provozování ECD na telefonní číslo **800 22 55 77**.

Kontakty správců zařízení:

VN+NN

Regionální správa, Karel Včelař, tel.: 51649-
4030, email: karel.vcelar@eon.cz

Pozor ! Vyjádření má platnost 12 měsíců tj. do 11.08.2017.

Upozorňujeme na možnou polohovou odchylku uloženého vedení
od výkresové dokumentace.

Do přiložené a námi orazítkováné dokumentace jsme **informativně** zakreslili:
- červeně čárkovaně nadzemní vedení VN

Při vytýčení trasy zařízení i ke kontrole před záhozem a ke všem dalším jednáním s ECZR jako zástupcem ECD předložte toto vyjádření.

S přátelským pozdravem

E.ON Servisní, s.r.o.

E.ON Servisní, s.r.o.
F. A. Gerstnera 2151/6
370 49 České Budějovice
IČ: 25186213, DIČ: CZ25186213

113

Příloha: Orazítkovaná situace s informativním zákresem.
Žádost o souhlas s činností v ochranném pásmu
Informace o vzdálenostech a ochranných pásmech

Následující oddíl se vyplňuje v případě žádosti o udělení souhlasu se zjednodušeným územním řízením nebo s uzavřením veřejnoprávní smlouvy

Udělení souhlasu

*Souhlasíme – Nesouhlasíme se zjednodušeným územním řízením**

*Souhlasíme – Nesouhlasíme s uzavřením veřejnoprávní smlouvy**

E.ON Česká republika, s.r.o.

**Pro platnost udělení souhlasu je nutný podpis a razítko oprávněného pracovníka*



**VYJÁDŘENÍ O EXISTENCI SÍTĚ ELEKTRONICKÝCH KOMUNIKACÍ
A VŠEOBECNÉ PODMÍNKY OCHRANY SÍTĚ ELEKTRONICKÝCH KOMUNIKACÍ
SPOLEČNOSTI Česká telekomunikační infrastruktura a.s.**

vydané podle § 101 zákona č. 127/2005 Sb., o elektronických komunikacích a o změně některých souvisejících zákonů (zákon o elektronických komunikacích), ve znění pozdějších předpisů a § 161 zákona č. 183/2006 Sb., o územním plánování a stavebním řádu (stavební zákon) či dle dalších příslušných právních předpisů

Číslo jednací: 672978/16

Číslo žádosti: 0116 672 613

Důvod vydání Vyjádření: Územně plánovací informace

Platnost tohoto Vyjádření končí dne: 1. 8. 2018.

Žadatel	Ing. Jiří Šrámek	
Stavebník	Ing. Jiří Šrámek	
Název akce	Probírka břehových porostů na toku Loučnick - Knínice u Boskovic	
Zájmové území	Okres	Blansko
	Obec	Knínice
	Kat. území / č. parcely	Knínice u Boskovic

Žadatel shora označenou žádostí určil a vyznačil zájmové území, jakož i stanovil důvod pro vydání Vyjádření o existenci sítě elektronických komunikací a Všeobecných podmínek ochrany sítě elektronických komunikací společnosti Česká telekomunikační infrastruktura a.s.(dále jen *Vyjádření*).

Na základě určení a vyznačení zájmového území žadatelem a na základě stanovení důvodu pro vydání *Vyjádření* vydává společnost Česká telekomunikační infrastruktura a.s. následující *Vyjádření*:

Ve vyznačeném zájmovém území se nachází síť elektronických komunikací
společnosti Česká telekomunikační infrastruktura a.s. (dále jen *SEK*)
nebo její ochranné pásmo.

Existence a poloha *SEK* je zakreslena v příloženém výřezu/výřezech z účelové mapy *SEK* společnosti Česká telekomunikační infrastruktura a.s. Ochranné pásmo *SEK* je v souladu s ustanovením § 102 zákona č. 127/2005 Sb., o elektronických komunikacích a o změně některých souvisejících zákonů stanoveno rozsahem 1,5 m po stranách krajního vedení *SEK* a není v příloženém výřezu/výřezech z účelové mapy *SEK* společnosti Česká telekomunikační infrastruktura a.s.vyznačeno (dále jen *Ochranné pásmo*).

(1) *Vyjádření* je platné pouze pro zájmové území určené a vyznačené žadatelem, jakož i pro důvod vydání *Vyjádření* stanovený žadatelem v žádosti.

Číslo jednací: 672978/16

Číslo žádosti: 0116 672 613

Vyjádření pozbývá platnosti uplynutím doby platnosti v tomto *Vyjádření* uvedené, změnou rozsahu zájmového území či změnou důvodu vydání *Vyjádření* uvedeného v žádosti, nesplněním povinnosti stavebníka dle bodu (3) tohoto *Vyjádření*, a nebo pokud se žadatel či stavebník bezprostředně před zahájením realizace stavby ve vyznačeném zájmovém území prokazatelně neujistí u společnosti *Česká telekomunikační infrastruktura a.s.* o tom, zda toto *Vyjádření* v době bezprostředně předcházející zahájení realizace stavby ve vyznačeném zájmovém území stále odpovídá skutečnosti, to vše v závislosti na tom, která ze skutečností rozhodná pro pozbytí platnosti tohoto *Vyjádření* nastane nejdříve.

(2) Podmínky ochrany *SEK* jsou stanoveny v tomto *Vyjádření* a ve Všeobecných podmínkách ochrany *SEK* společnosti *Česká telekomunikační infrastruktura a.s.*, které jsou nedílnou součástí tohoto *Vyjádření*. Stavebník, nebo jím pověřená třetí osoba, je povinen řídit se těmito Všeobecnými podmínkami ochrany *SEK* společnosti *Česká telekomunikační infrastruktura a.s.*

(3) Stavebník, nebo jím pověřená třetí osoba, je povinen **pouze pro případ, že**

a) existence a poloha *SEK*, jež je zakreslena v přiloženém výřezu/výřezech z účelové mapy *SEK* společnosti *Česká telekomunikační infrastruktura a.s.* a nebo

b) toto *Vyjádření*, včetně Všeobecných podmínek ochrany *SEK*

nepředstavuje dostatečnou informaci pro záměr, pro který podal shora označenou žádost nebo pro zpracování projektové dokumentace stavby, která koliduje se *SEK*, nebo zasahuje do Ochranného pásma *SEK*, vyzvat písemně společnost *Česká telekomunikační infrastruktura a.s.* k upřesnění podmínek ochrany *SEK*, a to prostřednictvím zaměstnance společnosti *Česká telekomunikační infrastruktura a.s.* pověřeného ochranou sítě - Pavel Markus, e-mail: pavel.markus@cetin.cz (dále jen POS).

(4) Přeložení *SEK* zajistí její vlastník, společnost *Česká telekomunikační infrastruktura a.s.* Stavebník, který vyvolal překládku *SEK* je dle ustanovení § 104 odst. 17 zákona č. 127/2005 Sb., o elektronických komunikacích a o změně některých souvisejících zákonů povinen uhradit společnosti *Česká telekomunikační infrastruktura a.s.* veškeré náklady na nezbytné úpravy dotčeného úseku *SEK*, a to na úrovni stávajícího technického řešení.

(5) Pro účely přeložení *SEK* dle bodu (3) tohoto *Vyjádření* je stavebník povinen uzavřít se společností *Česká telekomunikační infrastruktura a.s.* Smlouvu o realizaci překládky *SEK*.

(6) Společnost *Česká telekomunikační infrastruktura a.s.* prohlašuje, že žadateli byly pro jím určené a vyznačené zájmové území poskytnuty veškeré, ke dni podání shora označené žádosti, dostupné informace o *SEK*.

(7) Žadateli převzetím tohoto *Vyjádření* vzniká povinnost poskytnuté informace a data užít pouze k účelu, pro který mu byla tato poskytnuta. Žadatel není oprávněn poskytnuté informace a data rozmnožovat, rozšiřovat, pronajímat, půjčovat či jinak užívat bez souhlasu společnosti *Česká telekomunikační infrastruktura a.s.* V případě porušení těchto povinností vznikne žadateli odpovědnost vyplývající z platných právních předpisů, zejména předpisů práva autorského.

V případě dotazů k *Vyjádření* lze kontaktovat společnost *Česká telekomunikační infrastruktura a.s.* na asistenční lince 14 111.

Přílohami *Vyjádření* jsou:

- Všeobecné podmínky ochrany *SEK* společnosti *Česká telekomunikační infrastruktura a.s.*
- Situační výkres (obsahuje zájmové území určené a vyznačené žadatelem a výřezy účelové mapy *SEK*)
- Informace k vytyčení *SEK*

Číslo jednací: 672978/16

Číslo žádosti: 0116 672 613

Vyjádření vydala společnost Česká telekomunikační infrastruktura a.s. dne: 1. 8. 2016.


Česká telekomunikační infrastruktura a.s.
Olšanská 2681/6
130 00 Praha 3
DIČ: CZ04084063


Všeobecné podmínky ochrany SEK společnosti *Česká telekomunikační infrastruktura a.s.*

I. Obecná ustanovení

1. Stavebník, nebo jím pověřená třetí osoba, je povinen při provádění jakýchkoliv činností, zejména stavebních nebo jiných prací, při odstraňování havárií a projektování staveb, řídit se platnými právními předpisy, technickými a odbornými normami (včetně doporučených), správnou praxí v oboru stavebnictví a technologickými postupy a učinit veškerá opatření nezbytná k tomu, aby nedošlo k poškození nebo ohrožení sítě elektronických komunikací ve vlastnictví společnosti *Česká telekomunikační infrastruktura a.s.* a je výslovně srozuměn s tím, že SEK jsou součástí veřejné komunikační sítě, jsou zajišťovány ve veřejném zájmu a jsou chráněny právními předpisy.
2. Při jakékoliv činnosti v blízkosti vedení SEK je stavebník, nebo jím pověřená třetí osoba, povinen respektovat ochranné pásmo SEK tak, aby nedošlo k poškození nebo zamezení přístupu k SEK. Při křížení nebo souběhu činností se SEK je povinen řídit se platnými právními předpisy, technickými a odbornými normami (včetně doporučených), správnou praxí v oboru stavebnictví a technologickými postupy. Při jakékoliv činnosti ve vzdálenosti menší než 1,5 m od krajního vedení vyznačené trasy podzemního vedení SEK (dále jen PVSEK) nesmí používat mechanizačních prostředků a nevhodného nářadí.
3. Pro případ porušení kterékoliv z povinností stavebníka, nebo jím pověřené třetí osoby, založené Všeobecnými podmínkami ochrany SEK společnosti *Česká telekomunikační infrastruktura a.s.* je stavebník, nebo jím pověřená třetí osoba, odpovědný za veškeré náklady a škody, které společnosti *Česká telekomunikační infrastruktura a.s.* vzniknou porušením jeho povinností.
4. V případě, že budou zemní práce zahájeny po uplynutí doby platnosti tohoto *Vyjádření*, nelze toto *Vyjádření* použít jako podklad pro vytyčení a je třeba požádat o vydání nového *Vyjádření*.
5. Bude-li žadatel na společnosti *Česká telekomunikační infrastruktura a.s.* požadovat, aby se jako účastník správního řízení, pro jehož účely bylo toto *Vyjádření* vydáno, vzdala práva na odvolání proti rozhodnutí vydanému ve správním řízení, pro jehož účely bylo toto *Vyjádření* vydáno, je povinen kontaktovat POS.

II. Součinnost stavebníka při činnostech v blízkosti SEK

1. Započítí činnosti je stavebník, nebo jím pověřená třetí osoba, povinen oznámit POS. Oznámení bude obsahovat číslo *Vyjádření*, k němuž se vztahují tyto podmínky.
2. Před započítím zemních prací či jakékoliv jiné činnosti je stavebník, nebo jím pověřená třetí osoba, povinen zajistit vyznačení tras PVSEK na terénu dle polohopisné dokumentace. S vyznačenou trasou PVSEK prokazatelně seznámí všechny osoby, které budou a nebo by mohly činnosti provádět.
3. Stavebník, nebo jím pověřená třetí osoba, je povinen upozornit jakoukoliv třetí osobu, jež bude provádět zemní práce, aby zjistila nebo ověřila stranovou a hloubkovou polohu PVSEK příčnými sondami, a je srozuměn s tím, že možná odchylka uložení středu trasy PVSEK, stranová i hloubková, činí +/- 30 cm mezi skutečným uložení PVSEK a polohovými údaji ve výkresové dokumentaci.
4. Při provádění zemních prací v blízkosti PVSEK je stavebník, nebo jím pověřená třetí osoba, povinen postupovat tak, aby nedošlo ke změně hloubky uložení nebo prostorového uspořádání PVSEK. Odkryté PVSEK je stavebník, nebo jím pověřená třetí osoba, povinen zabezpečit proti prověšení, poškození a odcizení.
5. Při zjištění jakéhokoliv rozporu mezi údaji v projektové dokumentaci a skutečností je stavebník, nebo jím pověřená třetí osoba, povinen bez zbytečného odkladu přerušit práce a zjištění rozporu oznámit POS. V přerušovaných pracích lze pokračovat teprve poté, co od POS prokazatelně obdržel souhlas k pokračování v pracích.
6. V místech, kde PVSEK vystupuje ze země do budovy, rozváděče, na sloup apod. je stavebník, nebo jím pověřená třetí osoba, povinen vykonávat zemní práce se zvýšenou mírou opatrnosti s ohledem na ubývající krytí nad PVSEK. Výkopové práce v blízkosti sloupů nadzemního vedení SEK (dále jen NVSEK) je povinen provádět v takové vzdálenosti, aby nedošlo k narušení jejich stability, to vše za dodržení platných právních předpisů, technických a odborných norem, správné praxi v oboru stavebnictví a technologických postupů.

7. Při provádění zemních prací, u kterých nastane odkrytí *PVSEK*, stavebník, nebo jím pověřená třetí osoba před zakrytím *PVSEK* vyzve *POS* ke kontrole. Zához je stavebník oprávněn provést až poté, kdy prokazatelně obdržel souhlas *POS*.
8. Stavebník, nebo jím pověřená třetí osoba, není oprávněn manipulovat s kryty kabelových komor a vstupovat do kabelových komor bez souhlasu společnosti *Česká telekomunikační infrastruktura a.s.*
9. Stavebník, nebo jím pověřená třetí osoba, není oprávněn trasu *PVSEK* mimo vozovku přejíždět vozidly nebo stavební mechanizací, a to až do doby, než *PVSEK* řádně zabezpečí proti mechanickému poškození. Stavebník, nebo jím pověřená třetí osoba, je povinen projednat s *POS* způsob mechanické ochrany trasy *PVSEK*. Při přepravě vysokého nákladu nebo mechanizace pod trasou *NVSEK* je stavebník, nebo jím pověřená třetí osoba, povinen respektovat výšku *NVSEK* nad zemí.
10. Stavebník, nebo jím pověřená třetí osoba, není oprávněn na trase *PVSEK* (včetně ochranného pásma) jakkoliv měnit niveletu terénu, vysazovat trvalé porosty ani měnit rozsah a konstrukci zpevněných ploch (např. komunikací, parkovišť, vjezdů aj.).
11. Stavebník, nebo jím pověřená třetí osoba, je povinen manipulační a skladové plochy zřízovat v takové vzdálenosti od *NVSEK*, aby činnosti na/v manipulačních a skladových plochách nemohly být vykonávány ve vzdálenost menší než 1m od *NVSEK*.
12. Stavebník, nebo jím pověřená třetí osoba, není oprávněn užívat, přemísťovat a odstraňovat technologické, ochranné a pomocné prvky *SEK*.
13. Stavebník, nebo jím pověřená třetí osoba, není oprávněn bez předchozího projednání jakkoliv manipulovat s případně odkrytými prvky *SEK*, zejména s ochrannou skříňí optických spojek, optickými spojkami, technologickými rezervami či jakýmkoliv jiným zařízením *SEK*.
14. Stavebník, nebo jím pověřená třetí osoba, je povinen každé poškození či krádež *SEK* neprodleně od okamžiku zjištění takové skutečnosti, oznámit *POS* na telefonní číslo: 602 538 503 nebo v mimopracovní době na telefonní číslo 238 462 690.

III. Práce v objektech a odstraňování objektů

1. Stavebník, nebo jím pověřená třetí osoba, je povinen před zahájením jakýchkoliv prací v budovách a jiných objektech, kterými by mohl ohrozit stávající *SEK*, prokazatelně kontaktovat *POS* a zajistit u společnosti *Česká telekomunikační infrastruktura a.s.* bezpečné odpojení *SEK*.
2. Při provádění činností v budovách a jiných objektech je stavebník, nebo jím pověřená třetí osoba, povinen v souladu s právními předpisy, technickými a odbornými normami (včetně doporučených), správnou praxí v oboru stavebnictví a technologickými postupy provést mimo jiné průzkum vnějších i vnitřních vedení *SEK* na omítce i pod ní.

IV. Součinnost stavebníka při přípravě stavby

1. Pokud činností stavebníka, nebo jím pověřené třetí osoby, k níž je třeba povolení správního orgánu dle zvláštního právního předpisu, dojde k ohrožení či omezení *SEK*, je stavebník, nebo jím pověřená třetí osoba, povinen kontaktovat *POS* a předložit zakreslení *SEK* do příslušné dokumentace stavby (projektové, realizační, koordinační atp.).
2. V případě, že pro činnosti stavebníka, nebo jím pověřené třetí osoby, není třeba povolení správního orgánu dle zvláštního právního předpisu, je stavebník, nebo jím pověřená třetí osoba, povinen předložit zakreslení trasy *SEK* i s příslušnými kótami do zjednodušené dokumentace (katastrální mapa, plánec), ze které bude zcela patrná míra dotčení *SEK*.

3. Při projektování stavby, rekonstrukce či přeložky vedení a zařízení silových elektrických sítí, elektrických trakcí vlaků a tramvají, nejpozději však před zahájením správního řízení ve věci povolení stavby, rekonstrukce či přeložky vedení a zařízení silových elektrických sítí, elektrických trakcí vlaků a tramvají, je stavebník, nebo jím pověřená třetí osoba, povinen provést výpočet rušivých vlivů, zpracovat ochranná opatření a předat je *POS*.

4. Při projektování stavby, při rekonstrukci, která se nachází v ochranném pásmu radiových tras společnosti *Česká telekomunikační infrastruktura a.s.* a překračuje výšku 15 m nad zemským povrchem, a to včetně dočasných objektů zařízení staveniště (jeřáby, konstrukce, atd.), nejpozději však před zahájením správního řízení ve věci povolení takové stavby, je stavebník nebo jím pověřená třetí osoba, povinen kontaktovat *POS*. Ochranné pásmo radiových tras v šíři 50m je zakresleno do situačního výkresu. Je tvořeno dvěma podélnými pruhy o šíři 25 m po obou stranách radiového paprsku v celé jeho délce, resp. 25 m kruhem kolem vysílacího radiového zařízení.

5. Pokud se v zájmovém území stavby nachází podzemní silnoproudé vedení (NN) společnosti *Česká telekomunikační infrastruktura a.s.* je stavebník, nebo jím pověřená třetí osoba, před zahájením správního řízení ve věci povolení správního orgánu k činnosti stavebníka, nebo jím pověřené třetí osoby, nejpozději však před zahájením stavby, povinen kontaktovat *POS*.

6. Pokud by navrhované stavby (produktovody, energovody aj.) svými ochrannými pásmy zasahovaly do prostoru stávajících tras a zařízení *SEK*, či do jejich ochranných pásem, je stavebník, nebo jím pověřená třetí osoba, povinen realizovat taková opatření, aby mohla být prováděna údržba a opravy *SEK*, a to i za použití mechanizace, otevřeného plamene a podobných technologií.

V. Křížení a souběh se *SEK*

1. Stavebník, nebo jím pověřená třetí osoba, je povinen v místech křížení *PVSEK* se sítěmi technické infrastruktury, pozemními komunikacemi, parkovacími plochami, vjezdy atp. ukládat *PVSEK* v zákonných předpisy stanovené hloubce a chránit *PVSEK* chráničkami s přesahem minimálně 0,5 m na každou stranu od hrany křížení. Chráničku je povinen utěsnit a zamezit vnikání nečistot.

2. Stavebník nebo jím pověřená třetí osoba, je výslovně srozuměn s tím, že v případě, kdy hodlá umístit stavbu sjezdu či vjezdu, je povinen stavbu sjezdu či vjezdu umístit tak, aby metalické kabely *SEK* nebyly umístěny v hloubce menší než 0,6 m a optické nebyly umístěny v hloubce menší než 1 m.

3. Stavebník, nebo jím pověřená třetí osoba, je povinen základy (stavby, opěrné zdi, podezdívky apod.) umístit tak, aby dodržel minimální vodorovný odstup 1,5 m od krajního vedení, případně kontaktovat *POS*.

4. Stavebník, nebo jím pověřená třetí osoba, není oprávněn trasy *PVSEK* znepřístupnit (např. zabetonováním).

5. Stavebník, nebo jím pověřená třetí osoba, je při křížení a souběhu stavby nebo sítí technické infrastruktury s kabelovodem povinen zejména:

- pokud plánované stavby nebo trasy sítí technické infrastruktury budou umístěny v blízkosti kabelovodu ve vzdálenosti menší než 2 m nebo při křížení kabelovodu ve vzdálenosti menší než 0,5 m nad nebo kdekoli pod kabelovodem, předložit *POS* zakreslení v příčných řezech,
- do příčného řezu zakreslit také profil kabelové komory v případě, kdy jsou sítě technické infrastruktury či stavby umístěny v blízkosti kabelové komory ve vzdálenosti menší než 2 m,
- neumísťovat nad trasou kabelovodu v podélném směru sítí technické infrastruktury,
- předložit *POS* vypracovaný odborný statický posudek včetně návrhu ochrany tělesa kabelovodu pod stavbou, ve vjezdu nebo pod zpevněnou plochou,
- nezakrývat vstupy do kabelových komor, a to ani dočasně,
- projednat s *POS*, nejpozději ve fázi projektové přípravy, jakékoliv výkopové práce, které by mohly být vedeny v úrovni či pod úrovní kabelovodu nebo kabelové komory a veškeré případy, kdy jsou trajektorie podvrtnů a protlaků ve vzdálenosti menší než 1,5 m od kabelovodu.

Příloha k *Vyjádření* 672978/16

Číslo žádosti: 0116 672 613

Informace k vytyčení *SEK*

V případě požadavku na vytyčení *PVSEK* společnosti *Česká telekomunikační infrastruktura a.s.* se, prosím, obraťte na společnosti uvedené níže.

Česká telekomunikační infrastruktura a.s. - středisko Morava jih

se sídlem: Olšanská 2681/6, Praha 3, PSČ 13000

IČ: 04084063

DIČ: CZ04084063

kontakt: tel: 238462177 obslužná doba po-pa 7 - 15 hod

Vegacom, a.s. - výhradní dodavatel společnosti Česká telekomunikační infrastruktura a.s.

se sídlem: Holzova 14, 628 00 Brno

IČ: 25788680

DIČ: CZ25788680

kontakt: Luboš Bodzík, mobil: 603855439, e-mail: bodzik@vegacom.cz

CONTENT, s.r.o.

se sídlem: Karlov 1246, 594 01 Velké Meziříčí, pobočka: Okružní 28/18, 591 01 Žďár nad Sázavou

IČ: 63492164

DIČ: CZ63492164

kontakt: Martin Kalina, tel/fax: 566521721, mobil: 777702117, e-mail: kalina@content-vm.cz, vytycenisiti@seznam.cz

InfoTel

se sídlem: Brno, Novolišeňská 18, PSČ: 628 00

IČ: 46981071

DIČ: CZ46981071

kontakt: Petr Košťál, mobil: 723350887, e-mail: petr_kostal@infotel.cz

Jiří Novotný, Montáž, údržba a servis tel.sítí - okr. Třebíč, Znojmo

se sídlem: Akad. Práta 524, 675 55 Hrotovice, okr. Třebíč

IČ: 72377259

DIČ:

kontakt: Jiří Novotný, tel.: 568860888, mobil: 777318588, e-mail: novotny.hrotovice@seznam.cz

Josef Joura

se sídlem: Okřešice 53, okres Třebíč, 674 01

IČ: 88282091

DIČ: CZ6312180820

kontakt: Josef Joura, mobil: 602578674, e-mail: josefjoura@seznam.cz

Radim Zabloudil

se sídlem: Tábor 2356/28a, 602 00 Brno - Žabovřesky

IČ: 74899589

DIČ: CZ6210151585

kontakt: Radim Zabloudil, mobil: 602760276, e-mail: radim.zabloudil@seznam.cz

Sitel, spol. s r.o., oblast Brno

se sídlem: Vinohradská 74, 618 00 Brno-Černovice

IČ: 44797320

DIČ: CZ 44797320

kontakt: Vladimír Holík, mobil: 602171192, e-mail: vholik@sitel.cz

STRATEL Telekomunikace s.r.o.

se sídlem: Rozdrojovice 112, 664 34 Brno-venkov

IČ: 26259427

DIČ: CZ26259427

kontakt: Daniel Stráský, tel/fax: 546221222, mobil: 602770022, e-mail: stratel@stratel.cz

Příloha k *Vyjádření* 672978/16

Číslo žádosti: 0116 672 613

TEMO Brno s.r.o

se sídlem: Hutařova 21, 612 00 Brno

IČ: 49436821

DIČ:

kontakt: Milan Král, tel.: 541216221, fax: 541213221, mobil: 602544583, e-mail: vytycenio2@centrum.cz

UniCab, s.r.o.,

se sídlem: Švehlova 44, 664 00 Šlapanice

IČ: 26961873

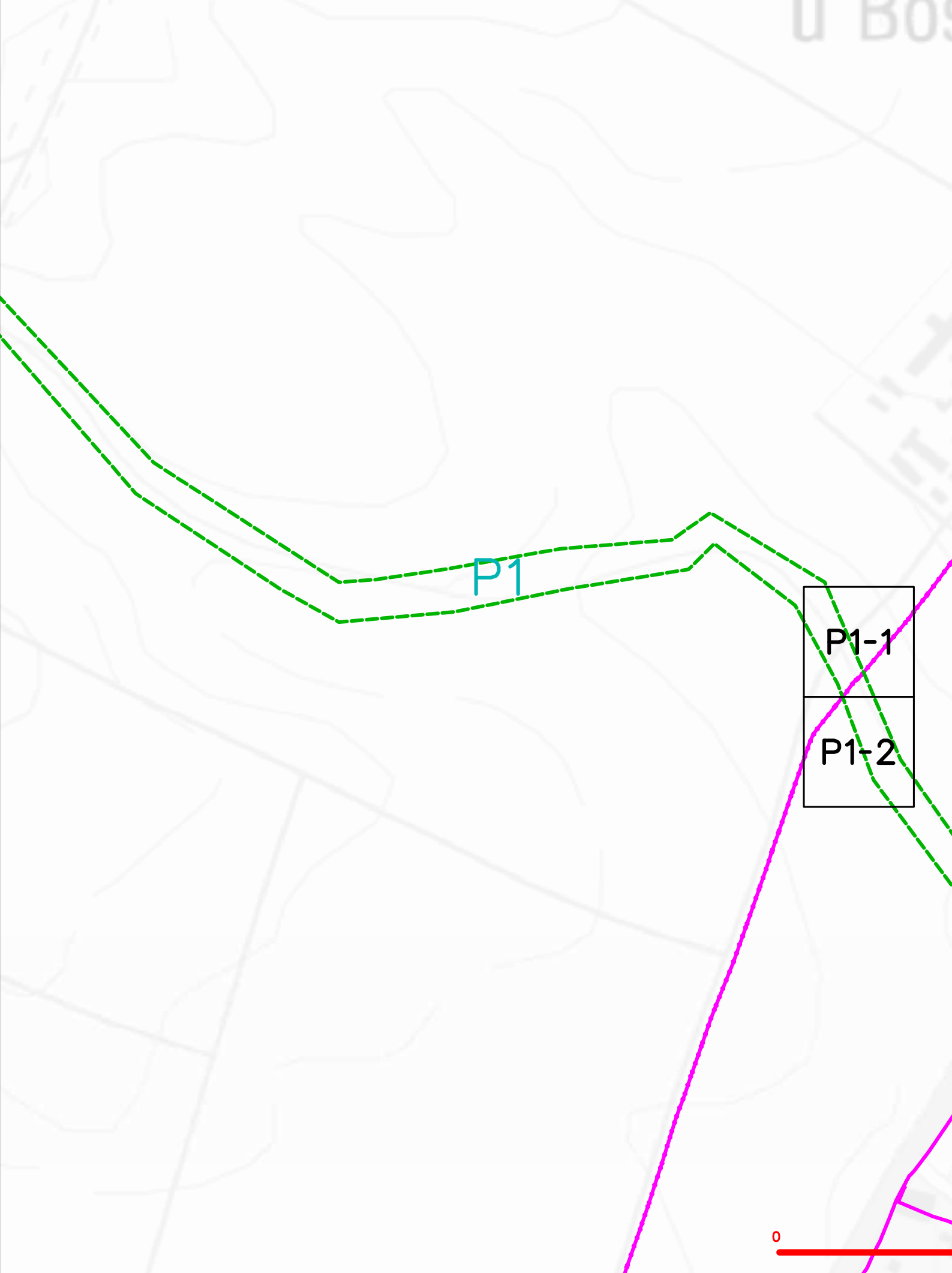
DIČ: CZ26961873

kontakt: Ing. Karel Kopecký, tel.: 548220344, fax: 548220343, mobil: 775590265, e-mail: kopecky@unicab.cz

0

----- hranice zájmového území k vyjádření

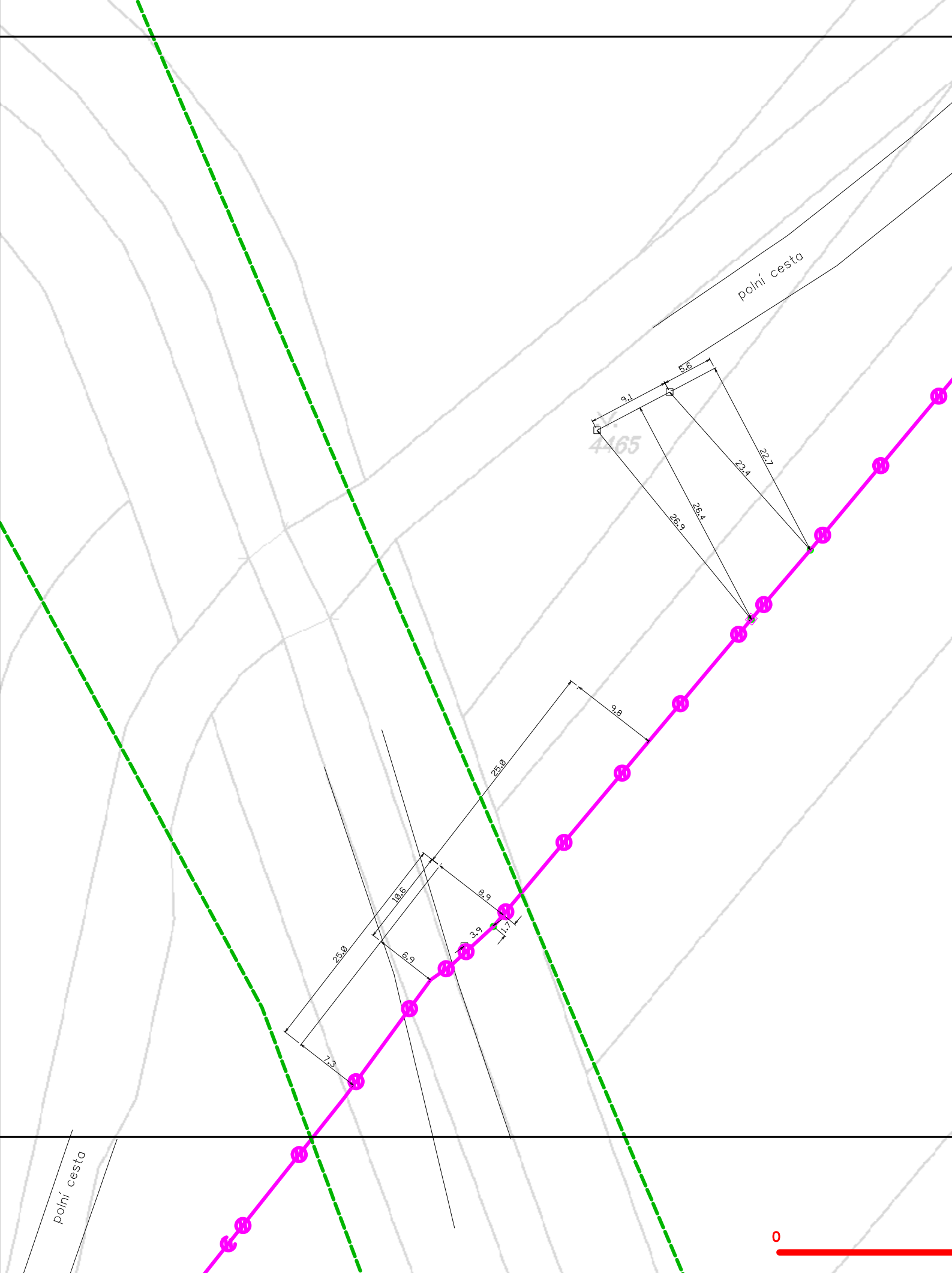
Česká telekomunikační infrastruktura a.s.
Olšanská 2681/6



LEGENDA


- hranice zájmového území k vyjádření
- NN přípojka, území s NN přípojkou CETIN
- zaměřený průběh metalického kabelu

- (symbol) --- nezaměřený průběh optického kabelu, HDPE trubky nebo souběh optického a metalického kabelu
- RR (symbol) radiové síle, ochranné pásmo radiové síle
- (symbol) — podzemní síle



LEGENDA

- | | | | |
|--|---|--|---|
| | hranice zájmového území k vyjádření | | nezaměřený průběh optického kabelu, HDPE trubky |
| | NN přípojka, území s NN přípojkou CETIN | | RR |
| | zaměřený průběh metalického kabelu | | radiové síle, ochranné pásmo radiové síle |
| | | | odstředivá síle |



LEGENDA

- hranice zájmového území k vyjádření
- ... NN přípojka, území s NN přípojkou CETIN
- zaměřený průběh metalického kabelu

- nezaměřený průběh optického kabelu, HDPE trubky nebo souběh optického a metalického kabelu
- RR radiové síle, ochranné pásmo radiové síle
- podzemní síť