

# **VODNÍ DÍLO CHROUSTOVICE**

## **REKONSTRUKCE HRADÍCÍ KONSTRUKCE**

### **E. DOKLADOVÁ ČÁST**

DOKUMENTACE PRO ÚZEMNÍ ŘÍZENÍ

## **E.2. VLASTNÍCI DOTČENÝCH POZEMKŮ**

Objednatel: Povodí Labe, státní podnik



## E.2. VLASTNÍCI DOTČENÝCH POZEMKŮ

- 1) Odborné učiliště a Praktická škola, Chroustovice, Zámek 1 , 538 63 Chroustovice
- 2) PARDUBICKÝ KRAJ, Krajský úřad, odbor majetkový a stavebního řádu, Komenského náměstí 125, 532 11 Pardubice
- 3) ALESSIZ a.s. U gymnázia 1233/1, Praha 4 - Nusle, 140 00
- 4) Státní pozemkový úřad, Husinecká 1024/11a, Praha 3, Žižkov, 130 00
- 5) Městys Chroustovice, náměstí Josefa Haška 93, Chroustovice 538 63
- 6) Lesy České republiky, s.p. Přemyslova 1106/19, Hradec Králové, 501 68


# ODBORNÉ UČILIŠTĚ A PRAKTICKÁ ŠKOLA CHROUSTOVICE

Zámek 1, 538 63 Chroustovice, tel.: 469 674 447(141)

e-mail: uciliste@chroustovice.cz



KUPAP00RISIX



KÚPK

Ing. Monika Bibrová

Odbor majetkový a stavebního řízení

Komenského nám. 125

532 11 Pardubice

KRAJSKÝ ÚŘAD  
PARDUBICKÉHO KRAJE 5

Došlo: 27-01-2012

Č.j.

PR

Číslo  
doper.

Zpraco-  
vateľ

Ukl. znak

Váš dopis značka/ze dne

Naše značka

OUCr 159 /12

Spis.znak/skart.znak

1.6.1./S5

Vyřizuje

Bálek

Datum

25.1.2012

**Věc: Vyjádření k trvalým a dočasným záborům v rámci vodního díla Chroustovice - rekonstrukce hradičkové konstrukce**

Při jednání se zástupcem projektanta a Pöyry Environment a.s. a zástupců investora Povodí Labe, státní podnik dne 24. 1. 2012 bylo domluveno následující:

**a) Pozemek č. 85/1:**

- hranice dočasného záboru - musí respektovat současné oplocení pozemku OU a PrŠ Chroustovice. Je nutné ho tedy k hranicím oplocení přizpůsobit.

- hranice trvalého záboru - je nutné též přizpůsobit oplocení pozemku školy. S prodejem navrženého trvalého záboru, kde bude umístěn rybí přechod, škola souhlasí. Tato část pozemku je umístěna mimo oplocený areál, je školou nevyužíván. Jsou zde však vzrostlé dřeviny – olše, které by škola ráda před případným vlastním prodejem pozemku využila pro odborný výcvik oborů Truhlář, Dřevař, Tesař. Prodej by bylo tedy vhodné podmínit vyklizením pozemku od zmiňovaných dřevin, které zajistí škola.

**b) Pozemek č. 677/2:**

- hranice dočasného záboru – bez výhrad,

- hranice trvalého záboru - bez výhrad.

**c) Pozemek č. 83:**

- hranice dočasného záboru - bez výhrad.

**d) Pozemek č. 677/1:**

- hranice dočasného záboru – bez výhrad.

**Doplnění vyjádření :**

- Odkup části pozemku na parcelním č.85/1 pro potřeby výstavby rybího přechodu je prozatím diskutabilní, neboť existuje celá řada argumentů proti jeho realizaci. Bude tedy záležet na výsledku jednání jednotlivých účastníků v rámci probíhajícího řízení.

**ODBORNÉ UČILIŠTĚ A PRAKTICKÁ ŠKOLA CHROUSTOVICE**  
**Zámek 1, 538 63 Chroustovice , tel.: 469 674 447(141)**  
**e-mail: uciliste@chroustovice.cz**

- V případě realizace rybního přechodu by bylo možné zvážit také směnu pozemků mezi Pardubickým krajem, Povodím Labe a Lesy ČR, což by vyřešilo situaci projednávanou v minulém roce, kdy oplocení OU a PrŠ Chroustovice zabírá část pozemku č. 85/3 (pozemek ve vlastnictví Lesů ČR). Možnost byla projednána již dříve s Bc. Zelinkovou.

Děkuji za spolupráci.

S pozdravem

Odborné učiliště a Praktická škola  
Chroustovice, Zámek 1 ②



Ing. Jaroslav Bálek, ředitel OU a PrŠ Chroustovice

Číslo jednací: 32 Nov-270/2015

Vyřizuje: Ing. Michal Novotný

Linka: 246

E-mail: michal.novotny@aquatis.cz

V Brně dne: 26.10.2015

**Odborné učiliště a praktická  
škola Chroustovice**

**Zámek 1  
538 63 Chroustovice**

**Věc: Vodní dílo Chroustovice, rekonstrukce hradící konstrukce**

Žádáme Vás o aktualizaci Vašeho stanoviska zn. OUChr 159/12 ze dne 25.01.2012 k návrhu záborů pozemků v rámci aktualizované projektové dokumentace k územnímu řízení na investiční akci „Vodní dílo Chroustovice, rekonstrukce hradící konstrukce“.

Vodní dílo v současnosti zahrnuje hlavní stavidlový jez nacházející se v ř. km 15.981 řeky Novohradky, který bude v rámci rekonstrukce přestavěn na jez s vakovou hradící konstrukcí. Ve vzdálenosti asi 360 m proti proudu se nachází na odlehčovacím rameni toku jez karetkový. Tento jez bude po demontáži karetkových uzávěrů přestavěn na jez stavidlový. Součástí rekonstrukce bude výstavba nových břehových pilířů vakového jezu, úprava nátoky do pravobřežního náhonu, vybudování zpevněných ploch na pravém břehu jezu a vybudování nové přípojky nízkého napětí.

V rámci projektovaných úprav konstrukcí vodního díla jsou navrhovány dočasné a trvalé zábory ploch pozemků v místě stavby. Plochy dočasných záborů slouží pro potřeby zhotovitele a stavebníka pro realizaci stavebních objektů. Pozemky v dočasném záboru budou po dokončení stavby vráceny do původního stavu provedením technické a biologické rekultivace. Pokud rekultivaci bude provádět vlastník, bude mu poskytnuta náhrada. Za dobu používání pozemků s dočasným zábořem náleží vlastníkovu pozemku nájemné dle platných předpisů. Bude řešeno samostatnou „Nájemní smlouvou“.

Plochy trvalých záborů budou sloužit pro umístění nových stavebních konstrukcí. Na pozemky trvalého záboru, bude uzavřena „Kupní smlouva“ převádějící vlastnická práva k pozemkům. Vlastní povolení vstupu na pozemek bude projednáno s vlastníkem – uživatelem - pozemku před zahájením stavby. Realizace stavby se předpokládá v závislosti na možnostech Povodí Labe, státního podniku v průběhu roku 2017.

V zastoupení investora akce se na Vás obracíme s žádostí o stanovisko vlastníka dotčených parcel č. 85/1, 677/2, 83 a 677/1 v katastrálním území Chroustovice. Dovolujeme si Vám proto zaslat situaci se zákresem předpokládaných úprav konstrukcí a hranic pozemků s navrhovanými plochami trvalých a dočasných záborů. K dopisu je přiložen rovněž

formulář „Vyjádření vlastníka dotčeného pozemku“, z kterého je patrný typ navrhovaného záboru a rozsah záboru.

Prosíme Vás o vyplnění formuláře, sdělení Vašich případných požadavků a vrácení formuláře zpět. Případné doplňující informace či podklady Vám poskytne zástupce projektanta společnosti AQUATIS a.s. v Brně, Ing. Michal Novotný, tel. 541 554 246, e-mail [michal.novotny@aquatis.cz](mailto:michal.novotny@aquatis.cz).

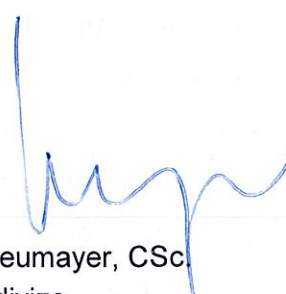
Jako podklad pro poskytnutí stanoviska vlastníka pozemku přikládáme k dopisu situaci stavby na podkladu katastrální mapy v měřítku 1 : 500.

Děkujeme za spolupráci a jsme s pozdravem



AQUATIS a.s.  
Botanická 834/56, 602 00 BRNO

(22)



Ing. Oldřich Neumayer, CSc.  
ředitel divize  
hydrotechnika a hydroenergetika II

Co: 1/ AQUATIS 32 Ing. Novotný

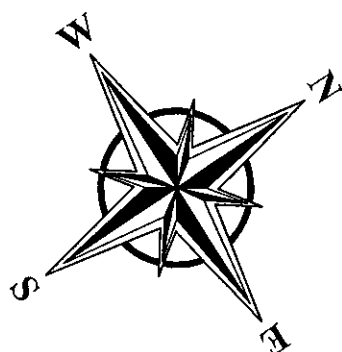
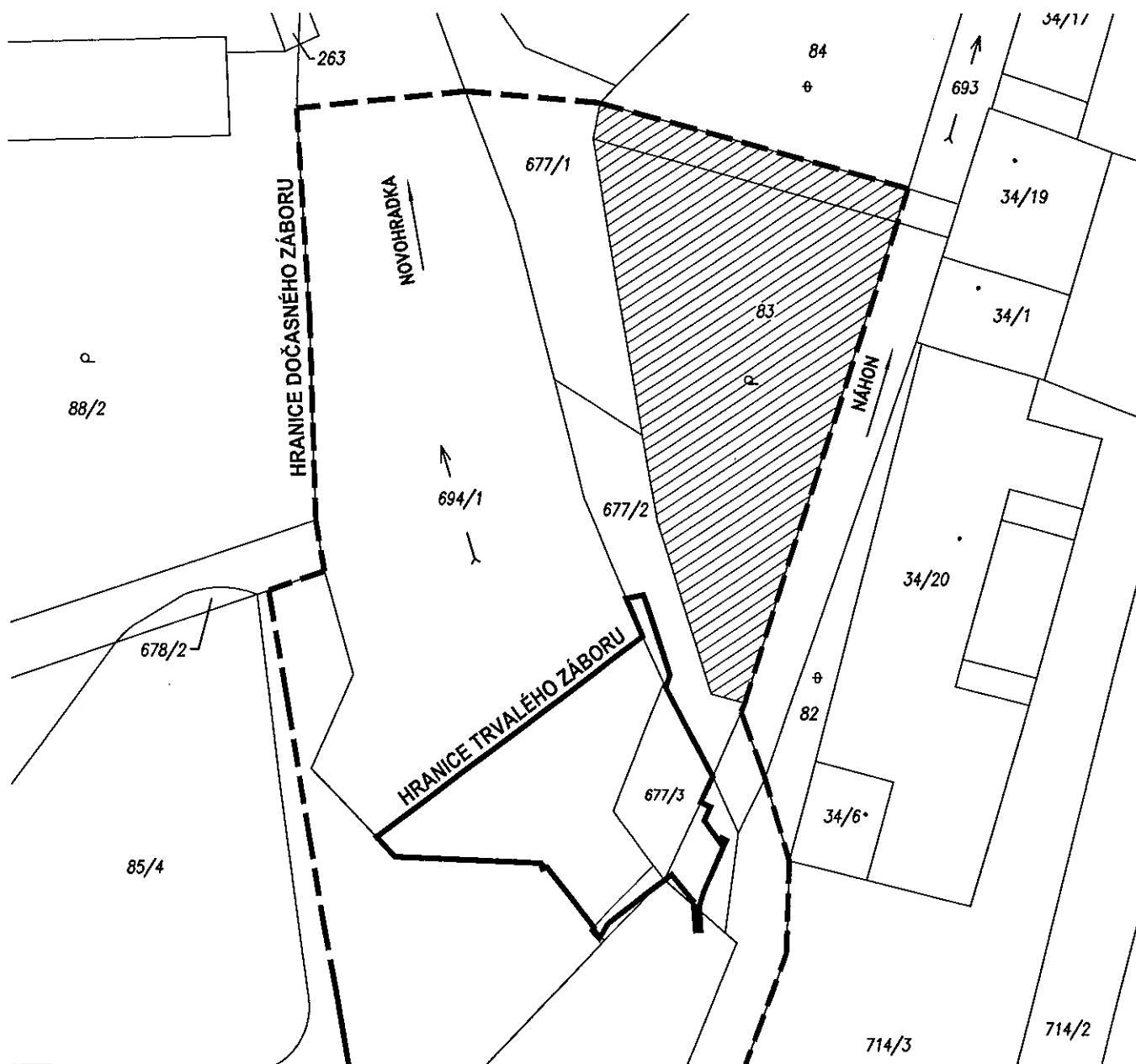


# VODNÍ DÍLO CHROUSTOVICE



## REKONSTRUKCE HRADÍCÍ KONSTRUKCE

Katastrální území: Chroustovice 571 547  
 Jméno: Odborné učiliště Chroustovice,  
 Adresa: Zámek 1, č.p. 1, Chroustovice, 538 63

Parc. číslo KN	LV	Výměra – m <sup>2</sup>	Trvalý zábor – m <sup>2</sup>	Dočasný zábor – m <sup>2</sup>
83	22	1676	-	1676

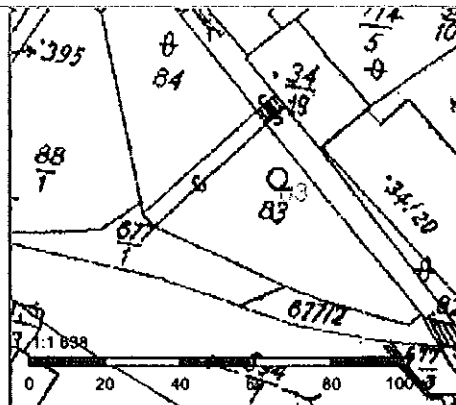


### LEGENDA :

- HRANICE TRVALÉHO ZÁBORU
- - - HRANICE DOČASNÉHO ZÁBORU
-  PLOCHY TRVALÉHO ZÁBORU
-  PLOCHY DOČASNÉHO ZÁBORU

## Informace o pozemku

Parcelní číslo: 83  
 Obec: Chroustovice [571547]  
 Katastrální území: Chroustovice [654264]  
 Číslo LV: 22  
 Výměra [m<sup>2</sup>]: 1676  
 Typ parcely: Parcela katastru nemovitostí  
 Mapový list: GUST2880,V.S.XVIII-17-15  
 Určení výměry: Graficky nebo v digitalizované mapě  
 Druh pozemku: zahrada



## Vlastníci, jiní oprávnění

Vlastnické právo	Podíl
Pardubický kraj, Komenského náměstí 125, Pardubice-Staré Město, 53002 Pardubice	
Hospodaření se svěřeným majetkem kraje	Podíl
Odborné učiliště Chroustovice, Zámek 1, č. p. 1, 53863 Chroustovice	

## Způsob ochrany nemovitosti

Název
zemědělský půdní fond
pam. zóna - budova, pozemek v památkové zóně

## Seznam BPEJ

BPEJ	Výměra
35800	1676

## Omezení vlastnického práva

Nejsou evidována žádná omezení.

## Jiné zápisy

Nejsou evidovány žádné jiné zápisy.

Nemovitost je v územním obvodu, kde státní správu katastru nemovitostí ČR vykonává Katastrální úřad pro Pardubický kraj, Katastrální pracoviště Chrudim

Zobrazené údaje mají informativní charakter. Platnost k 23.10.2015 11:00:00.

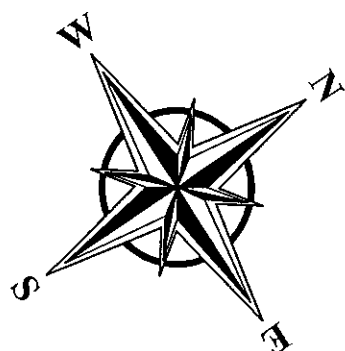
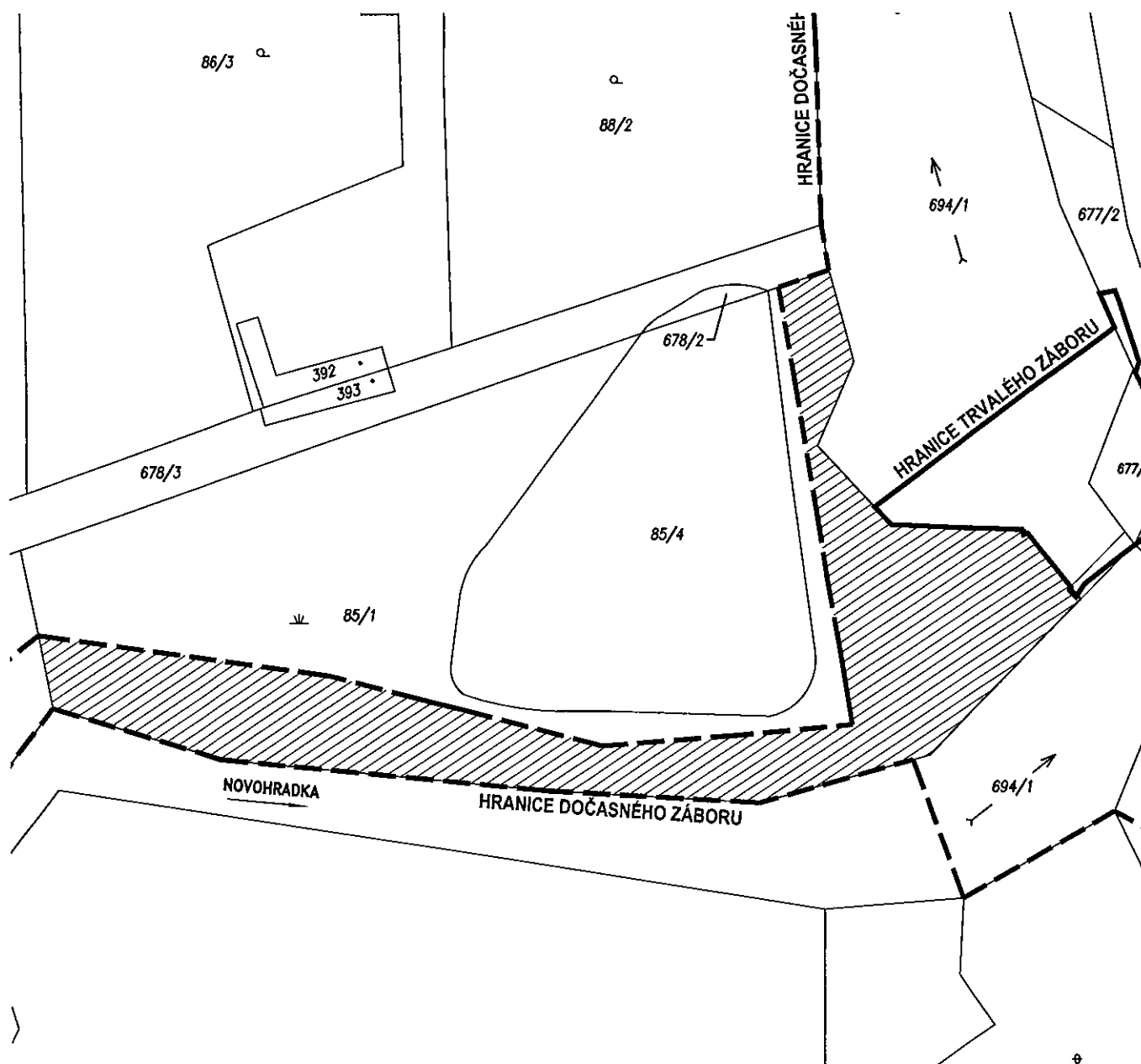


# VODNÍ DÍLO CHROUSTOVICE



## REKONSTRUKCE HRADÍCÍ KONSTRUKCE

Katastrální území: Chroustovice 571 547  
 Jméno: Odborné učiliště Chroustovice,  
 Adresa: Zámek 1, č.p. 1, Chroustovice, 538 63

Parc. číslo KN	LV	Výměra – m <sup>2</sup>	Trvalý zábor – m <sup>2</sup>	Dočasný zábor – m <sup>2</sup>
85/1	22	4618	-	2281

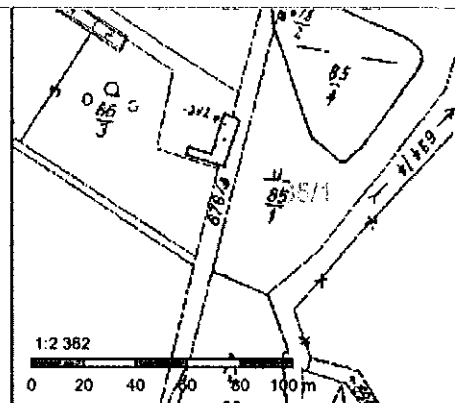


### LEGENDA :

- HRANICE TRVALÉHO ZÁBORU
- - - HRANICE DOČASNÉHO ZÁBORU
-  PLOCHY TRVALÉHO ZÁBORU
-  PLOCHY DOČASNÉHO ZÁBORU

## Informace o pozemku

Parcelní číslo: 85/1  
 Obec: Chroustovice [571547]  
 Katastrální území: Chroustovice [654264]  
 Číslo LV: 22  
 Výměra [m<sup>2</sup>]: 4618  
 Typ parcely: Parcela katastru nemovitostí  
 Mapový list: GUST2880,V.S.XVIII-17-15  
 Určení výměry: Graficky nebo v digitalizované mapě  
 Druh pozemku: trvalý travní porost



## Vlastníci, jiní oprávnění

Vlastnické právo	Podíl
Pardubický kraj, Komenského náměstí 125, Pardubice-Staré Město, 53002 Pardubice	
Hospodaření se svěřeným majetkem kraje	Podíl
Odborné učiliště Chroustovice, Zámek 1, č. p. 1, 53863 Chroustovice	

## Způsob ochrany nemovitosti

Název
zemědělský půdní fond
pam. zóna - budova, pozemek v památkové zóně

## Seznam BPEJ

BPEJ	Výměra
<u>35800</u>	4618

## Omezení vlastnického práva

Nejsou evidována žádná omezení.

## Jiné zápisy

Nejsou evidovány žádné jiné zápisy.

Nemovitost je v územním obvodu, kde státní správu katastru nemovitostí ČR vykonává Katastrální úřad pro Pardubický kraj, Katastrální pracoviště Chrudim

Zobrazené údaje mají informativní charakter. Platnost k 23.10.2015 11:00:00.

© 2004 - 2015 Český úřad zeměměřický a katastrální, Pod sídlištěm 1800/9, Kobylisy, 18211 Praha 8  
 Podání určená katastrálními úřady a pracovišti zasílejte přímo na jejich e-mail adresu.

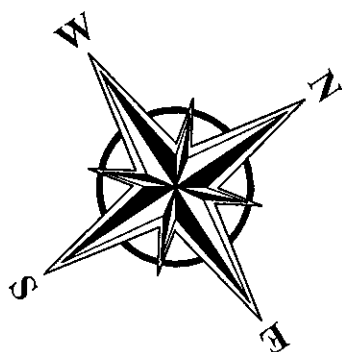
Verze aplikace: 5.2.0 build 1

# VODNÍ DÍLO CHROUSTOVICE



## REKONSTRUKCE HRADÍCÍ KONSTRUKCE

Katastrální území: Chroustovice 571 547  
 Jméno: Odborné učiliště Chroustovice,  
 Adresa: Zámek 1, č.p. 1, Chroustovice, 538 63

Parc. číslo KN	LV	Výměra – m <sup>2</sup>	Trvalý zábor – m <sup>2</sup>	Dočasný zábor – m <sup>2</sup>
677/1	22	704	-	467

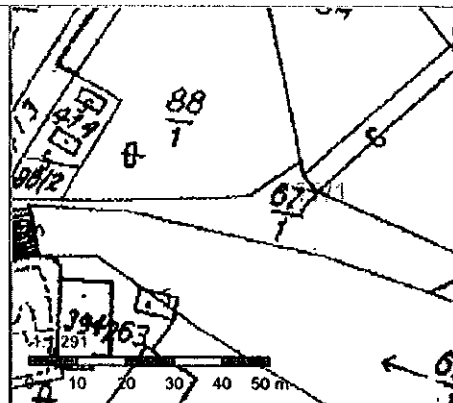


### LEGENDA :

- HRANICE TRVALÉHO ZÁBORU
- - - HRANICE DOČASNÉHO ZÁBORU
-  PLOCHY TRVALÉHO ZÁBORU
-  PLOCHY DOČASNÉHO ZÁBORU

## Informace o pozemku

Parcelní číslo: 677/1  
 Obec: Chroustovice [571547]  
 Katastrální území: Chroustovice [654264]  
 Číslo LV: 22  
 Výměra [m<sup>2</sup>]: 704  
 Typ parcely: Parcela katastru nemovitostí  
 Mapový list: GUST2880,V.S.XVIII-17-15  
 Určení výměry: Graficky nebo v digitalizované mapě  
 Způsob využití: ostatní komunikace  
 Druh pozemku: ostatní plocha



## Vlastníci, jiní oprávnění

Vlastnické právo	Podíl
Pardubický kraj, Komenského náměstí 125, Pardubice-Staré Město, 53002 Pardubice	
Hospodaření se svěřeným majetkem kraje	Podíl
Odborné učiliště Chroustovice, Zámek 1, č. p. 1, 53863 Chroustovice	

## Způsob ochrany nemovitosti

Název
pam. zóna - budova, pozemek v památkové zóně

## Seznam BPEJ

Parcela nemá evidované BPEJ.

## Omezení vlastnického práva

Nejsou evidována žádná omezení.

## Jiné zápisy

Nejsou evidovány žádné jiné zápisy.

Nemovitost je v územním obvodu, kde státní správu katastru nemovitostí ČR vykonává Katastrální úřad pro Pardubický kraj, Katastrální pracoviště Chrudim

Zobrazené údaje mají informativní charakter. Platnost k 23.10.2015 11:00:00.

© 2004 - 2015 Český úřad zeměměřický a katastrální, Pod sídlištěm 1800/9, Kobylisy, 18211 Praha 8  
 Podání určená katastrálními úřady a pracovišti zasílejte přímo na jejich e-mail adresu.

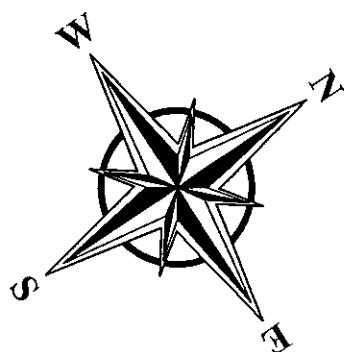
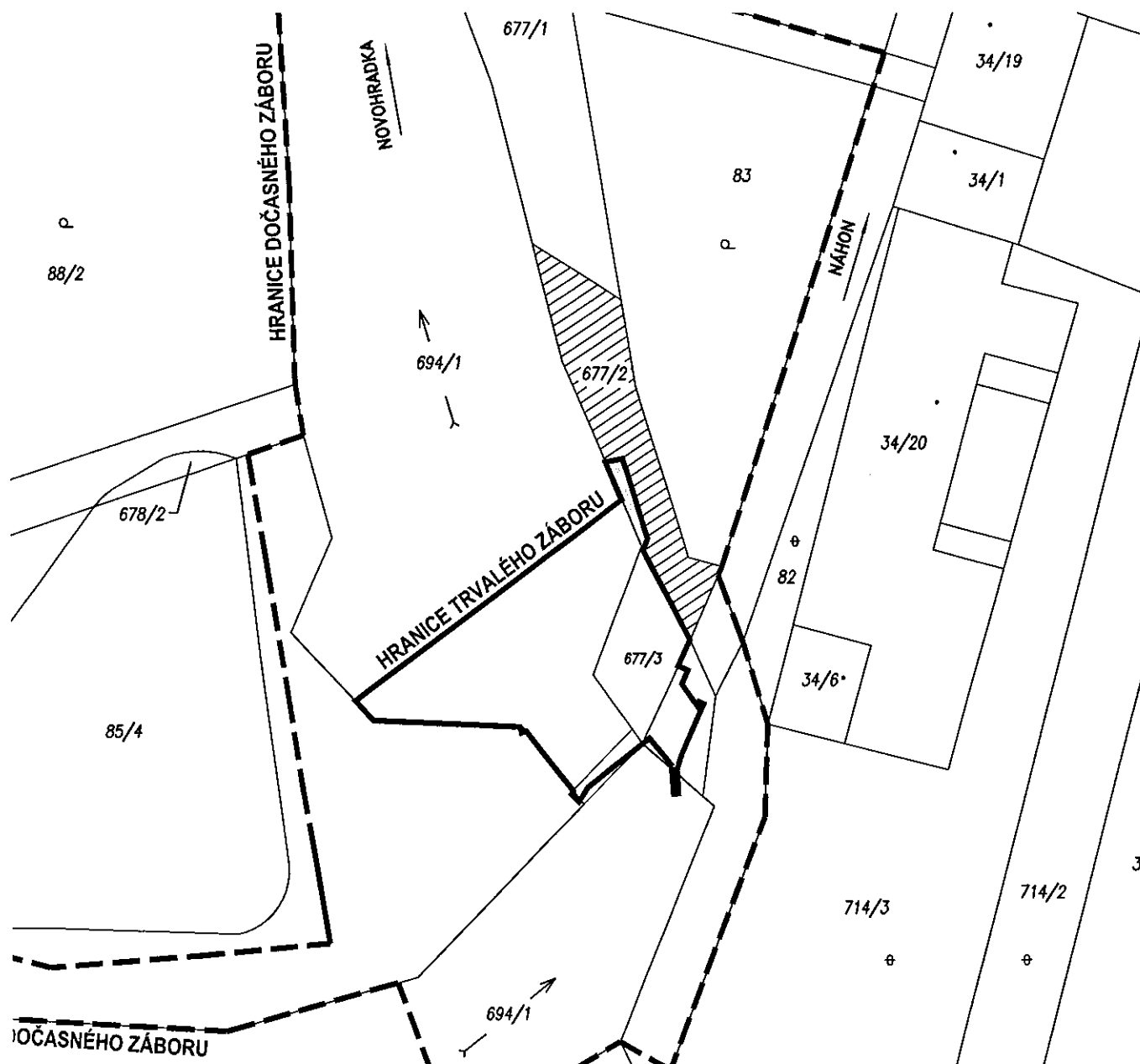
Verze aplikace: 5.2.0 build 1

# VODNÍ DÍLO CHROUSTOVICE



## REKONSTRUKCE HRADÍCÍ KONSTRUKCE

Katastrální území: Chroustovice 571 547  
 Jméno: Odborné učiliště Chroustovice,  
 Adresa: Zámek 1, č.p. 1, Chroustovice, 538 63

Parc. číslo KN	LV	Výměra – m <sup>2</sup>	Trvalý zábor – m <sup>2</sup>	Dočasný zábor – m <sup>2</sup>
677/2	22	306	19	287

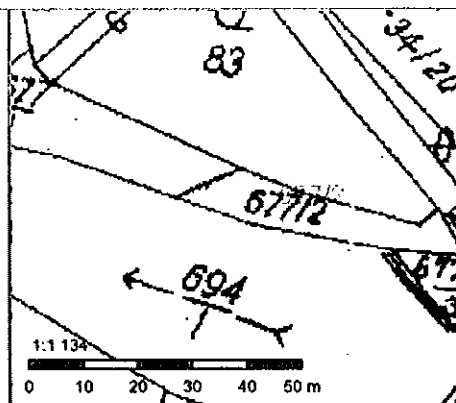


### LEGENDA :

- HRANICE TRVALÉHO ZÁBORU
- - - HRANICE DOČASNÉHO ZÁBORU
-  PLOCHY TRVALÉHO ZÁBORU
-  PLOCHY DOČASNÉHO ZÁBORU

## Informace o pozemku

Parcelní číslo:	<u>677/2</u>
Obec:	<u>Chroustovice [571547]</u>
Katastrální území:	<u>Chroustovice [654264]</u>
Číslo LV:	<u>22</u>
Výměra [m <sup>2</sup> ]:	306
Typ parcely:	Parcela katastru nemovitostí
Mapový list:	GUST2880,V.S.XVIII-17-15
Určení výměry:	Graficky nebo v digitalizované mapě
Způsob využití:	ostatní komunikace
Druh pozemku:	ostatní plocha



## Vlastníci, jiní oprávnění

Vlastnické právo	Podíl
Pardubický kraj, Komenského náměstí 125, Pardubice-Staré Město, 53002 Pardubice	
Hospodaření se svěřeným majetkem kraje	Podíl
Odborné učiliště Chroustovice, Zámek 1, č. p. 1, 53863 Chroustovice	

## Způsob ochrany nemovitosti

Název
pam. zóna - budova, pozemek v památkové zóně

## Seznam BPEJ

Parcela nemá evidované BPEJ.

## Omezení vlastnického práva

Nejsou evidována žádná omezení.

## Jiné zápisy

Nejsou evidovány žádné jiné zápisy.

Nemovitost je v územním obvodu, kde státní správu katastru nemovitostí ČR vykonává Katastrální úřad pro Pardubický kraj, Katastrální pracoviště Chrudim.

Zobrazené údaje mají informativní charakter. Platnost k 23.10.2015 11:00:00.

© 2004 - 2015 Český úřad zeměměřický a katastrální, Pod sídlíštěm 1800/9, Kobylišv, 18211 Praha 8  
Podání určená katastrálním úřadům a pracovištím zasílejte přímo na jejich e-mail adresu.

Verze aplikace: 5.2.0 build 1

## VODNÍ DÍLO CHROUSTOVICE REKONSTRUKCE HRADÍČÍ KONSTRUKCE

### ----- Vyjádření vlastníka dotčeného pozemku

Toto vyjádření, navazující na dopis zasláný projektantem AQUATIS a.s. Brno zn. 32 Nov-270/2015 ze dne 26.10.2015, slouží pro potřeby investora akce Povodí Labe, státní podnik, Víta Nejedlého 951/8, 500 03 Hradec Králové k účelu zajištění vydání rozhodnutí o umístění stavby.

### **Stavba: Vodní dílo Chroustovice, rekonstrukce hradíčí konstrukce**

Katastrální území: Chroustovice 654264  
Hospodaření se svěřeným majetkem:: Odborné učiliště a praktická škola Chroustovice  
Adresa: Zámek 1, č. p. 1, 538 63 Chroustovice  
Telefon:  
Rozsah záboru:

Parc. číslo			Zábor – m <sup>2</sup>	
KN	LV	Výměra - m <sup>2</sup>	Trvalý	Dočasný
K.ú. Chroustovice				
85/1	22	4618	-	2281
83	22	1676	-	1676
677/1	22	704	-	467
677/2	22	306	19	287

Vyjádření:

Odborné učiliště a praktická škola Chroustovice

V Chroustovicích dne.....

.....  
podpis

# VODNÍ DÍLO CHROUSTOVICE

## REKONSTRUKCE HRADÍČÍ KONSTRUKCE

### -----

### Vyjádření vlastníka dotčeného pozemku

Toto vyjádření, navazující na dopis zaslaný projektantem AQUATIS a.s. Brno zn. 32 Nov-271/2015 ze dne 26.10.2015, slouží pro potřeby investora akce Povodí Labe, státní podnik, Víta Nejedlého 951/8, 500 03 Hradec Králové k účelu zajištění vydání rozhodnutí o umístění stavby.

**Stavba: Vodní dílo Chroustovice,**  
**rekonstrukce hradíčí konstrukce**

Katastrální území: Chroustovice 654264  
Hospodaření se svěřeným majetkem:: PARDUBICKÝ KRAJ  
Adresa: Komenského náměstí 125, 532 11 Pardubice  
Telefon:  
Rozsah záboru:

Parc. číslo			Zábor – m <sup>2</sup>	
KN	LV	Výměra - m <sup>2</sup>	Trvalý	Dočasný
K.ú. Chroustovice				
85/1	22	4618	-	2281
83	22	1676	-	1676
677/1	22	704	-	467
677/2	22	306	19	287

Vyjádření:

PARDUBICKÝ KRAJ

V Pardubicích dne.....

.....  
podpis





KUPAX00IRBAS

**Krajský úřad  
Pardubického kraje**  
odbor majetkový, stavebního řádu a investic

Váš dopis zn.:

Ze dne:

Číslo jednací: S/OM/5329/11/Bi

Spisová značka: SpKrÚ 104522/2011 OM

Vyřizuje: Ing. Monika Bibrová

Telefon: 466026486

E-mail: monika.bibrova@pardubickykraj.cz

Mobil:

Fax:

AQUATIS a.s.

Ing. Michal Novotný

Botanická 834/56

602 00 Brno

Datum: 19.11.2015


**Stanovisko k projektové dokumentaci - aktualizace**

Pardubický kraj, jako vlastník pozemků označených jako p. p. č. 85/1 trvalý travní porost o výměře 4.618 m<sup>2</sup>, p. p. č. 677/2 ostatní plocha – ostatní komunikace o výměře 306 m<sup>2</sup>, p. p. č. 83 zahrada o výměře 1.676 m<sup>2</sup> a p. p. č. 677/1 ostatní plocha – ostatní komunikace o výměře 704 m<sup>2</sup>, vše v obci a k. ú. Chroustovice souhlasí s navrhovaným projektovým řešením stavby „Vodní dílo Chroustovice – rekonstrukce hradičské konstrukce“ za dodržení následujících podmínek:

- pokud dojde ke kácení stromů na pozemcích ve vlastnictví Pardubického kraje, bude vzniklý materiál předán Odbornému učilišti Chroustovice, Zámek 1
- dočasným zábořem na pozemku označeném jako p. p. č. 85/1 trvalý travní porost v obci a k. ú. Chroustovice prochází oplocení areálu školy a v této části je umístěna školní farma – stavební činností nebude poškozeno oplocení a tyto práce budou probíhat vně oplocení
- původní náhon zajišťuje napájení školního rybníku na pozemku označeném jako p. p. č. 85/4 vodní plocha – vodní nádrž umělá v obci a k. ú. Chroustovice – při rekonstrukci bude zajištěna stálá hladina na koruně jezu tak, aby nedošlo k přerušení přítoku
- investor uzavře před zahájením stavby s Pardubickým krajem smlouvu o podmínkách provedení stavby, ve které budou stanoveny podmínky majetkoprávního vypořádání.

Tento souhlas se vydává pro účely územního řízení.

S pozdravem



JUDr. Michal Votřel, MPA  
vedoucí odboru

Počet listů: 1/ počet stran: 1

Počet příloh: 1/ listů příloh: 1

Číslo jednací: 32 Nov-271/2015

Vyřizuje: Ing. Michal Novotný

Linka: 246

E-mail: michal.novotny@aquatis.cz

V Brně dne: 26.10.2015

**PARDUBICKÝ KRAJ**  
**Krajský úřad**  
**odbor majetkový a staveb. řádu**  
**Komenského náměstí 125**  
**532 11 Pardubice**

**Věc: Vodní dílo Chroustovice, rekonstrukce hradící konstrukce**

Žádáme Vás o aktualizaci Vašeho stanoviska č.j. S/OM/5329/11/Bi ze dne 3.03.2012 k návrhu záborů pozemků v rámci aktualizované projektové dokumentace k územnímu řízení na investiční akci „Vodní dílo Chroustovice, rekonstrukce hradící konstrukce“.

Vodní dílo v současnosti zahrnuje hlavní stavidlový jez nacházející se v ř. km 15.981 řeky Novohradky, který bude v rámci rekonstrukce přestavěn na jez s vakovou hradící konstrukcí. Ve vzdálenosti asi 360 m proti proudu se nachází na odlehčovacím rameni toku jez karetkový. Tento jez bude po demontáži karetkových uzávěrů přestavěn na jez stavidlový. Součástí rekonstrukce bude výstavba nových břehových pilířů vakového jezu, úprava nátoky do pravobřežního náhonu, vybudování zpevněných ploch na pravém břehu jezu a vybudování nové přípojky nízkého napětí.

V rámci projektovaných úprav konstrukcí vodního díla jsou navrhovány dočasné a trvalé zábory ploch pozemků v místě stavby. Plochy dočasných záborů slouží pro potřeby zhotovitele a stavebníka pro realizaci stavebních objektů. Pozemky v dočasném záboru budou po dokončení stavby vráceny do původního stavu provedením technické a biologické rekultivace. Pokud rekultivaci bude provádět vlastník, bude mu poskytnuta náhrada. Za dobu používání pozemků s dočasným zábořem náleží vlastníkovu pozemku nájemné dle platných předpisů. Bude řešeno samostatnou „Nájemní smlouvou“.

Plochy trvalých záborů budou sloužit pro umístění nových stavebních konstrukcí. Na pozemky trvalého záboru, bude uzavřena „Kupní smlouva“ převádějící vlastnická práva k pozemkům. Vlastní povolení vstupu na pozemek bude projednáno s vlastníkem – uživatelem - pozemku před zahájením stavby. Realizace stavby se předpokládá v závislosti na možnostech Povodí Labe, státního podniku v průběhu roku 2017.

V zastoupení investora akce se na Vás obrácíme s žádostí o stanovisko vlastníka dotčených parcel č. 85/1, 677/2, 83 a 677/1 v katastrálním území Chroustovice. Dovolujeme si Vám proto zaslat situaci se zákresem předpokládaných úprav konstrukcí a hranic pozemků s navrhovanými plochami trvalých a dočasných záborů. K dopisu je přiložen rovněž

formulář „Vyjádření vlastníka dotčeného pozemku“, z kterého je patrný typ navrhovaného záboru a rozsah záboru.

Prosíme Vás o vyplnění formuláře, sdělení Vašich případných požadavků a vrácení formuláře zpět. Případné doplňující informace či podklady Vám poskytne zástupce projektanta společnosti AQUATIS a.s. v Brně, Ing. Michal Novotný, tel. 541 554 246, e-mail [michal.novotny@aquatis.cz](mailto:michal.novotny@aquatis.cz).


Jako podklad pro poskytnutí stanoviska vlastníka pozemku přikládáme k dopisu situaci stavby na podkladu katastrální mapy v měřítku 1 : 500.

Děkujeme za spolupráci a jsme s pozdravem

AQUATIS

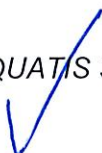
AQUATIS a.s.  
Botanická 834/56, 602 00 BRNO

(22)



Ing. Oldřich Neumayer, CSc.  
ředitel divize  
hydrotechnika a hydroenergetika II

Co: 1/ AQUATIS 32 Ing. Novotný



**ALESSIZ a s.**

Sídlo: U Gymnázia 1, Praha 4 140 00

Vedeno u:

Městského soudu v Praze, oddíl B, vl. 11147



**doruč.adresa: U Kolonie 848/15, 14900 Praha 4**

**AQUATIS**

k rukám Ing. Novotného

Botanická 834/56

okr. Brno-město

**602 00 Brno**

Praha 23.11.2015

č.j. 10/2015

Věc: aktualizované stanovisko vlastníka a souseda k akci  
**Vodní dílo Chroustovice – rekonstrukce hradičí konstrukce**

K vašemu dopisu ze dne 26.11.2015 zn. 32 Nov-275/2015 a doplnění zaslanému mailem dne 3.11.2015, který se týkal akce výše uvedené sdělujeme následující:

- jako vlastníci pozemku parc.č. 693 v k.ú. Chroustovice souhlasíme s realizací akce a s dočasným zábořem části pozemku pro stavbu – dle vámi zaslaného formuláře, který jsme odsouhlasili a který je v příloze tohoto dopisu.
- souhlasíme s věčným břemenem pro rozsah trvalého záboru– dle vámi zaslaného formuláře, který jsme odsouhlasili a který je v příloze tohoto dopisu.
- pro následné vyřešení majetkových vztahů navrhuje odkoupení části pozemku, který bude dotčen trvalým zábořem, parc.č.693 (k.ú. a obec Chroustovice) investorem, uzavření kupní smlouvy může být cca v 10-11/2019.
- Tak jako v našem původním dopise č.j.18/2011 ze dne 8.12.2011 upozorňujeme na vydané rozhodnutí o nakládání s vodami č.j. ŽP/VH/906/02/03/04/Ku-699 ze dne 21.1.2004, které je vydáno pro vodní dílo MVE Chroustovice a které stanovuje zajištění minimálního potřebného průtoku pro MVE

Tento souhlas slouží pro účely územního řízení akce.

S pozdravem

Ing. Hana Marvanová  
statutární ředitelka

Příloha odsouhlasený formulář záborů  
kopie našeho stanoviska z r.2011

**ALESSIZ a.s.**  
U Gymnázia 1  
140 00 Praha 4  
IČ 27604934

## VODNÍ DÍLO CHROUSTOVICE REKONSTRUKCE HRADÍCÍ KONSTRUKCE

### ----- Vyjádření vlastníka dotčeného pozemku

Toto vyjádření, navazující na dopis zaslaný projektantem AQUATIS a.s. Brno č.j. 32 Nov-275/2015 ze dne 26.10.2015, slouží pro potřeby investora akce Povodí Labe, státní podnik, Víta Nejedlého 951/8, 500 03 Hradec Králové k účelu zajištění vydání rozhodnutí o umístění stavby.

### **Stavba: Vodní dílo Chroustovice, rekonstrukce hradící konstrukce**

Katastrální území: Chroustovice 654264

Vlastník: ALESSIZ a.s.

Adresa: U gymnázia 1233/1, Nusle, 140 00 Praha 4

Telefon:

Rozsah záboru:

Parc. číslo			Zábor -- m <sup>2</sup>	
KN	LV	Výměra - m <sup>2</sup>	Trvalý	Dočasný
K.ú. Chroustovice				
693	685	1611	46	99

Vyjádření:

ALESSIZ a.s.

V Praze dne 23. 11. 2015

podpis

ALESSIZ a.s.  
U Gymnázia 1  
140 00 Praha 4  
IČ 27604934



**ALESSIZ a s.**

Sídlo: U Gymnázia 1, Praha 4 140 00

Vedeno u:

Městského soudu v Praze, oddíl B, vložka 11147

**Pöyry Environment a.s.**

k rukám Ing. Novotného

Botanická 834/56

okr. Brno-město

**602 00 Brno**

Praha 8.12.2011

č.j. 18/2011

Věc: stanovisko vlastníka a souseda k akci

**Vodní dílo Chroustovice – rekonstrukce hradící konstrukce**

K vašemu dopisu ze dne 1.12.2011 zn. 32 Nov-399/2011, který se týkal akce výše uvedené sdělujeme následující:

- jako vlastníci pozemku parc.č. 693 v k.ú. Chroustovice souhlasíme s realizací akce a s dočasným zábořem části pozemku pro stavbu.
- s odkoupením části pozemku v ploše trvalého záboru nemůžeme souhlasit, protože nám byla v r.2009 poskytnuta dotace na opravu části vodního díla MVE Chroustovice – náhonu na parc.č.693 k.ú. Chroustovice. Podmínkou přidělení dotace bylo, že po dokončení realizace díla zůstane pozemek a úpravy na něm provedené 10 let v našem vlastnictví. Proto navrhuje řešit problematiku jiným způsobem (např. věcným břemenem s následným odkoupením po uplynutí lhůty, nebo jiným způsobem navrženým investorem akce Vodní dílo Chroustovice – rekonstrukce hradící konstrukce)
- upozorňujeme na vydané rozhodnutí o nakládání s vodami č.j. ŽP/VH/906/02/03/04/Ku-699 ze dne 21.1.2004, které je vydáno pro vodní dílo MVE Chroustovice a které stanovuje zajištění minimálního potřebného průtoku pro MVE

Tento souhlas slouží pro účely územního řízení akce.

S pozdravem

Ing. Hana Marvanová  
ředitelka

# VODNÍ DÍLO CHROUSTOVICE

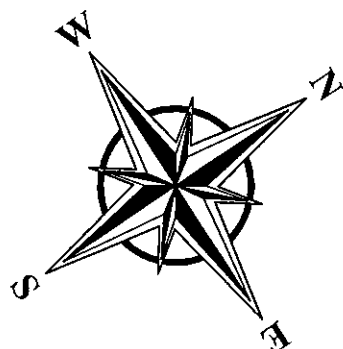
## REKONSTRUKCE HRADÍČÍ KONSTRUKCE

Katastrální území: Chroustovice 571 547



Jméno: ALESSIZ a.s.

Adresa: U Gymnázia 1233/1, Praha 4, Nusle, 140 00

Parc. číslo KN	LV	Výměra – m <sup>2</sup>	Trvalý zábor – m <sup>2</sup>	Dočasný zábor – m <sup>2</sup>
693	685	1611	46	99



### LEGENDA :

- HRANICE TRVALÉHO ZÁBORU
- - - HRANICE DOČASNÉHO ZÁBORU
-  PLOCHY TRVALÉHO ZÁBORU
-  PLOCHY DOČASNÉHO ZÁBORU

Číslo jednací: 32 Nov-275/2015

Vyřizuje: Ing. Michal Novotný

Linka: 246

E-mail: michal.novotny@aquatis.cz

V Brně dne: 26.10.2015

**ALESSIZ, a.s.**

U gymnázia 1233/1

140 00 Praha Nusle

### **Věc: Vodní dílo Chroustovice, rekonstrukce hradící konstrukce**

Žádáme Vás o aktualizaci Vašeho stanoviska č.j. 18/2011 ze dne 8.12.2011 k návrhu záborů pozemků v rámci aktualizované projektové dokumentace k územnímu řízení na investiční akci „Vodní dílo Chroustovice, rekonstrukce hradící konstrukce“.

Vodní dílo v současnosti zahrnuje hlavní stavidlový jez nacházející se v ř. km 15.981 řeky Novohradky, který bude v rámci rekonstrukce přestavěn na jez s vakovou hradící konstrukcí. Ve vzdálenosti asi 360 m proti proudu se nachází na odlehčovacím rameni toku jez karetkový. Tento jez bude po demontáži karetkových uzávěrů přestavěn na jez stavidlový. Součástí rekonstrukce bude výstavba nových břehových pilířů vakového jezu, úprava nátoky do pravobřežního náhonu, vybudování zpevněných ploch na pravém břehu jezu a vybudování nové přípojky nízkého napětí.

V rámci projektovaných úprav konstrukcí vodního díla jsou navrhovány dočasné a trvalé zábory ploch pozemků v místě stavby. Plochy dočasných záborů slouží pro potřeby zhotovitele a stavebníka pro realizaci stavebních objektů. Pozemky v dočasném záboru budou po dokončení stavby vráceny do původního stavu provedením technické a biologické rekultivace. Pokud rekultivaci bude provádět vlastník, bude mu poskytnuta náhrada. Za dobu používání pozemků s dočasným zábořem náleží vlastníkovu pozemku nájemné dle platných předpisů. Bude řešeno samostatnou „Nájemní smlouvou“.

Plochy trvalých záborů budou sloužit pro umístění nových stavebních konstrukcí. Na pozemky trvalého záboru, bude uzavřena „smlouva o vzniku věcného břemene“. Vlastní povolení vstupu na pozemek bude projednáno s vlastníkem – uživatelem - pozemku před zahájením stavby. Realizace stavby se předpokládá v závislosti na možnostech Povodí Labe, státního podniku v průběhu roku 2017.

V zastoupení investora akce se na Vás obrácíme s žádostí o stanovisko vlastníka dotčené parcely č. 693 v katastrálním území Chroustovice. Dovolujeme si Vám proto zaslat situaci se zákresem předpokládaných úprav konstrukcí a hranic pozemků s navrhovanými plochami trvalých a dočasných záborů. K dopisu je přiložen rovněž formulář „Vyjádření



vlastníka dotčeného pozemku“, z kterého je patrný typ navrhovaného záboru a rozsah záboru.


Prosíme Vás o vyplnění formuláře, sdělení Vašich případných požadavků a vrácení formuláře zpět. Případné doplňující informace či podklady Vám poskytne zástupce projektanta společnosti AQUATIS a.s. v Brně, Ing. Michal Novotný, tel. 541 554 246, e-mail [michal.novotny@aquatis.cz](mailto:michal.novotny@aquatis.cz).

Jako podklad pro poskytnutí stanoviska vlastníka pozemku přikládáme k dopisu situaci stavby na podkladu katastrální mapy v měřítku 1 : 500.

Děkujeme za spolupráci a jsme s pozdravem


  
AQUATIS a.s.  
Botanická 834/56, 602 00 BRNO

(22)



Ing. Oldřich Neumayer, CSc.  
ředitel divize  
hydrotechnika a hydroenergetika II

Co: 1/ AQUATIS 32 Ing. Novotný



# VODNÍ DÍLO CHROUSTOVICE

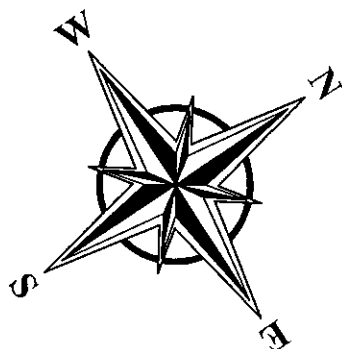
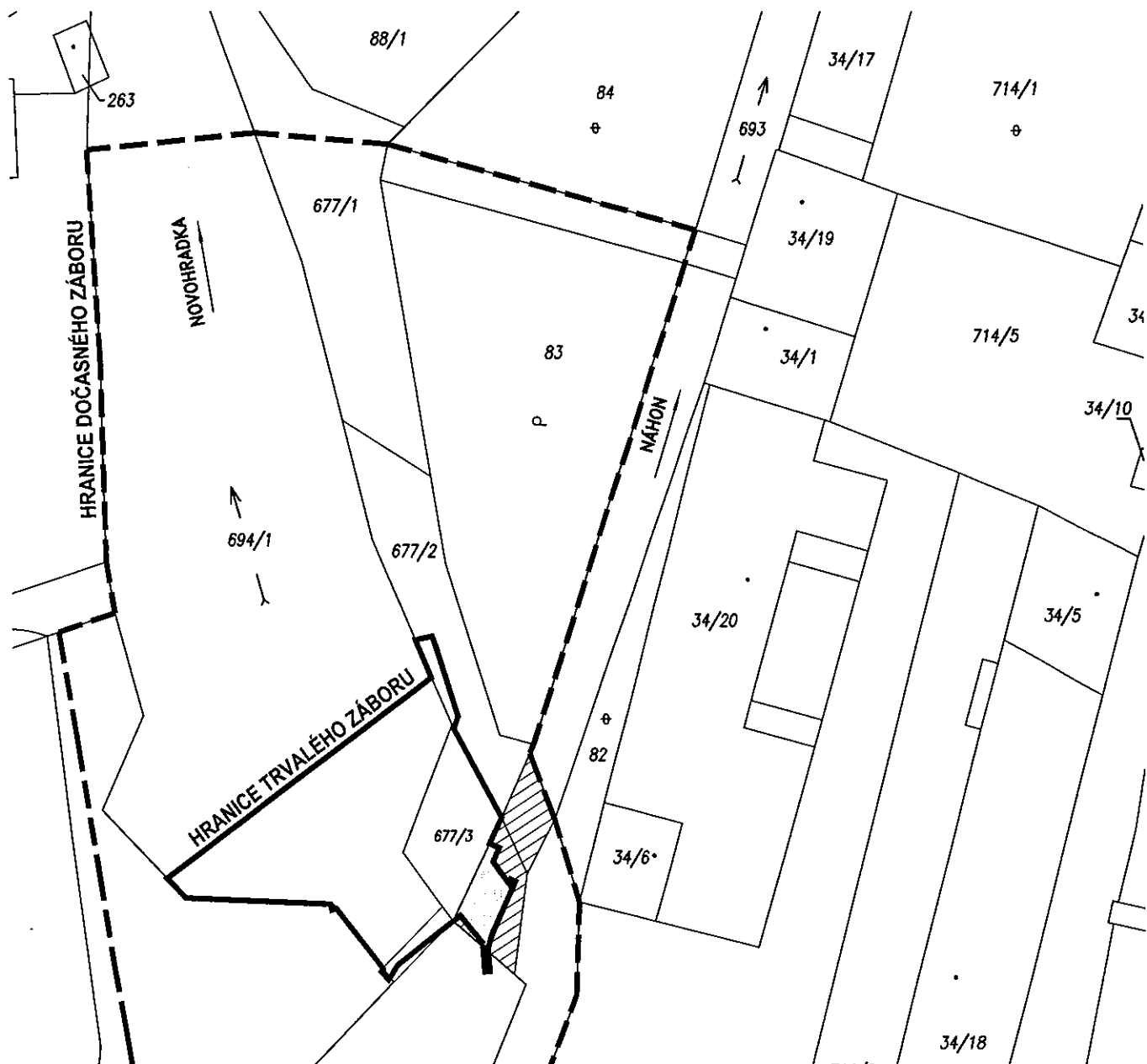
## REKONSTRUKCE HRADÍČÍ KONSTRUKCE

Katastrální území: Chroustovice 571 547





Jméno: ALESSIZ a.s.

Adresa: U Gymnázia 1233/1, Praha 4, Nusle, 140 00

Parc. číslo KN	LV	Výměra – m <sup>2</sup>	Trvalý zábor – m <sup>2</sup>	Dočasný zábor – m <sup>2</sup>
693	685	1611	46	99

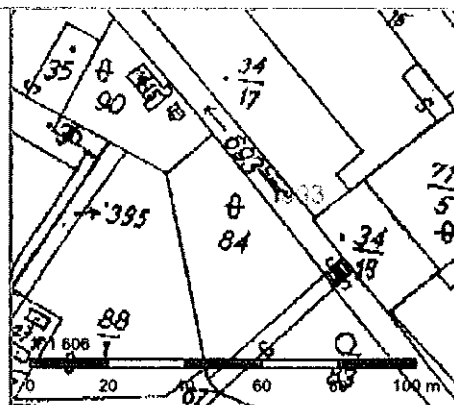


### LEGENDA :

-  HRANICE TRVALÉHO ZÁBORU
-  HRANICE DOČASNÉHO ZÁBORU
-  PLOCHY TRVALÉHO ZÁBORU
-  PLOCHY DOČASNÉHO ZÁBORU

## Informace o pozemku

Parcelní číslo: 693  
 Obec: Chroustovice [571547]  
 Katastrální území: Chroustovice [654264]  
 Číslo LV: 685  
 Výměra [m<sup>2</sup>]: 1611  
 Typ parcely: Parcela katastru nemovitostí  
 Mapový list: GUST2880,V.S.XVIII-17-15  
 Určení výměry: Graficky nebo v digitalizované mapě  
 Způsob využití: koryto vodního toku přirozené nebo upravené  
 Druh pozemku: vodní plocha



## Vlastníci, jiní oprávnění

Vlastnické právo	Podíl
ALESSIZ a.s., U gymnázia 1233/1, Nusle, 14000 Praha 4	

## Způsob ochrany nemovitosti

Název
pam. zóna - budova, pozemek v památkové zóně

## Seznam BPEJ

Parcela nemá evidované BPEJ.

## Omezení vlastnického práva

Typ
Věcné břemeno chůze a jízdy

## Jiné zápisy

Nejsou evidovány žádné jiné zápisy.

Nemovitost je v územním obvodu, kde státní správu katastru nemovitostí ČR vykonává Katastrální úřad pro Pardubický kraj, Katastrální pracoviště Chrudim

Zobrazené údaje mají informativní charakter. Platnost k 23.10.2015 11:00:00.

© 2004 - 2015 Český úřad zeměměřický a katastrální, Pod sídlištěm 1800/9, Kobylišv, 18211 Praha 8  
 Podání určená katastrálním úřadům a pracovištím zasílejte přímo na jejich e-mail adresu.

Verze aplikace: 5.2.0 build 1

# VODNÍ DÍLO CHROUSTOVICE

## REKONSTRUKCE HRADÍCÍ KONSTRUKCE

### -----

### Vyjádření vlastníka dotčeného pozemku

Toto vyjádření, navazující na dopis zasláný projektantem AQUATIS a.s. Brno č.j. 32 Nov-275/2015 ze dne 26.10.2015, slouží pro potřeby investora akce Povodí Labe, státní podnik, Víta Nejedlého 951/8, 500 03 Hradec Králové k účelu zajištění vydání rozhodnutí o umístění stavby.

**Stavba: Vodní dílo Chroustovice,**  
**rekonstrukce hradící konstrukce**

Katastrální území: Chroustovice 654264

Vlastník: ALESSIZ a.s.

Adresa: U gymnázia 1233/1, Nusle, 140 00 Praha 4

Telefon:

Rozsah záboru:

Parc. číslo			Zábor – m <sup>2</sup>	
KN	LV	Výměra - m <sup>2</sup>	Trvalý	Dočasný
K.ú. Chroustovice				
693	685	1611	46	99

Vyjádření:

ALESSIZ a.s.

V Praze dne.....

.....  
podpis

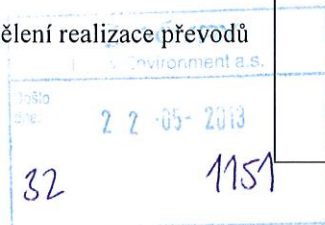
# STÁTNÍ POZEMKOVÝ ÚŘAD

Sídlo: Husinecká 1024/11a, 130 00 Praha 3, IČ: 1312774, DIČ: CZ1312774  
Odbor řízení privatizace a převodu majetku

Váš dopis zn.: -  
vyřizuje: -

Naše zn.: SPU 160559/2013  
vyřizuje: Denisa Schubertová, oddělení realizace převodů  
tel: 296 164 245  
e-mail: d.schubertova@spucr.cz

Praha, dne: 9. 5. 2013



dle rozdělovníku

## Vyjádření k trvalému záboru – územnímu a stavebnímu řízení

Vážení,

v souladu s vnitřními předpisy Státního pozemkového úřadu (dále jen „SPÚ“) obdržel odbor řízení privatizace a převodu majetku žádost společnosti PÖYRY Environment a. s., která zastupuje Povodí Labe, s. p., o stanovisko ke stavbě rekonstrukce hradičí konstrukce za účelem uzavření smlouvy provést stavbu. V této věci Vám sdělujeme následující.

SPÚ je oprávněn vydat pro investora stanoviska, která umožní realizovat příslušnou investiční výstavbu, jedná-li se o pozemky, s nimiž je příslušný hospodařit a nebrání-li převodu práva třetích osob. V případech, kdy pozemky nebo jejich části, mají být dotčeny trvalým záбором nebo trvalým odnětím pozemků ze ZPF, je příslušný souhlas podmíněn i jejich budoucím majetkoprávním vypořádáním.

SPÚ, který je příslušný hospodařit s pozemkem ve vlastnictví státu, **parc. č. KN 678/1 v katastrálním území Chroustovice a okrese Chrudim**, zapsaným v současné době na LV 10002, souhlasí s umístěním a realizací stavby: „**Vodní dílo Chroustovice – rekonstrukce hradičí konstrukce**“ na citovaném pozemku. Vyjádření se vydává pro žadatele: **PÖYRY Environment a. s., IČ: 46347526**, jenž v zastoupení investora stavby – **Povodí Labe s. p., IČ: 70890005**, připravuje souhlas s realizací stavby pod podmínkou, že investor stavby uzavře s SPÚ, před vydáním stavebního povolení, smlouvu o právu provést stavbu (ve smyslu § 110 stavebního zákona) a nejpozději do 30 dnů od vydání kolaudačního souhlasu požádá o převod části zastavěného pozemku.


Majetkoprávní vypořádání bude realizováno formou bezúplatného převodu podle příslušného ustanovení zákona č. 219/2000 Sb., o majetku České republiky a jejím vystupování v právních vztazích, ve znění pozdějších předpisů. Pro úplnost uvádíme, že majetkoprávní vypořádání lze realizovat i před vydáním stavebního povolení resp. před zahájením stavební činnosti.

Uvedený souhlas nezakládá právo na převod části předmětného pozemku na investora a v případě, že tento převod nebude uskutečněn, nemůže investor (anebo žadatel) požadovat vůči SPÚ kompenzaci nákladů, které vynaložil v souvislosti s příslušným správním řízením. Tento souhlas se vydává **pro účely zahájení územního a stavebního řízení, vydání územního rozhodnutí a stavebního povolení** podle příslušných ustanovení zákona č. 183/2006 Sb., o územním plánování a stavebním řádu (stavební zákon), ve znění pozdějších předpisů.



S ohledem na skutečnost, že stavební úřady v rámci těchto řízení vyžadují od stavebníků předložení dokladu o právu založeném smlouvou provést záměr stavby tzn., že pro stavební úřady není dostačující souhlasné stanovisko vlastníka pozemku vydávané v obdobných případech, před vydáním stavebního povolení požádejte odbor řízení privatizace a převodu majetku o zaslání návrhu smlouvy o právu provést stavbu v elektronické podobě. Uzavření převodní smlouvy je v kompetenci Krajského pozemkového úřadu pro Pardubický kraj, V Ráji 919, 530 02 Pardubice.

S pozdravem



Ing. Klára Koukolová  
ředitelka  
odboru řízení privatizace a převodu majetku

**Rozdělovník**

Krajský pozemkový úřad pro Pardubický kraj

(Vaše zn.: SPU 157603/2013/144, vyřizuje Jaroslav Brebera)

PÖYRY Environment, a. s., Botanická 834/56, 602 00 Brno

**STÁTNÍ POZEMKOVÝ ÚŘAD**

Husinecká 1024/11a

130 00 Praha 3

19

**Příloha**

1x, situační zákres stavby

Číslo jednací: 32 Nov-274/2015

Vyřizuje: Ing. Michal Novotný

Linka: 246

E-mail: michal.novotny@aquatis.cz

V Brně dne: 26.10.2015

**Státní pozemkový úřad**  
Husinecká 1024/11a  
130 00 Praha 3

**Věc: Vodní dílo Chroustovice, rekonstrukce hradící konstrukce**

Žádáme Vás o aktualizaci Vašeho stanoviska zn. SPU 160559/2013 ze dne 9.05.2013 k návrhu záborů pozemků v rámci aktualizované projektové dokumentace k územnímu řízení na investiční akci „Vodní dílo Chroustovice, rekonstrukce hradící konstrukce“.

Vodní dílo v současnosti zahrnuje hlavní stavidlový jez nacházející se v ř. km 15.981 řeky Novohradky, který bude v rámci rekonstrukce přestavěn na jez s vakovou hradící konstrukcí. Ve vzdálenosti asi 360 m proti proudu se nachází na odlehčovacím rameni toku jez karetkový. Tento jez bude po demontáži karetkových uzávěrů přestavěn na jez stavidlový. Součástí rekonstrukce bude výstavba nových břehových pilířů vakového jezu, úprava nátoky do pravobřežního náhonu, vybudování zpevněných ploch na pravém břehu jezu a vybudování nové přípojky nízkého napětí.

V rámci projektovaných úprav konstrukcí vodního díla jsou navrhovány dočasné a trvalé zábory ploch pozemků v místě stavby. Plochy dočasných záborů slouží pro potřeby zhotovitele a stavebníka pro realizaci stavebních objektů. Pozemky v dočasném záboru budou po dokončení stavby vráceny do původního stavu provedením technické a biologické rekultivace. Pokud rekultivaci bude provádět vlastník, bude mu poskytnuta náhrada. Za dobu používání pozemků s dočasným zábořem náleží vlastníkovu pozemku nájemné dle platných předpisů. Bude řešeno samostatnou „Nájemní smlouvou“.

Plochy trvalých záborů budou sloužit pro umístění nových stavebních konstrukcí. Na pozemky trvalého záboru, bude uzavřena „Kupní smlouva“ převádějící vlastnická práva k pozemkům. Vlastní povolení vstupu na pozemek bude projednáno s vlastníkem – uživatelem - pozemku před zahájením stavby. Realizace stavby se předpokládá v závislosti na možnostech Povodí Labe, státního podniku v průběhu roku 2017.

V zastoupení investora akce se na Vás obrácíme s žádostí o stanovisko vlastníka dotčené parcely č. 678/1 v katastrálním území Chroustovice. Dovolujeme si Vám proto zaslat situaci se zákresem předpokládaných úprav konstrukcí a hranic pozemků s navrhovanými plochami trvalých a dočasných záborů. K dopisu je přiložen rovněž formulář

„Vyjádření vlastníka dotčeného pozemku“, z kterého je patrný typ navrhovaného záboru a rozsah záboru.

Prosíme Vás o vyplnění formuláře, sdělení Vašich případných požadavků a vrácení formuláře zpět. Případné doplňující informace či podklady Vám poskytne zástupce projektanta společnosti AQUATIS a.s. v Brně, Ing. Michal Novotný, tel. 541 554 246, e-mail [michal.novotny@aquatis.cz](mailto:michal.novotny@aquatis.cz).

Jako podklad pro poskytnutí stanoviska vlastníka pozemku přikládáme k dopisu situaci stavby na podkladu katastrální mapy v měřítku 1 : 500.

Děkujeme za spolupráci a jsme s pozdravem

AQUATIS

AQUATIS a.s.  
Botanická 834/56, 602 00 BRNO

(22)



Ing. Oldřich Neumayer, CSc.  
ředitel divize  
hydrotechnika a hydroenergetika II

Co: 1/ AQUATIS 32 Ing. Novotný



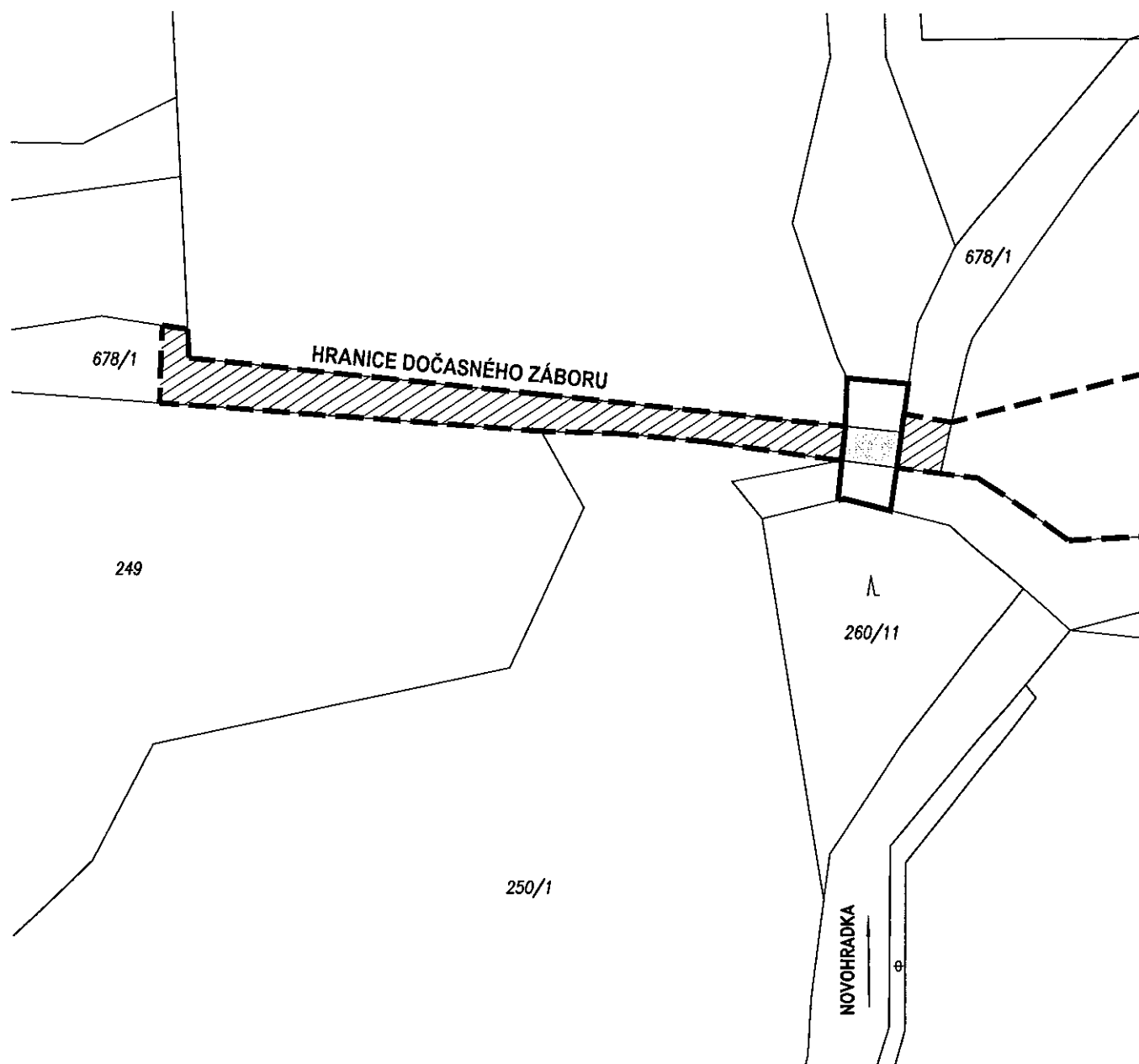


# VODNÍ DÍLO CHROUSTOVICE



## REKONSTRUKCE HRADÍCÍ KONSTRUKCE

Katastrální území: Chroustovice 571 547  
 Jméno: Státní pozemkový úřad  
 Adresa: Husinecká 1024/11a, Praha 3, Žižkov, 130 00

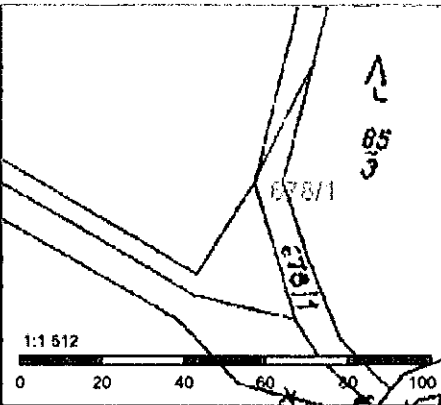
Parc. číslo KN	LV	Výměra – m <sup>2</sup>	Trvalý zábor – m <sup>2</sup>	Dočasný zábor – m <sup>2</sup>
678/1	10002	1347	32	466



### LEGENDA :

- HRANICE TRVALÉHO ZÁBORU
- - - HRANICE DOČASNÉHO ZÁBORU
-  PLOCHY TRVALÉHO ZÁBORU
-  PLOCHY DOČASNÉHO ZÁBORU

## Informace o pozemku

Parcelní číslo:	<u>678/1</u>	
Obec:	<u>Chroustovice [571547]</u>	
Katastrální území:	<u>Chroustovice [654264]</u>	
Číslo LV:	<u>10002</u>	
Výměra [m <sup>2</sup> ]:	1347	
Typ parcely:	Parcela katastru nemovitostí	
Mapový list:	GUST2880,V.S.XVIII-17-15	
Určení výměry:	Graficky nebo v digitalizované mapě	
Způsob využití:	ostatní komunikace	
Druh pozemku:	ostatní plocha	

## Vlastníci, jiní oprávnění

Vlastnické právo	Podíl
Česká republika,	
Příslušnost hospodařit s majetkem státu	Podíl
Státní pozemkový úřad, Husinecká 1024/11a, Žižkov, 13000 Praha 3	

## Způsob ochrany nemovitosti

Nejsou evidovány žádné způsoby ochrany.

## Seznam BPEJ

Parcela nemá evidované BPEJ.

## Omezení vlastnického práva

Nejsou evidována žádná omezení.

## Jiné zápisy

Nejsou evidovány žádné jiné zápisy.

Nemovitost je v územním obvodu, kde státní správu katastru nemovitostí ČR vykonává Katastrální úřad pro Pardubický kraj, Katastrální pracoviště Chrudim.

Zobrazené údaje mají informativní charakter. Platnost k 23.10.2015 11:00:00.

© 2004 - 2015 Český úřad zeměměřický a katastrální, Pod sídlištěm 1800/9, Kobylisy, 18211 Praha 8  
Podání určená katastrálním úřadům a pracovištím zasílejte přímo na jejich e-mail adresu.

Verze aplikace: 5.2.0 build 1

# VODNÍ DÍLO CHROUSTOVICE

## REKONSTRUKCE HRADÍČÍ KONSTRUKCE

### -----

### Vyjádření vlastníka dotčeného pozemku

Toto vyjádření, navazující na dopis zasláný projektantem AQUATIS a.s. Brno č.j. 32 Nov-274/2015 ze dne 26.10.2015, slouží pro potřeby investora akce Povodí Labe, státní podnik, Víta Nejedlého 951/8, 500 03 Hradec Králové k účelu zajištění vydání rozhodnutí o umístění stavby.

**Stavba: Vodní dílo Chroustovice,**  
**rekonstrukce hradíčí konstrukce**

Katastrální území: Chroustovice 654264  
 Vlastník: Státní pozemkový úřad  
 Adresa: Husinecká 1024/11a, Žižkov, 130 00 Praha 3  
 Telefon:  
 Rozsah záboru:

Parc. číslo			Zábor – m <sup>2</sup>	
KN	LV	Výměra - m <sup>2</sup>	Trvalý	Dočasný
K.ú. Chroustovice				
678/1	10002	1347	32	466

Vyjádření:

Státní pozemkový úřad

V Praze dne.....

.....  
podpis

**Městys Chroustovice**  
Náměstí Josefa Haška 93, 538 63 Chroustovice

váš dopis zn.: 32 Nov-273/2015  
ze dne: 26.10.2015  
naše zn.: CHR1435 /2015

vyřizuje: Čáslavský M.  
tel.: 469 674 277 / 725 092 587  
fax: 469 674 137  
e-mail: caslavsky@obec-chroustovice.net  
datum: 18.1.2016

**AQUATIS a.s.**  
**Botanická 834/56**  
**602 00Brno**

**Vyjádření:**

Na základě Vaší žádosti o vyjádření k záboru pozemků ve vlastnictví Městysu Chroustovice na akci:

**„Vodní dílo Chroustovice, rekonstrukce hradící konstrukce“**

Rada městysu Chroustovice vydává souhlas s využitím pozemkových parcel 676 a 697 dle předložené projektové dokumentace.

Městys Chroustovice  
vedoucí hospodářského odboru a ŽP  
Čáslavský Milan

MĚSTYS CHROUSTOVICE  
538 63 CHROUSTOVICE



## VODNÍ DÍLO CHROUSTOVICE REKONSTRUKCE HRADÍČÍ KONSTRUKCE

### Vyjádření vlastník dotčeného pozemku

Toto vyjádření, navazující na dopis zasláný projektantem AQUATIS a.s. Brno zn. 32 Nov-273/2015 ze dne 26.10.2015, slouží pro potřeby investora akce Povodí Labe, státní podnik, Víta Nejedlého 951/8, 500 03 Hradec Králové k účelu zajištění vydání rozhodnutí o umístění stavby.

**Stavba: Vodní dílo Chroustovice,  
rekonstrukce hradíčí konstrukce**

Katastrální území: Chroustovice 654264

Vlastník: Městys Chroustovice

Adresa: náměstí Josefa Haška 93, 538 63 Chroustovice

Telefon:

Rozsah záboru:

Parc. číslo			Zábor – m <sup>2</sup>	
KN	LV	Výměra - m <sup>2</sup>	Trvalý	Dočasný
K.ú. Chroustovice				
697	10001	5027	46	-
676	10001	2579	-	353

Vyjádření:

V Chroustovicích

dne

18.1.2016

Městys Chroustovice  
MĚSTYS CHROUSTOVICE  
538 63 CHROUSTOVICE



podpis

Číslo jednací: 32 Nov-273/2015

Vyřizuje: Ing. Michal Novotný

Linka: 246

E-mail: michal.novotny@aquatis.cz

V Brně dne: 26.10.2015

**Městys Chroustovice**  
Náměstí Josefa Haška 93  
538 63 Chroustovice

**Věc: Vodní dílo Chroustovice, rekonstrukce hradící konstrukce**

Žádáme Vás o aktualizaci Vašeho stanoviska ze dne 2.03.2012 k návrhu záborů pozemků v rámci aktualizované projektové dokumentace k územnímu řízení na investiční akci „Vodní dílo Chroustovice, rekonstrukce hradící konstrukce“.

Vodní dílo v současnosti zahrnuje hlavní stavidlový jez nacházející se v ř. km 15.981 řeky Novohradky, který bude v rámci rekonstrukce přestavěn na jez s vakovou hradící konstrukcí. Ve vzdálenosti asi 360 m proti proudu se nachází na odlehčovacím rameni toku jez karetkový. Tento jez bude po demontáži karetkových uzávěrů přestavěn na jez stavidlový. Součástí rekonstrukce bude výstavba nových břehových pilířů vakového jezu, úprava nátoky do pravobřežního náhonu, vybudování zpevněných ploch na pravém břehu jezu a vybudování nové přípojky nízkého napětí.

V rámci projektovaných úprav konstrukcí vodního díla jsou navrhovány dočasné a trvalé zábory ploch pozemků v místě stavby. Plochy dočasných záborů slouží pro potřeby zhotovitele a stavebníka pro realizaci stavebních objektů. Pozemky v dočasném záboru budou po dokončení stavby vráceny do původního stavu provedením technické a biologické rekultivace. Pokud rekultivaci bude provádět vlastník, bude mu poskytnuta náhrada. Za dobu používání pozemků s dočasným zábořem náleží vlastníkovu pozemku nájemné dle platných předpisů. Bude řešeno samostatnou „Nájemní smlouvou“.

Plochy trvalých záborů budou sloužit pro umístění nových stavebních konstrukcí. Na pozemky trvalého záboru, bude uzavřena „Kupní smlouva“ převádějící vlastnická práva k pozemkům. Vlastní povolení vstupu na pozemek bude projednáno s vlastníkem – uživatelem - pozemku před zahájením stavby. Realizace stavby se předpokládá v závislosti na možnostech Povodí Labe, státního podniku v průběhu roku 2017.

V zastoupení investora akce se na Vás obracíme s žádostí o stanovisko vlastníka dotčených parcel č. 676 a 697 v katastrálním území Chroustovice. Dovolujeme si Vám proto zaslat situaci se zákresem předpokládaných úprav konstrukcí a hranic pozemků s navrhovanými plochami trvalých a dočasných záborů. K dopisu je přiložen rovněž formulář

„Vyjádření vlastníka dotčeného pozemku“, z kterého je patrný typ navrhovaného záboru a rozsah záboru.

Prosíme Vás o vyplnění formuláře, sdělení Vašich případných požadavků a vrácení formuláře zpět. Případné doplňující informace či podklady Vám poskytne zástupce projektanta společnosti AQUATIS a.s. v Brně, Ing. Michal Novotný, tel. 541 554 246, e-mail [michal.novotny@aquatis.cz](mailto:michal.novotny@aquatis.cz).


Jako podklad pro poskytnutí stanoviska vlastníka pozemku přikládáme k dopisu situaci stavby na podkladu katastrální mapy v měřítku 1 : 500.

Děkujeme za spolupráci a jsme s pozdravem

AQUATIS

AQUATIS a.s.  
Botanická 834/56, 602 00 BRNO

(22)



Ing. Oldřich Neumayer, CSc.  
ředitel divize  
hydrotechnika a hydroenergetika II

Co: 1/ AQUATIS 32 Ing. Novotný



# VODNÍ DÍLO CHROUSTOVICE

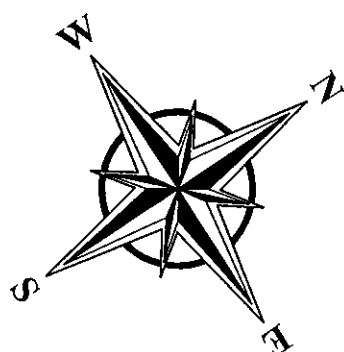
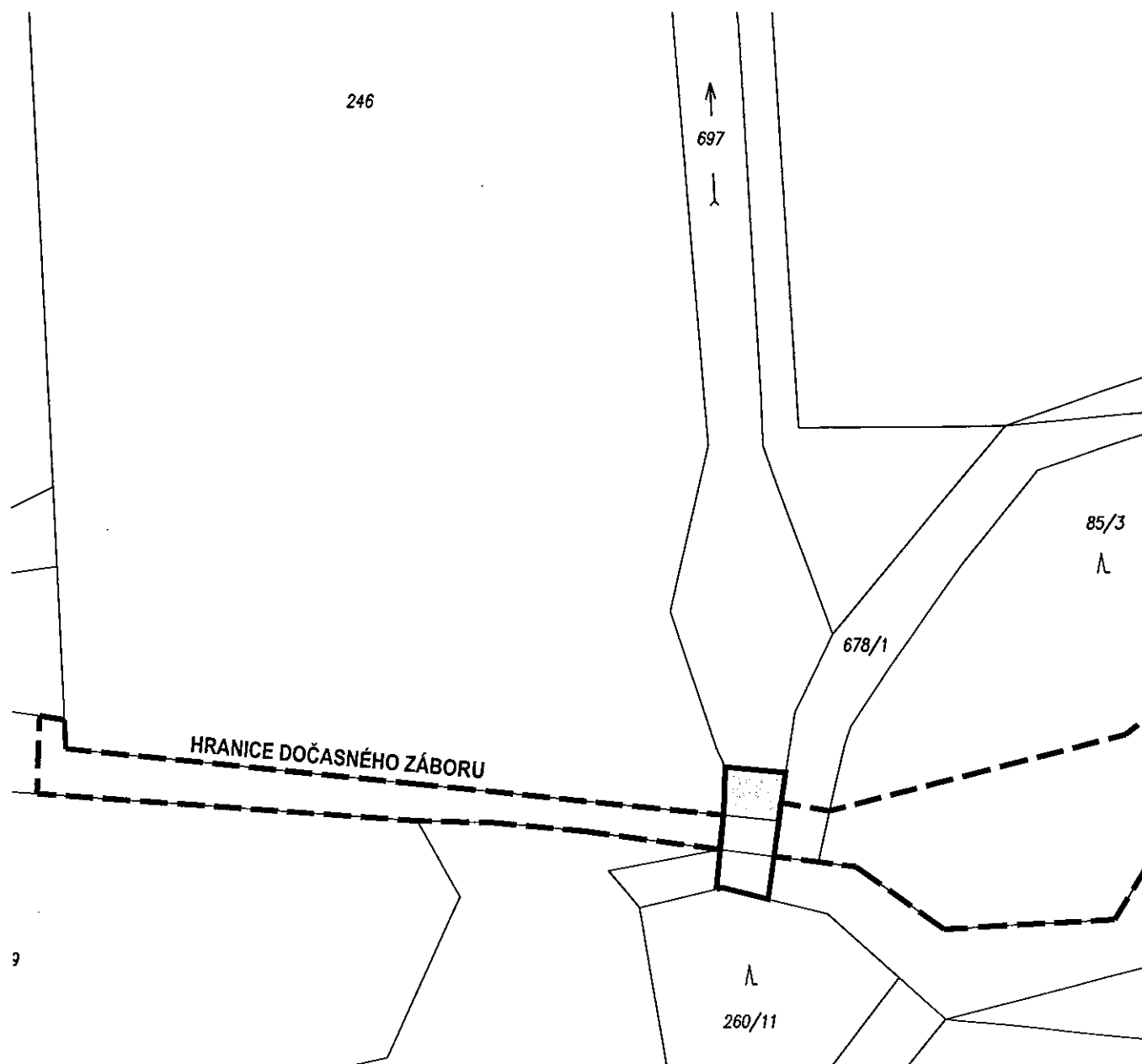
## REKONSTRUKCE HRADÍČÍ KONSTRUKCE

Katastrální území: Chroustovice 571 547



Jméno: Městys Chroustovice

Adresa: náměstí Josefa Haška 93, Chroustovice, 538 63

Parc. číslo KN	LV	Výměra – m <sup>2</sup>	Trvalý zábor – m <sup>2</sup>	Dočasný zábor – m <sup>2</sup>
697	10001	5027	46	-



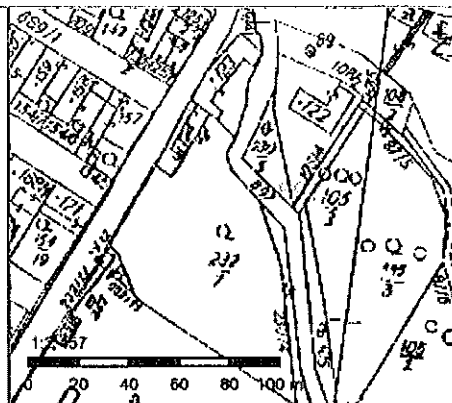
### LEGENDA :

- HRANICE TRVALÉHO ZÁBORU
- - - HRANICE DOČASNÉHO ZÁBORU
-  PLOCHY TRVALÉHO ZÁBORU
-  PLOCHY DOČASNÉHO ZÁBORU



## Informace o pozemku

Parcelní číslo: 697  
 Obec: Chroustovice [571547]  
 Katastrální území: Chroustovice [654264]  
 Číslo LV: 10001  
 Výměra [m<sup>2</sup>]: 5027  
 Typ parcely: Parcela katastru nemovitostí  
 Mapový list: GUST2880,V.S.XVIII-17-15  
 Určení výměry: Graficky nebo v digitalizované mapě  
 Způsob využití: koryto vodního toku umělé  
 Druh pozemku: vodní plocha



## Vlastníci, jiní oprávnění

Vlastnické právo	Podíl
Městys Chroustovice, náměstí Josefa Haška 93, 53863 Chroustovice	

## Způsob ochrany nemovitosti

Název
pam. zóna - budova, pozemek v památkové zóně
nemovitá kulturní památka

## Seznam BPEJ

Parcela nemá evidované BPEJ.

## Omezení vlastnického práva

Nejsou evidována žádná omezení.

## Jiné zápisy

Nejsou evidovány žádné jiné zápisy.

Nemovitost je v územním obvodu, kde státní správu katastru nemovitostí ČR vykonává Katastrální úřad pro Pardubický kraj, Katastrální pracoviště Chrudim.

Zobrazené údaje mají informativní charakter. Platnost k 23.10.2015 11:00:00.

© 2004 - 2015 Český úřad zeměměřický a katastrální, Pod sídlištěm 1800/9, Kobylisy, 18211 Praha 8  
 Podání určená katastrálním úřadům a pracovištím zasílejte přímo na jejich e-mail adresu.

Verze aplikace: 5.2.0 build 1

# VODNÍ DÍLO CHROUSTOVICE

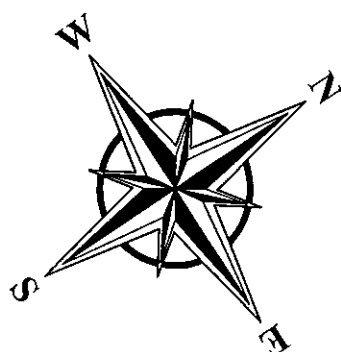
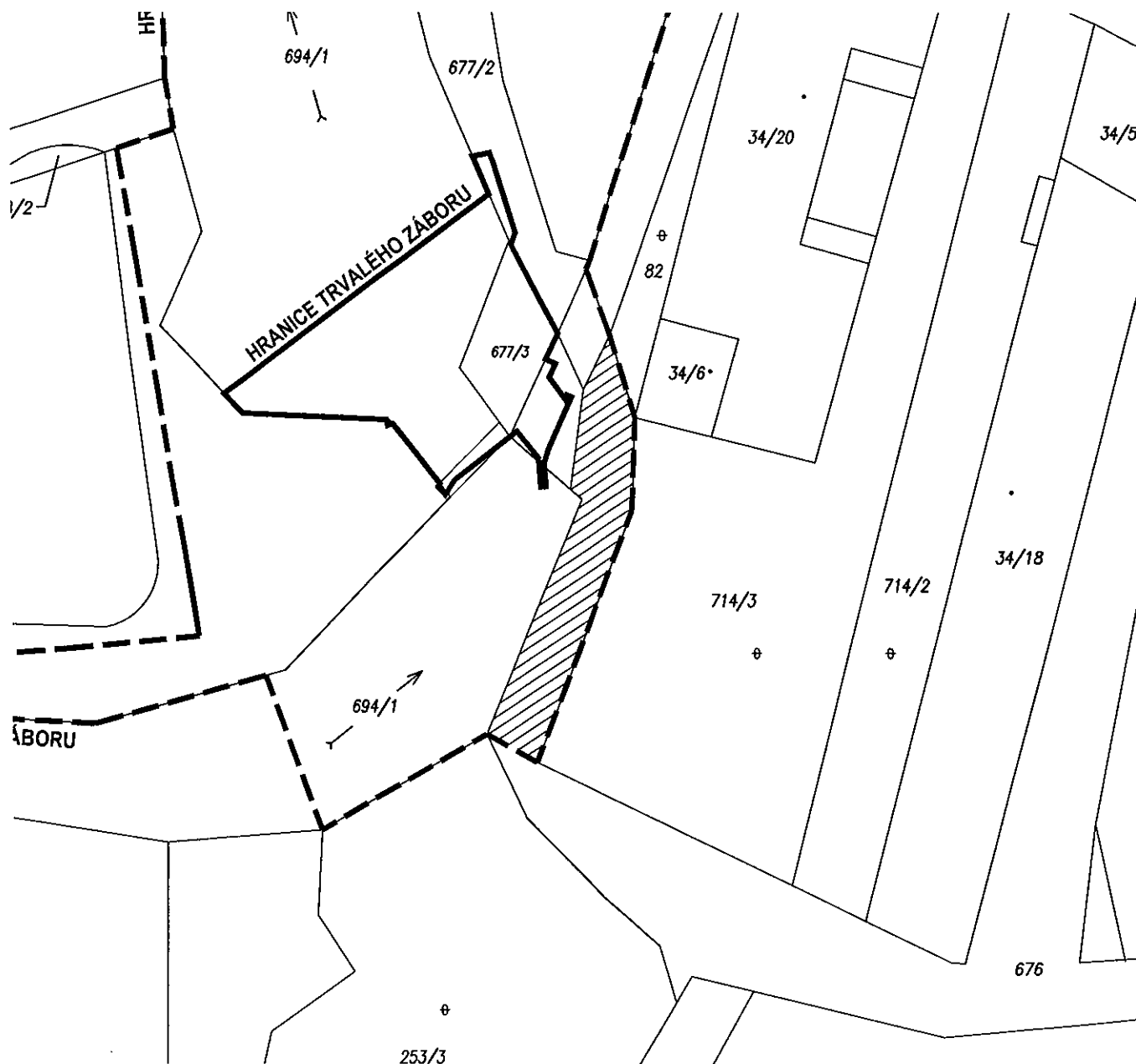
## REKONSTRUKCE HRADÍCÍ KONSTRUKCE

Katastrální území: Chroustovice 571 547

Jméno: Městys Chroustovice

Adresa: náměstí Josefa Haška 93, Chroustovice, 538 63

Parc. číslo KN	LV	Výměra – m <sup>2</sup>	Trvalý zábor – m <sup>2</sup>	Dočasný zábor – m <sup>2</sup>
676	10001	2579	-	353

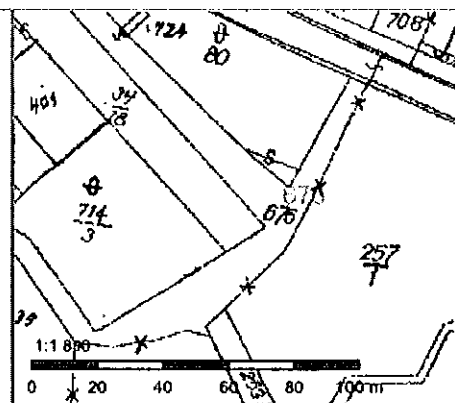


### LEGENDA :

- HRANICE TRVALÉHO ZÁBORU
- - - HRANICE DOČASNÉHO ZÁBORU
- ▨ PLOCHY TRVALÉHO ZÁBORU
- ▩ PLOCHY DOČASNÉHO ZÁBORU

## Informace o pozemku

Parcelní číslo: 6762  
 Obec: Chroustovice [571547]2  
 Katastrální území: Chroustovice [654264]  
 Číslo LV: 10001  
 Výměra [m<sup>2</sup>]: 2579  
 Typ parcely: Parcela katastru nemovitostí  
 Mapový list: GUST2880,V.S.XVIII-17-15  
 Určení výměry: Graficky nebo v digitalizované mapě  
 Způsob využití: ostatní komunikace  
 Druh pozemku: ostatní plocha



## Vlastníci, jiní oprávnění

Vlastnické právo	Podíl
Městys Chroustovice, náměstí Josefa Haška 93, 53863 Chroustovice	

## Způsob ochrany nemovitosti

Název
pam. zóna - budova, pozemek v památkové zóně

## Seznam BPEJ

Parcela nemá evidované BPEJ.

## Omezení vlastnického práva

Typ
Věcné břemeno chůze a jízdy

## Jiné zápisy

Nejsou evidovány žádné jiné zápisy.

Nemovitost je v územním obvodu, kde státní správu katastru nemovitostí ČR vykonává Katastrální úřad pro Pardubický kraj, Katastrální pracoviště Chrudim2

Zobrazené údaje mají informativní charakter. Platnost k 23.10.2015 11:00:00.

© 2004 - 2015 Český úřad zeměměřický a katastrální2, Pod sídlištěm 1800/9, Kobylišv, 18211 Praha 82  
 Podání určená katastrálními úřady a pracovištím zasílejte přímo na jejich e-mail adresu2.

Verze aplikace: 5.2.0 build 1

# VODNÍ DÍLO CHROUSTOVICE

## REKONSTRUKCE HRADÍCÍ KONSTRUKCE

### -----

### Vyjádření vlastník dotčeného pozemku

Toto vyjádření, navazující na dopis zaslaný projektantem AQUATIS a.s. Brno zn. 32 Nov-273/2015 ze dne 26.10.2015, slouží pro potřeby investora akce Povodí Labe, státní podnik, Víta Nejedlého 951/8, 500 03 Hradec Králové k účelu zajištění vydání rozhodnutí o umístění stavby.

**Stavba: Vodní dílo Chroustovice,**  
**rekonstrukce hradící konstrukce**

Katastrální území: Chroustovice 654264  
 Vlastník: Městys Chroustovice  
 Adresa: náměstí Josefa Haška 93, 538 63 Chroustovice  
 Telefon:  
 Rozsah záboru:

Parc. číslo			Zábor – m <sup>2</sup>	
KN	LV	Výměra - m <sup>2</sup>	Trvalý	Dočasný
K.ú. Chroustovice				
697	10001	5027	46	-
676	10001	2579	-	353

Vyjádření:

Městys Chroustovice

V Chroustovicích dne.....

.....  
podpis

**AQUATIS a.s.**  
**Botanická 834/56**  
**Brno**  
**602 00**  
**Česká republika**

VÁŠ DOPIS ZN.	ČÍSLO JEDNACÍ LCR164/002983/2015164	SPISOVÁ ZNAČKA	DATUM 4.11.2015
VYŘIZUJE Borovský	TELEFON 956164200	GSM 724623759	FAX E-MAIL borovsky@lesy-cr.cz

**Věc: Vyjádření k dotčení pozemku**

Dobrý den,

obdrželi jsme Vaši žádost o naše vyjádření k realizaci stavby „Vodní dílo Chroustovice, Rekonstrukce hradící konstrukce“

Z předložených dokumentů je zřejmé, že touto akcí bude přímo dotčen pozemek p.č. 85/3 v k.ú. Chroustovice, který je majetkem České republiky a ke kterému mají Lesy České republiky, s.p. (dále jen „LČR“) právo hospodařit.

LČR s uskutečněním této stavby souhlasí za předpokladu dodržení těchto podmínek:

- začátek akce bude včas oznámen zástupci LČR,
- pozemek bude maximálně šetřen, aby případný dopad na okolní lesní porost byl minimální,
- případné škody na pozemku budou odstraněny a pozemek dán do původního stavu na náklad investora,
- bude-li nutné odkácení porostu, budou LČR o tomto záměru neprodleně uvědoměni,
- mezi LČR a investorem bude uzavřena smlouva o nájmu s účinností od zahájení prací po dobu jejich trvání,
- pro uzavření smlouvy o nájmu požadujeme sdělit termín zahájení prací a plošný rozsah nájmu dotčeného pozemku,
- pro dočasné vynětí bude na náklad investora vypočtena vzniklá hospodářská újma na základě znaleckého posudku, tato újma půjde na účet LČR,

- po ukončení akce bude pozemek předán příslušnému zástupci LČR, stavba bude zaměřena a mezi investorem akce a LČR bude uzavřena smlouva o věcném břemeni,
- konečné stanovisko k dotčení předmětného lesního pozemku vydá příslušný orgán státní správy lesů (§ 48 zák. č. 289/1995 Sb., o lesích) – Městský úřad Chrudim.

S pozdravem.

Lesy České republiky, s.p. [05]  
se sídlem Přemyslova 1106/19, Nový Hradec Králové  
500 08 Hradec Králové  
IČ: 42196451, DIČ: CZ42196451  
Lesní správa Choceň  
Pernerova 75, 565 01 Choceň

A handwritten signature in blue ink, appearing to read 'Kamil Beznoska', written over a dotted line.

Ing. Kamil Beznoska  
lesní správce  
LS Choceň

Na vědomí: Jindřich Vrabec – revírník

Číslo jednací: 32 Nov-272/2015

Vyřizuje: Ing. Michal Novotný

Linka: 246

E-mail: michal.novotny@aquatis.cz

V Brně dne: 26.10.2015

**Lesy České republiky, s.p.**  
**Přemyslova 1106**  
**501 68 Hradec Králové**

**Věc: Vodní dílo Chroustovice, rekonstrukce hradící konstrukce**

Žádáme Vás o aktualizaci Vašeho stanoviska č.j. LCR164/000865/2014 ze dne 31.03.2014 k návrhu záborů pozemků v rámci aktualizované projektové dokumentace k územnímu řízení na investiční akci „Vodní dílo Chroustovice, rekonstrukce hradící konstrukce“.

Vodní dílo v současnosti zahrnuje hlavní stavidlový jez nacházející se v ř. km 15.981 řeky Novohradky, který bude v rámci rekonstrukce přestavěn na jez s vakovou hradící konstrukcí. Ve vzdálenosti asi 360 m proti proudu se nachází na odlehčovacím rameni toku jez karetkový. Tento jez bude po demontáži karetkových uzávěrů přestavěn na jez stavidlový. Součástí rekonstrukce bude výstavba nových břehových pilířů vakového jezu, úprava nátoky do pravobřežního náhonu, vybudování zpevněných ploch na pravém břehu jezu a vybudování nové přípojky nízkého napětí.

V rámci projektovaných úprav konstrukcí vodního díla jsou navrhovány dočasné a trvalé zábery ploch pozemků v místě stavby. Plochy dočasných záborů slouží pro potřeby zhotovitele a stavebníka pro realizaci stavebních objektů. Pozemky v dočasném záboru budou po dokončení stavby vráceny do původního stavu provedením technické a biologické rekultivace. Pokud rekultivaci bude provádět vlastník, bude mu poskytnuta náhrada. Za dobu používání pozemků s dočasným zábohem náleží vlastníkovu pozemku nájemné dle platných předpisů. Bude řešeno samostatnou „Nájemní smlouvou“.

Plochy trvalých záborů budou sloužit pro umístění nových stavebních konstrukcí. Na pozemky trvalého záboru, bude uzavřena „Kupní smlouva“ převádějící vlastnická práva k pozemkům. Vlastní povolení vstupu na pozemek bude projednáno s vlastníkem – uživatelem - pozemku před zahájením stavby. Realizace stavby se předpokládá v závislosti na možnostech Povodí Labe, státního podniku v průběhu roku 2017.

V zastoupení investora akce se na Vás obracíme s žádostí o stanovisko vlastníka dotčené parcely č. 85/3 v katastrálním území Chroustovice. Dovolujeme si Vám proto zaslat situaci se zákresem předpokládaných úprav konstrukcí a hranic pozemků s navrhovanými

plochami trvalých a dočasných záborů. K dopisu je přiložen rovněž formulář „Vyjádření vlastníka dotčeného pozemku“, z kterého je patrný typ navrhovaného záboru a rozsah záboru.

Prosíme Vás o vyplnění formuláře, sdělení Vašich případných požadavků a vrácení formuláře zpět. Případné doplňující informace či podklady Vám poskytne zástupce projektanta společnosti AQUATIS a.s. v Brně, Ing. Michal Novotný, tel. 541 554 246, e-mail [michal.novotny@aquatis.cz](mailto:michal.novotny@aquatis.cz).


Jako podklad pro poskytnutí stanoviska vlastníka pozemku přikládáme k dopisu situaci stavby na podkladu katastrální mapy v měřítku 1 : 500.

Děkujeme za spolupráci a jsme s pozdravem

AQUATIS

AQUATIS a.s.  
Botanická 834/56, 602 00 BRNO

(22)



Ing. Oldřich Neumayer, CSc.  
ředitel divize  
hydrotechnika a hydroenergetika II

Co: 1/ AQUATIS 32 Ing. Novotný





# VODNÍ DÍLO CHROUSTOVICE

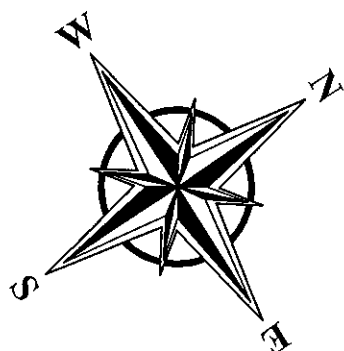
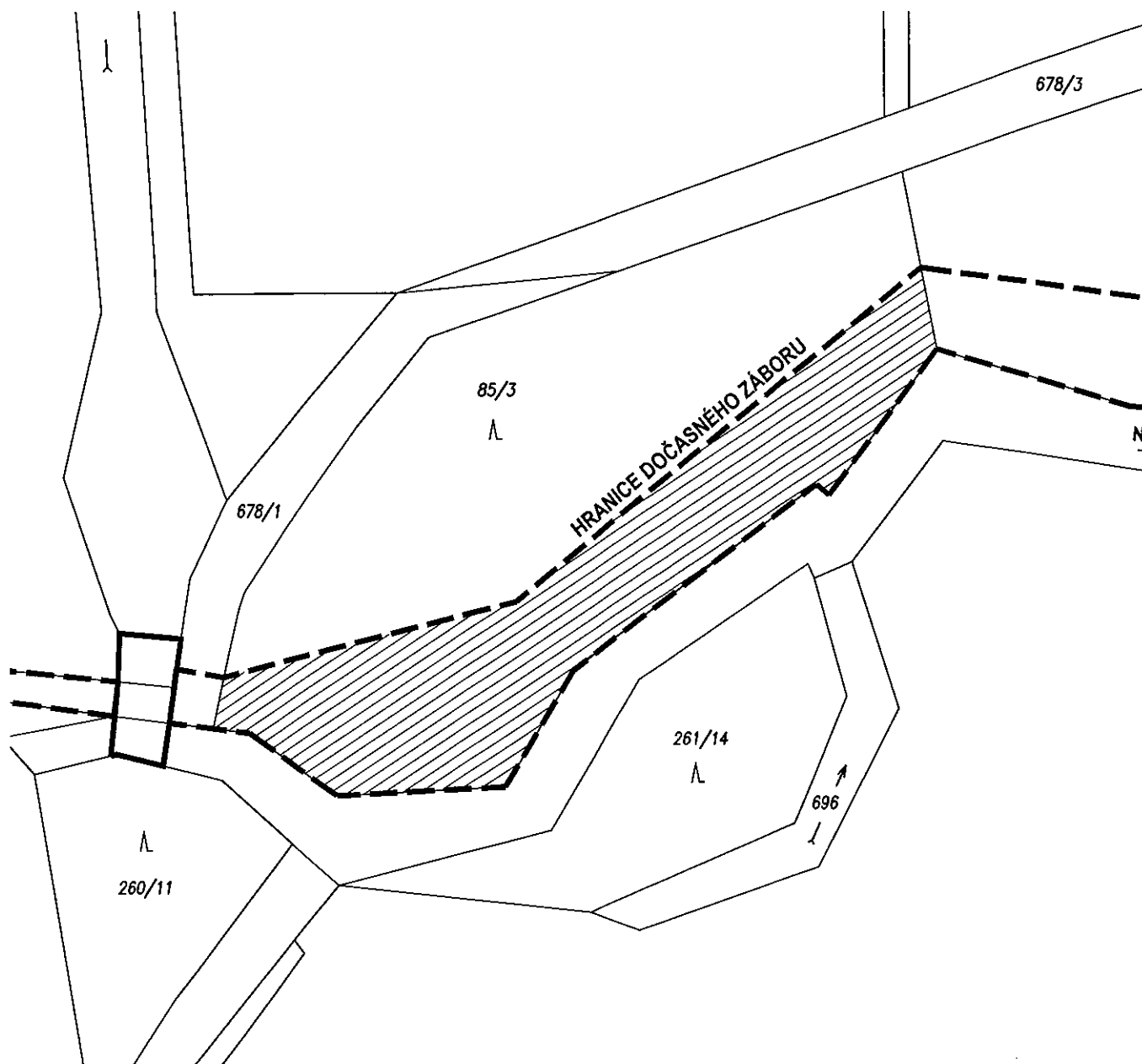
## REKONSTRUKCE HRADÍCÍ KONSTRUKCE

Katastrální území: Chroustovice 571 547



Jméno: Lesy České republiky, s.p.

Adresa: Přemyslova 1106/19, Hradec Králové, Nový Hradec Králové, 500 08

Parc. číslo KN	LV	Výměra – m <sup>2</sup>	Trvalý zábor – m <sup>2</sup>	Dočasný zábor – m <sup>2</sup>
85/3	551	3755	-	1487

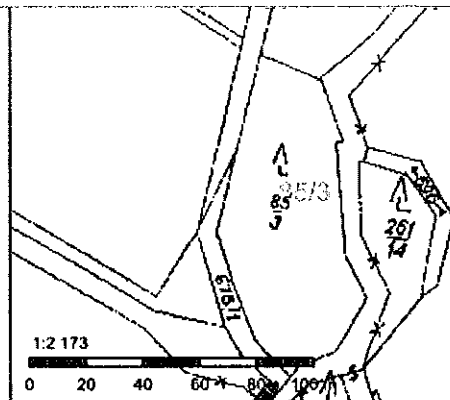


### LEGENDA :

- HRANICE TRVALÉHO ZÁBORU
- - - HRANICE DOČASNÉHO ZÁBORU
-  PLOCHY TRVALÉHO ZÁBORU
-  PLOCHY DOČASNÉHO ZÁBORU

## Informace o pozemku

Parcelní číslo: 85/3  
 Obec: Chroustovice [571547]  
 Katastrální území: Chroustovice [654264]  
 Číslo LV: 551  
 Výměra [m<sup>2</sup>]: 3755  
 Typ parcely: Parcela katastru nemovitostí  
 Mapový list: GUST2880,V.S.XVIII-17-15  
 Určení výměry: Graficky nebo v digitalizované mapě  
 Druh pozemku: lesní pozemek



## Vlastníci, jiní oprávnění

Vlastnické právo	Podíl
Česká republika,	
Právo hospodařit s majetkem státu	Podíl
Lesy České republiky, s.p., Přemyslova 1106/19, Nový Hradec Králové, 50008 Hradec Králové	

## Způsob ochrany nemovitosti

Název
pozemek určený k plnění funkcí lesa
památkově chráněné území

## Seznam BPEJ

Parcela nemá evidované BPEJ.

## Omezení vlastnického práva

Nejsou evidována žádná omezení.

## Jiné zápisy

Nejsou evidovány žádné jiné zápisy.

Nemovitost je v územním obvodu, kde státní správu katastru nemovitostí ČR vykonává Katastrální úřad pro Pardubický kraj, Katastrální pracoviště Chrudim

Zobrazené údaje mají informativní charakter. Platnost k 23.10.2015 11:00:00.

© 2004 - 2015 Český úřad zeměměřický a katastrální, Pod sídlištěm 1800/9, Kobylisy, 18211 Praha 8  
 Podání určená katastrálním úřadům a pracovištím zasílejte přímo na jejich e-mail adresu.

Verze aplikace: 5.2.0 build 1

# VODNÍ DÍLO CHROUSTOVICE

## REKONSTRUKCE HRADÍČÍ KONSTRUKCE

### -----

### Vyjádření vlastníka dotčeného pozemku

Toto vyjádření, navazující na dopis zaslaný projektantem AQUATIS a.s. Brno č.j. 32 Nov-272/2014 ze dne 26.10.2015, slouží pro potřeby investora akce Povodí Labe, státní podnik, Víta Nejedlého 951/8, 500 03 Hradec Králové k účelu zajištění vydání rozhodnutí o umístění stavby.

**Stavba: Vodní dílo Chroustovice,**  
**rekonstrukce hradíčí konstrukce**

Katastrální území: Chroustovice 654264  
 Vlastník: Lesy České republiky, s.p.  
 Adresa: Přemyslova 1106/19, 501 68 Hradec Králové  
 Telefon:  
 Rozsah záboru:

Parc. číslo			Zábor – m <sup>2</sup>	
KN	LV	Výměra - m <sup>2</sup>	Trvalý	Dočasný
K.ú. Chroustovice				
85/3	551	3755	-	1487

Vyjádření:

Lesy České republiky, s.p.

V Hradci Králové dne.....

.....  
podpis