

# **VODNÍ DÍLO CHROUSTOVICE**

## **REKONSTRUKCE HRADÍCÍ KONSTRUKCE**

### **E. DOKLADOVÁ ČÁST**

DOKUMENTACE PRO ÚZEMNÍ ŘÍZENÍ

## **E.3. INŽENÝRSKÉ SÍTĚ**

Objednatel: Povodí Labe, státní podnik



### E.3. SPRÁVCI INŽENÝRSKÝCH SÍTÍ

- 1) Česká telekomunikační infrastruktura, a.s., Olšanská 2681/6, 130 00 Praha 3.
- 2) ČEZ Distribuce, a.s., 405 02 Děčín, Děčín IV – Podmokly, Teplická 874/8
- 3) ČEZ ICT Services, a.s. Duhová 1531/3, 140 53 Praha 4
- 4) RWE Distribuční služby, Plynářská 499/1, 657 02 Brno
- 5) NET4GAS, s.r.o., Na Hřebenech II 1718/8, 140 21 Praha 4
- 6) BRAWA, a.s., Na Hřebenech II 1718/8, 140 21 Praha 4 - Nusle
- 7) Vodárenská společnost Chrudim, a.s., Novoměstská 626, 537 28 Chrudim
- 8) SITEL, spol. s r.o., Nad elektrárnou 1526/45, 106 00 Praha 10
- 9) OPTILINE a.s., Příkop 843/4, 602 00 Brno
- 10) Telia Sonera International Carrier Czech Republic a.s., K červenému dvoru 3269/25a, 100 00 Praha 3
- 11) MERO ČR, a.s., Veltruská 748, 278 01 Kralupy nad Vltavou
- 12) ČEPRO, a.s., Dělnická 12, č.p. 213, 170 04 Praha 7
- 13) T-Mobile Czech Republic a.s., Technologický úsek, Tomíčková 2144/1, 149 00 Praha 4
- 14) Vojenská ubytovací a stavební správa Pardubice, Teplého 1899/C, 530 02 Pardubice
- 15) Dial Telecom a.s., Křižíkova 36a/237, 186 00 Praha 8
- 16) UPC Česká republika, s.r.o., U Nákladového nádraží 3146/6, 130 00 Praha 3
- 17) České Radiokomunikace a.s., odd. Ochrany sítí, Skokanská 2117/1, 169 00 Praha 6 – Břevnov



**VOYJÁDRĚNÍ O EXISTENCI SÍTĚ ELEKTRONICKÝCH KOMUNIKACÍ  
A VŠEOBECNÉ PODMÍNKY OCHRANY SÍTĚ ELEKTRONICKÝCH KOMUNIKACÍ  
SPOLEČNOSTI Česká telekomunikační infrastruktura a.s.**

vydané podle § 101 zákona č. 127/2005 Sb., o elektronických komunikacích a o změně některých souvisejících zákonů (zákon o elektronických komunikacích), ve znění pozdějších předpisů a § 161 zákona č. 183/2006 Sb., o územním plánování a stavebním řádu (stavební zákon) či dle dalších příslušných právních předpisů

**Číslo jednací: 717177/15**

**Číslo žádosti: 0115 472 574**

**Důvod vydání Vyjádření: Územní řízení k rozhodnutí - o umístění stavby, - o změně využití území, - o změně stavby**

**Platnost tohoto Vyjádření končí dne: 20. 10. 2017.**

<b>Žadatel</b>	AQUATIS s.s.	
<b>Stavebník</b>	Povodí Labe, státní podnik, Víta Nejedlého 951, Hradec Králové, 50003	
<b>Název akce</b>	Vodní dílo Chroustovice, rekonstrukce hradičské konstrukce	
<b>Zájmové území</b>	<b>Okres</b>	Chrudim
	<b>Obec</b>	Chroustovice
	<b>Kat. území / č. parcely</b>	Chroustovice

Žadatel shora označenou žádostí určil a vyznačil zájmové území, jakož i stanovil důvod pro vydání Vyjádření o existenci sítě elektronických komunikací a Všeobecných podmínek ochrany sítě elektronických komunikací společnosti Česká telekomunikační infrastruktura a.s. (dále jen *Vyjádření*).

Na základě určení a vyznačení zájmového území žadatelem a na základě stanovení důvodu pro vydání *Vyjádření* vydává společnost Česká telekomunikační infrastruktura a.s. následující *Vyjádření*:

**Ve vyznačeném zájmovém území se nachází síť elektronických komunikací společnosti Česká telekomunikační infrastruktura a.s. (dále jen *SEK*) nebo její ochranné pásmo.**

Existence a poloha *SEK* je zakreslena v příloženém výřezu/výřezech z účelové mapy *SEK* společnosti Česká telekomunikační infrastruktura a.s. Ochranné pásmo *SEK* je v souladu s ustanovením § 102 zákona č. 127/2005 Sb., o elektronických komunikacích a o změně některých souvisejících zákonů stanoveno rozsahem 1,5 m po stranách krajního vedení *SEK* a není v příloženém výřezu/výřezech z účelové mapy *SEK* společnosti Česká telekomunikační infrastruktura a.s. vyznačeno (dále jen *Ochranné pásmo*).

(1) *Vyjádření* je platné pouze pro zájmové území určené a vyznačené žadatelem, jakož i pro důvod vydání *Vyjádření* stanovený žadatelem v žádosti.

Číslo jednací: 717177/15

Číslo žádosti: 0115 472 574

*Vyjádření* pozbývá platnosti uplynutím doby platnosti v tomto *Vyjádření* uvedené, změnou rozsahu zájmového území či změnou důvodu vydání *Vyjádření* uvedeného v žádosti, nesplněním povinnosti stavebníka dle bodu (3) tohoto *Vyjádření*, a nebo pokud se žadatel či stavebník bezprostředně před zahájením realizace stavby ve vyznačeném zájmovém území prokazatelně neujistí u společnosti *Česká telekomunikační infrastruktura a.s.* o tom, zda toto *Vyjádření* v době bezprostředně předcházející zahájení realizace stavby ve vyznačeném zájmovém území stále odpovídá skutečnosti, to vše v závislosti na tom, která ze skutečností rozhodná pro pozbytí platnosti tohoto *Vyjádření* nastane nejdříve.

(2) Podmínky ochrany *SEK* jsou stanoveny v tomto *Vyjádření* a ve Všeobecných podmínkách ochrany *SEK* společnosti *Česká telekomunikační infrastruktura a.s.*, které jsou nedílnou součástí tohoto *Vyjádření*. Stavebník, nebo jím pověřená třetí osoba, je povinen řídit se těmito Všeobecnými podmínkami ochrany *SEK* společnosti *Česká telekomunikační infrastruktura a.s.*

(3) Stavebník, nebo jím pověřená třetí osoba, je povinen **pouze pro případ, že**

a) existence a poloha *SEK*, jež je zakreslena v přiloženém výřezu/výřezech z účelové mapy *SEK* společnosti *Česká telekomunikační infrastruktura a.s.* a nebo

b) toto *Vyjádření*, včetně Všeobecných podmínek ochrany *SEK*

**nepředstavuje dostatečnou informaci pro záměr, pro který podal shora označenou žádost nebo pro zpracování projektové dokumentace stavby, která koliduje se *SEK*, nebo zasahuje do Ochranného pásma *SEK*, vyvat písemně společnost *Česká telekomunikační infrastruktura a.s.* k upřesnění podmínek ochrany *SEK*, a to prostřednictvím zaměstnance společnosti *Česká telekomunikační infrastruktura a.s.* pověřeného ochranou sítě - Roman Ďuriš, e-mail: roman.duris@cetin.cz (dále jen POS).**

(4) Přeložení *SEK* zajistí její vlastník, společnost *Česká telekomunikační infrastruktura a.s.* Stavebník, který vyvolal překládku *SEK* je dle ustanovení § 104 odst. 17 zákona č. 127/2005 Sb., o elektronických komunikacích a o změně některých souvisejících zákonů povinen uhradit společnosti *Česká telekomunikační infrastruktura a.s.* veškeré náklady na nezbytné úpravy dotčeného úseku *SEK*, a to na úrovni stávajícího technického řešení.

(5) Pro účely přeložení *SEK* dle bodu (3) tohoto *Vyjádření* je stavebník povinen uzavřít se společností *Česká telekomunikační infrastruktura a.s.* Smlouvu o realizaci překládky *SEK*.

(6) Společnost *Česká telekomunikační infrastruktura a.s.* prohlašuje, že žadateli byly pro jím určené a vyznačené zájmové území poskytnuty veškeré, ke dni podání shora označené žádosti, dostupné informace o *SEK*.

(7) Žadateli převzetím tohoto *Vyjádření* vzniká povinnost poskytnuté informace a data užít pouze k účelu, pro který mu byla tato poskytnuta. Žadatel není oprávněn poskytnuté informace a data rozmnožovat, rozšiřovat, pronajímat, půjčovat či jinak užívat bez souhlasu společnosti *Česká telekomunikační infrastruktura a.s.* V případě porušení těchto povinností vznikne žadateli odpovědnost vyplývající z platných právních předpisů, zejména předpisů práva autorského.

V případě dotazů k *Vyjádření* lze kontaktovat společnost *Česká telekomunikační infrastruktura a.s.* na asistenční lince 14 111.

#### **Přílohami *Vyjádření* jsou:**

- Všeobecné podmínky ochrany *SEK* společnosti *Česká telekomunikační infrastruktura a.s.*
- Situační výkres (obsahuje zájmové území určené a vyznačené žadatelem a výřezy účelové mapy *SEK*)
- Informace k vytyčení *SEK*



Číslo jednací: 717177/15

Číslo žádosti: 0115 472 574

Vyjádření vydala společnost Česká telekomunikační infrastruktura a.s. dne: 20. 10. 2015.

  
Česká telekomunikační infrastruktura a.s.  
Olšanská 2681/6  
130 00 Praha 3  
DIČ: CZ04084063

96

## **Všeobecné podmínky ochrany SEK společnosti Česká telekomunikační infrastruktura a.s.**

### **I. Obecná ustanovení**

1. Stavebník, nebo jím pověřená třetí osoba, je povinen při provádění jakýchkoliv činností, zejména stavebních nebo jiných prací, při odstraňování havárií a projektování staveb, řídit se platnými právními předpisy, technickými a odbornými normami (včetně doporučených), správnou praxí v oboru stavebnictví a technologickými postupy a učinit veškerá opatření nezbytná k tomu, aby nedošlo k poškození nebo ohrožení sítě elektronických komunikací ve vlastnictví společnosti Česká telekomunikační infrastruktura a.s. a je výslovně srozuměn s tím, že SEK jsou součástí veřejné komunikační sítě, jsou zajišťovány ve veřejném zájmu a jsou chráněny právními předpisy.
2. Při jakékoliv činnosti v blízkosti vedení SEK je stavebník, nebo jím pověřená třetí osoba, povinen respektovat ochranné pásmo SEK tak, aby nedošlo k poškození nebo zamezení přístupu k SEK. Při křížení nebo souběhu činností se SEK je povinen řídit se platnými právními předpisy, technickými a odbornými normami (včetně doporučených), správnou praxí v oboru stavebnictví a technologickými postupy. Při jakékoliv činnosti ve vzdálenosti menší než 1,5 m od krajního vedení vyznačené trasy podzemního vedení SEK (dále jen PVSEK) nesmí používat mechanizačních prostředků a nevhodného nářadí.
3. Pro případ porušení kterékoliv z povinností stavebníka, nebo jím pověřené třetí osoby, založené Všeobecnými podmínkami ochrany SEK společnosti Česká telekomunikační infrastruktura a.s. je stavebník, nebo jím pověřená třetí osoba, odpovědný za veškeré náklady a škody, které společnosti Česká telekomunikační infrastruktura a.s. vzniknou porušením jeho povinností.
4. V případě, že budou zemní práce zahájeny po uplynutí doby platnosti tohoto Vyjádření, nelze toto Vyjádření použít jako podklad pro vytyčení a je třeba požádat o vydání nového Vyjádření.
5. Bude-li žadatel na společnosti Česká telekomunikační infrastruktura a.s. požadovat, aby se jako účastník správního řízení, pro jehož účely bylo toto Vyjádření vydáno, vzdala práva na odvolání proti rozhodnutí vydanému ve správním řízení, pro jehož účely bylo toto Vyjádření vydáno, je povinen kontaktovat POS.

### **II. Součinnost stavebníka při činnostech v blízkosti SEK**

1. Započetí činnosti je stavebník, nebo jím pověřená třetí osoba, povinen oznámit POS. Oznámení bude obsahovat číslo Vyjádření, k němuž se vztahují tyto podmínky.
2. Před započatím zemních prací či jakékoliv jiné činnosti je stavebník, nebo jím pověřená třetí osoba, povinen zajistit vyznačení tras PVSEK na terénu dle polohopisné dokumentace. S vyznačenou trasou PVSEK prokazatelně seznámí všechny osoby, které budou a nebo by mohly činnosti provádět.
3. Stavebník, nebo jím pověřená třetí osoba, je povinen upozornit jakoukoliv třetí osobu, jež bude provádět zemní práce, aby zjistila nebo ověřila stranovou a hloubkovou polohu PVSEK příčnými sondami, a je srozuměn s tím, že možná odchylka uložení středu trasy PVSEK, stranová i hloubková, činí +/- 30 cm mezi skutečným uložení PVSEK a polohovými údaji ve výkresové dokumentaci.
4. Při provádění zemních prací v blízkosti PVSEK je stavebník, nebo jím pověřená třetí osoba, povinen postupovat tak, aby nedošlo ke změně hloubky uložení nebo prostorového uspořádání PVSEK. Odkryté PVSEK je stavebník, nebo jím pověřená třetí osoba, povinen zabezpečit proti prověšení, poškození a odcizení.
5. Při zjištění jakéhokoliv rozporu mezi údaji v projektové dokumentaci a skutečností je stavebník, nebo jím pověřená třetí osoba, povinen bez zbytečného odkladu přerušit práce a zjištění rozporu oznámit POS. V přerušovaných pracích lze pokračovat teprve poté, co od POS prokazatelně obdržel souhlas k pokračování v pracích.



6. V místech, kde *PVSEK* vystupuje ze země do budovy, rozváděče, na sloup apod. je stavebník, nebo jím pověřená třetí osoba, povinen vykonávat zemní práce se zvýšenou mírou opatrnosti s ohledem na ubývající krytí nad *PVSEK*. Výkopové práce v blízkosti sloupů nadzemního vedení *SEK* (dále jen *NVSEK*) je povinen provádět v takové vzdálenosti, aby nedošlo k narušení jejich stability, to vše za dodržení platných právních předpisů, technických a odborných norem, správné praxi v oboru stavebnictví a technologických postupů.

7. Při provádění zemních prací, u kterých nastane odkrytí *PVSEK*, stavebník, nebo jím pověřená třetí osoba před zakrytím *PVSEK* vyzve *POS* ke kontrole. Zához je stavebník oprávněn provést až poté, kdy prokazatelně obdržel souhlas *POS*.

8. Stavebník, nebo jím pověřená třetí osoba, není oprávněn manipulovat s kryty kabelových komor a vstupovat do kabelových komor bez souhlasu společnosti *Česká telekomunikační infrastruktura a.s.*

9. Stavebník, nebo jím pověřená třetí osoba, není oprávněn trasu *PVSEK* mimo vozovku přejíždět vozidly nebo stavební mechanizací, a to až do doby, než *PVSEK* řádně zabezpečí proti mechanickému poškození. Stavebník, nebo jím pověřená třetí osoba, je povinen projednat s *POS* způsob mechanické ochrany trasy *PVSEK*. Při přepravě vysokého nákladu nebo mechanizace pod trasou *NVSEK* je stavebník, nebo jím pověřená třetí osoba, povinen respektovat výšku *NVSEK* nad zemí.

10. Stavebník, nebo jím pověřená třetí osoba, není oprávněn na trase *PVSEK* (včetně ochranného pásma) jakkoliv měnit niveletu terénu, vysazovat trvalé porosty ani měnit rozsah a konstrukci zpevněných ploch (např. komunikací, parkovišť, vjezdů aj.).

11. Stavebník, nebo jím pověřená třetí osoba, je povinen manipulační a skladové plochy zřizovat v takové vzdálenosti od *NVSEK*, aby činnosti na/v manipulačních a skladových plochách nemohly být vykonávány ve vzdálenost menší než 1m od *NVSEK*.

12. Stavebník, nebo jím pověřená třetí osoba, není oprávněn užívat, přemísťovat a odstraňovat technologické, ochranné a pomocné prvky *SEK*.

13. Stavebník, nebo jím pověřená třetí osoba, není oprávněn bez předchozího projednání jakkoliv manipulovat s případně odkrytými prvky *SEK*, zejména s ochrannou skříní optických spojek, optickými spojkami, technologickými rezervami či jakýmkoliv jiným zařízením *SEK*.

14. Stavebník, nebo jím pověřená třetí osoba, je povinen každé poškození či krádež *SEK* neprodleně od okamžiku zjištění takové skutečnosti, oznámit *POS* na telefonní číslo: 602 482 995 nebo v mimopracovní době na telefonní číslo 238 462 690.

### III. Práce v objektech a odstraňování objektů

1. Stavebník, nebo jím pověřená třetí osoba, je povinen před zahájením jakýchkoliv prací v budovách a jiných objektech, kterými by mohl ohrozit stávající *SEK*, prokazatelně kontaktovat *POS* a zajistit u společnosti *Česká telekomunikační infrastruktura a.s.* bezpečné odpojení *SEK*.

2. Při provádění činností v budovách a jiných objektech je stavebník, nebo jím pověřená třetí osoba, povinen v souladu s právními předpisy, technickými a odbornými normami (včetně doporučených), správnou praxí v oboru stavebnictví a technologickými postupy provést mimo jiné průzkum vnějších i vnitřních vedení *SEK* na omítce i pod ní.

### IV. Součinnost stavebníka při přípravě stavby



1. Pokud činností stavebníka, nebo jím pověřené třetí osoby, k níž je třeba povolení správního orgánu dle zvláštního právního předpisu, dojde k ohrožení či omezení *SEK*, je stavebník, nebo jím pověřená třetí osoba, povinen kontaktovat *POS* a předložit zakreslení *SEK* do příslušné dokumentace stavby (projektové, realizační, koordinační atp.).
2. V případě, že pro činnosti stavebníka, nebo jím pověřené třetí osoby, není třeba povolení správního orgánu dle zvláštního právního předpisu, je stavebník, nebo jím pověřená třetí osoba, povinen předložit zakreslení trasy *SEK* i s příslušnými kótami do zjednodušené dokumentace (katastrální mapa, pláněk), ze které bude zcela patrná míra dotčení *SEK*.
3. Při projektování stavby, rekonstrukce či přeložky vedení a zařízení silových elektrických sítí, elektrických trakcí vlaků a tramvají, nejpozději však před zahájením správního řízení ve věci povolení stavby, rekonstrukce či přeložky vedení a zařízení silových elektrických sítí, elektrických trakcí vlaků a tramvají, je stavebník, nebo jím pověřená třetí osoba, povinen provést výpočet rušivých vlivů, zpracovat ochranná opatření a předat je *POS*.
4. Při projektování stavby, při rekonstrukci, která se nachází v ochranném pásmu radiových tras společnosti *Česká telekomunikační infrastruktura a.s.* a překračuje výšku 15 m nad zemským povrchem, a to včetně dočasných objektů zařízení staveniště (jeřáby, konstrukce, atd.), nejpozději však před zahájením správního řízení ve věci povolení takové stavby, je stavebník nebo jím pověřená třetí osoba, povinen kontaktovat *POS*. Ochranné pásmo radiových tras v šíři 50m je zakresleno do situačního výkresu. Je tvořeno dvěma podélnými pruhy o šíři 25 m po obou stranách radiového paprsku v celé jeho délce, resp. 25 m kruhem kolem vysílacího radiového zařízení.
5. Pokud se v zájmovém území stavby nachází podzemní silnoproudé vedení (NN) společnosti *Česká telekomunikační infrastruktura a.s.* je stavebník, nebo jím pověřená třetí osoba, před zahájením správního řízení ve věci povolení správního orgánu k činnosti stavebníka, nebo jím pověřené třetí osoby, nejpozději však před zahájením stavby, povinen kontaktovat *POS*.
6. Pokud by navrhované stavby (produktovody, energovody aj.) svými ochrannými pásmy zasahovaly do prostoru stávajících tras a zařízení *SEK*, či do jejich ochranných pásem, je stavebník, nebo jím pověřená třetí osoba, povinen realizovat taková opatření, aby mohla být prováděna údržba a opravy *SEK*, a to i za použití mechanizace, otevřeného plamene a podobných technologií.

#### V. Křížení a souběh se *SEK*

1. Stavebník, nebo jím pověřená třetí osoba, je povinen v místech křížení *PVSEK* se sítěmi technické infrastruktury, pozemními komunikacemi, parkovacími plochami, vjezdy atp. ukládat *PVSEK* v zákonnými předpisy stanovené hloubce a chránit *PVSEK* chráničkami s přesahem minimálně 0,5 m na každou stranu od hrany křížení. Chráničku je povinen utěsnit a zamezit vnikání nečistot.
2. Stavebník nebo jím pověřená třetí osoba, je výslovně srozuměn s tím, že v případě, kdy hodlá umístit stavbu sjezdu či vjezdu, je povinen stavbu sjezdu či vjezdu umístit tak, aby metalické kabely *SEK* nebyly umístěny v hloubce menší než 0,6 m a optické nebyly umístěny v hloubce menší než 1 m.
3. Stavebník, nebo jím pověřená třetí osoba, je povinen základy (stavby, opěrné zdi, podezdívky apod.) umístit tak, aby dodržel minimální vodorovný odstup 1,5 m od krajního vedení, případně kontaktovat *POS*.
4. Stavebník, nebo jím pověřená třetí osoba, není oprávněn trasy *PVSEK* znepřístupnit (např. zabetonováním).



Příloha k *Vyjádření* č.j.: 717177/15

Číslo žádosti: 0115 472 574

5. Stavebník, nebo jím pověřená třetí osoba, je při křížení a souběhu stavby nebo sítě technické infrastruktury s kabelovodem povinen zejména:

- pokud plánované stavby nebo trasy sítě technické infrastruktury budou umístěny v blízkosti kabelovodu ve vzdálenosti menší než 2 m nebo při křížení kabelovodu ve vzdálenosti menší než 0,5 m nad nebo kdekoliv pod kabelovodem, předložit *POS* zakreslení v příčných řezech,
- do příčného řezu zakreslit také profil kabelové komory v případě, kdy jsou sítě technické infrastruktury či stavby umístěny v blízkosti kabelové komory ve vzdálenosti menší než 2 m,
- neumísťovat nad trasou kabelovodu v podélném směru sítě technické infrastruktury,
- předložit *POS* vypracovaný odborným statickým posudek včetně návrhu ochrany tělesa kabelovodu pod stavbou, ve vjezdu nebo pod zpevněnou plochou,
- nezakrývat vstupy do kabelových komor, a to ani dočasně,
- projednat s *POS*, nejpozději ve fázi projektové přípravy, jakékoliv výkopové práce, které by mohly být vedeny v úrovni či pod úrovní kabelovodu nebo kabelové komory a veškeré případy, kdy jsou trajektorie podvrťů a protlaků ve vzdálenosti menší než 1,5 m od kabelovodu.

Příloha k Vyjádření č.j.: 717177/15

Číslo žádosti: 0115 472 574

## Informace k vytyčení *SEK*

V případě požadavku na vytyčení *PVSEK* společnosti *Česká telekomunikační infrastruktura a.s.* se, prosím,

**Česká telekomunikační infrastruktura a.s. - středisko Čechy východ**

se sídlem: Olšanská 2681/6, Praha 3, PSČ 13000

IČ: 04084063

DIČ: CZ04084063

kontakt: tel: 234864421 obslužná doba po-pa 7 - 15 hod

**TEMO-TELEKOMUNIKACE, a.s. - výhradní dodavatel společnosti Česká telekomunikační infrastruktura a.s.**

se sídlem: U Záběhlického zámku 233/15, 106 00 Praha 10

IČ: 25740253

DIČ: CZ25740253

kontakt: Nataša Králová, mobil: 602664636, e-mail: kralova@temo.cz, vytyceni@temo.cz

**AZ GEONET - Pavel Kazda**

se sídlem: Sedláčkova 1436/14, 500 02 Hradec Králové

IČ: 72885777

DIČ: CZ7308093045

kontakt: Pavel Kazda, mobil: 776020134, e-mail: azgeonet@seznam.cz

**COM PLUS CZ, a.s.**

se sídlem: Akademia Bedrny 365, 500 03 Hradec Králové

IČ: 25772104

DIČ: CZ25772104

kontakt: Help Desk: tel.: 472702123, mobil: 724150190, e-mail: helpdesk@complus.cz  
technik: Cyril Belej tel.: 724 483 810, e-mail: cyril.belej@complus.cz

**CONTENT, s.r.o.**

se sídlem: Karlov 1246, 594 01 Velké Meziříčí, pobočka: Okružní 28/18, 591 01 Žďár nad Sázavou

IČ: 63492164

DIČ: CZ63492164

kontakt: Martin Kalina, tel/fax: 566521721, mobil: 777702117, e-mail: kalina@content-vm.cz,  
vytycenisiti@seznam.cz

**ELTER, s.r.o.**

se sídlem: Straněnská 1149, 539 01 Hlinsko

IČ: 49814419

DIČ: CZ49814419

kontakt: tel.: 469312100, mobil: 731115925, e-mail: elter.hlinsko@xaz.cz  
Havel Stanislav, mobil: 736778264, Chadima Zdeněk, mobil: 731115933

**EMP Pardubice s.r.o.**

se sídlem: Erno Košťála 957, 530 12 Pardubice

IČ: 64793150

DIČ: CZ 64793150

kontakt: Bohumil Hubálek, mobil: 602492449, e-mail: emp.pce@seznam.cz

**EMIPO-energomontáže s.r.o**

se sídlem: U Větrolamu 5 568 02 Svitavy

IČ: 620 65 530

DIČ: CZ 620 65 530

kontakt: Ing. Dvořák Jaroslav, mobil: 724785113, e-mail: dvorakemipo@seznam.cz  
Abraham Josef, mobil: 602173802, e-mail: dvorakemipo@seznam.cz



Příloha k Vyjádření č.j.: 717177/15

Číslo žádosti: 0115 472 574

**EUROSPÓJ, v.o.s.**

se sídlem: Průmyslová 387, 530 03 Pardubice

IČ: 47473991

DIČ: CZ 47473991

kontakt: Jan Matějka, tel.: 466616101, mobil: 608111234, e-mail: eurospoj@eurospoj.cz,  
Petr Borovec, tel.: 466616101, mobil: 603150066, e-mail: eurospoj@eurospoj.cz**Karel Horský**

se sídlem: Poličská 877/36, 568 02 Svitavy - Předměstí

IČ: 01377841

DIČ:

kontakt: Karel Horský, mobil: 602 483 023, e-mail: k.horsky.sy@gmail.com

**K+K ELTEC, s.r.o.**

se sídlem: Smetanova 997, 517 41 Kostelec nad Orlicí

IČ: 25277308

DIČ: CZ25277308

kontakt: Radovan Krsek, mobil: 603486395, e-mail: krsek@eltec.cz

**Libor Kos**

se sídlem: Horní Čermná 5, 561 56 Horní Čermná

IČ: 40156770

DIČ:

kontakt: Libor Kos, mobil: 737906322, e-mail: libor.kos@email.cz

**Michlovský stavební s.r.o.**

se sídlem: Salaš 99, 76351 Zlín

IČ: 27714080

DIČ: CZ 27714080

kontakt: STŘEDSKO HRADEC KRÁLOVÉ:

Aleš Klímt, mobil: 602482988, e-mail: klímt@michlovsky.cz

Jiří Kladivo, mobil: 602 483 021, e-mail: kladivo@michlovsky.cz

Vítězslav Škrabal, mobil: 725 277 773, e-mail: skrabal@michlovsky.cz

**Milan Šulc**

se sídlem: Jamné nad Orlicí 190, PSČ: 561 65

IČ: 73655678

DIČ:

kontakt: Ing. Milan Šulc, mobil: 602482975, e-mail: sulcmilan@seznam.cz

**SECURITY PARTNER, s.r.o.**

se sídlem: Na Plácku 1330, Kostelec nad Orlicí

IČ: 48152871

DIČ: CZ48152871

kontakt: Ing. Roland Ságner, mobil: 777778256, e-mail: sagner@xkomfort.cz

**STARMON s.r.o.**

se sídlem: Průmyslová 1880, 565 01 Choceň

IČ: 49285751

DIČ: CZ49285751

kontakt: Marek Bedrníček, mobil: 605003042, e-mail: bedrnicek@starmon.cz

Příloha k Vyjádření č.j.: 717177/15

Číslo žádosti:

0115 472 574

**STAVAK spol. s r.o.**

se sídlem: Žižkova 832, 580 01 Havlíčkův Brod

IČ: 15058786

DIČ: CZ15058786

kontakt: Jan Dostál, tel.: 569429309, mobil: 602482982, e-mail: dostal@stavak.cz

**SUPTel, a.s.**

se sídlem: Hřbitovní 1322/15, 312 16 Plzeň

IČ: 25229397

DIČ: CZ25229397

kontakt: Vlastimil Koudelka, mobil: 725277777, e-mail: koudelka@suptel.cz

**Telsit s.r.o.**

se sídlem: K Dolíkám 125, 503 11 Hradec Králové 15

IČ: 62025384

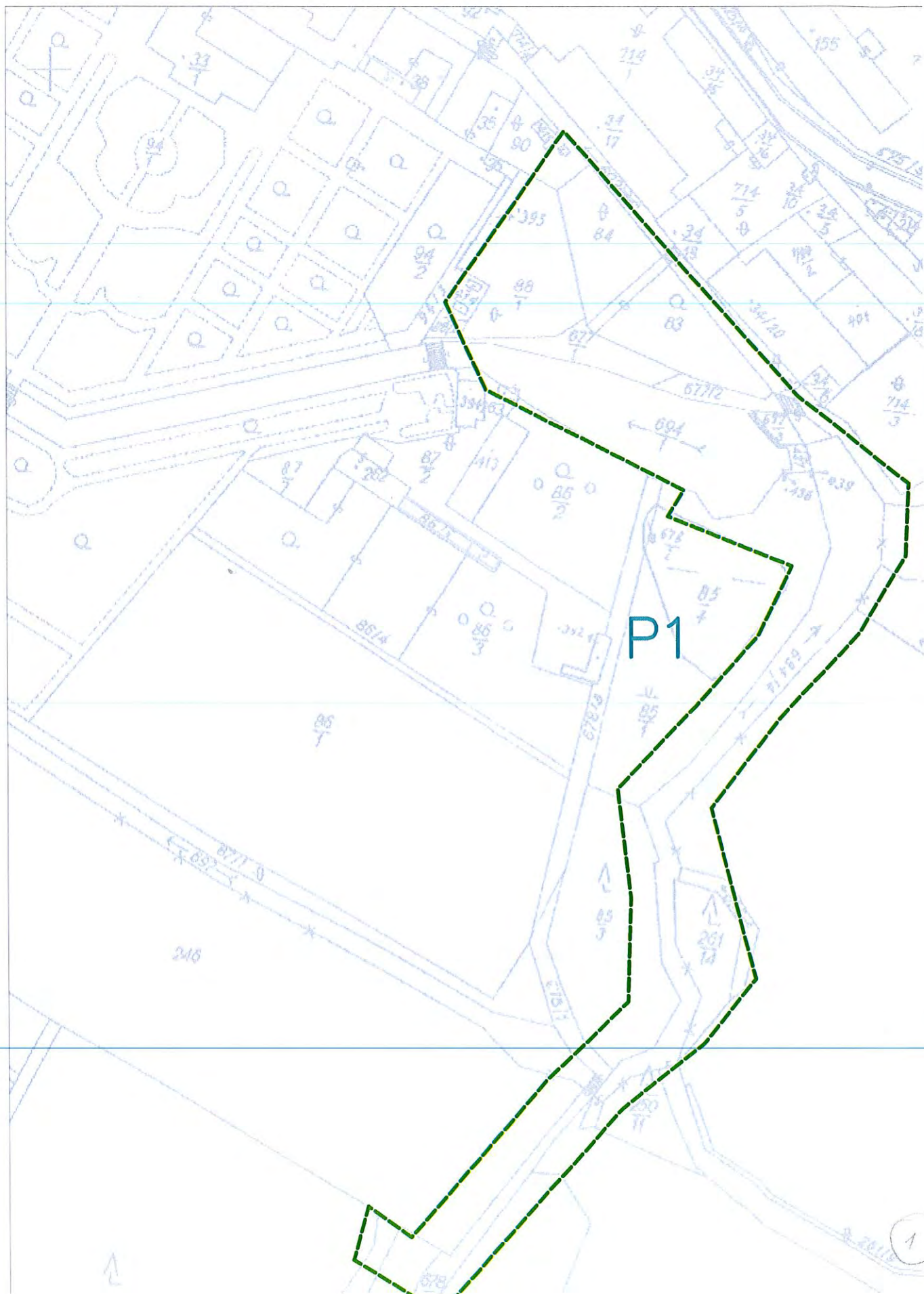
DIČ: CZ62025384

kontakt: Petr Novák, mobil: 603592292, e-mail: novak@telsit.cz

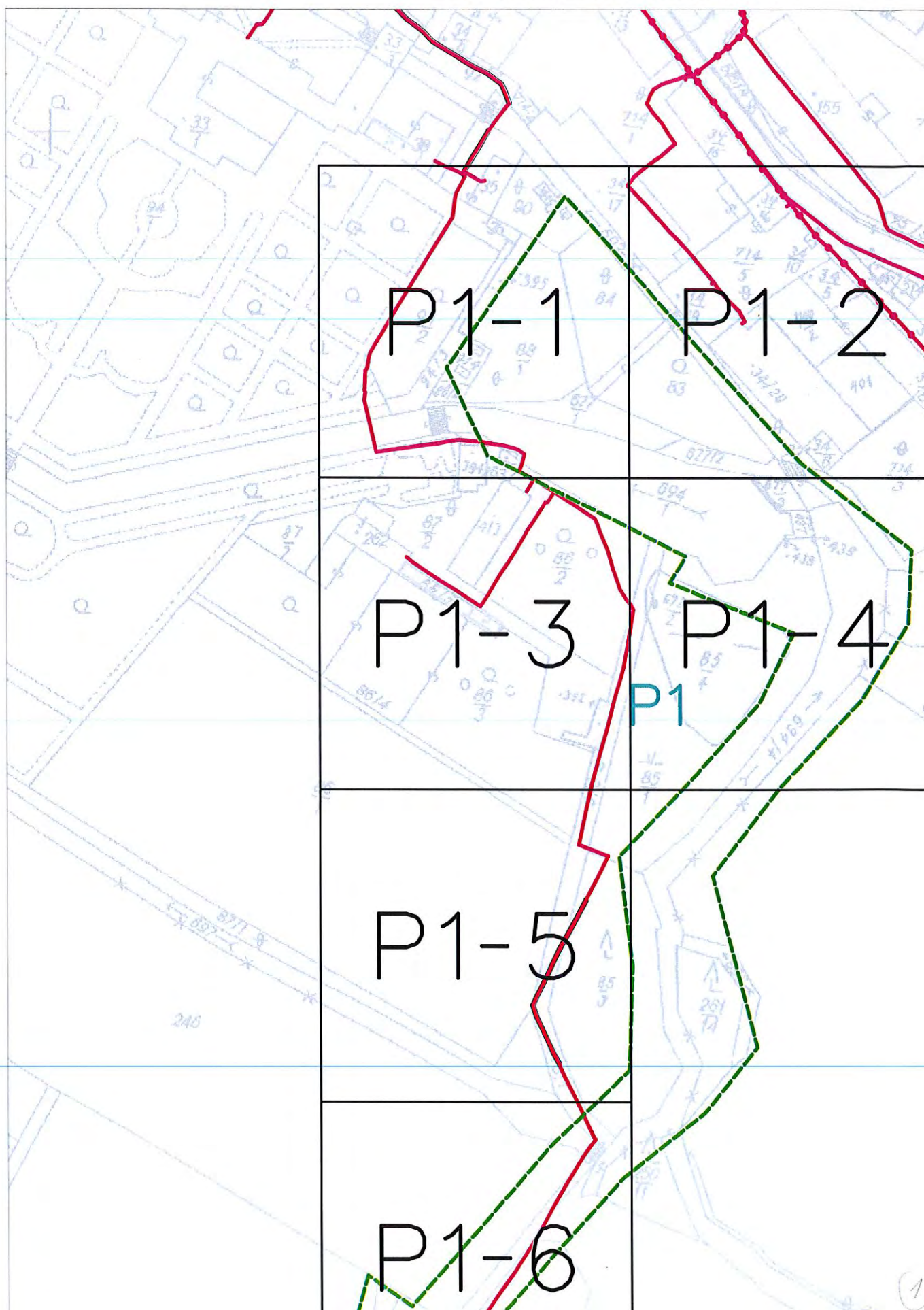
Miroslav Kodrle, mobil: 603593934, e-mail: kodrle@telsit.cz



## SITUAČNÍ VÝKRES - ZÁJMOVÉ ÚZEMÍ



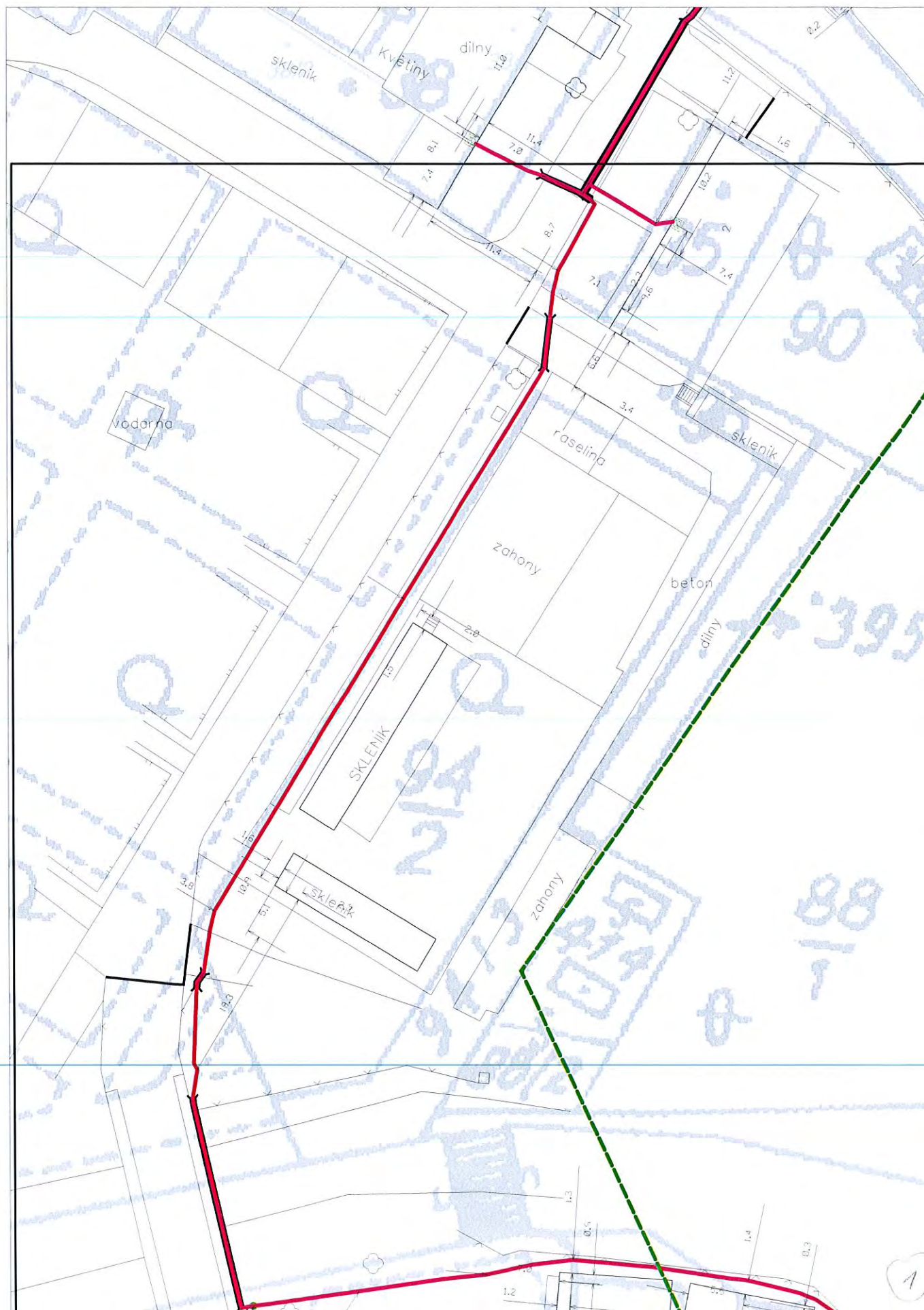
SITUAČNÍ VÝKRES - POLYGON 1





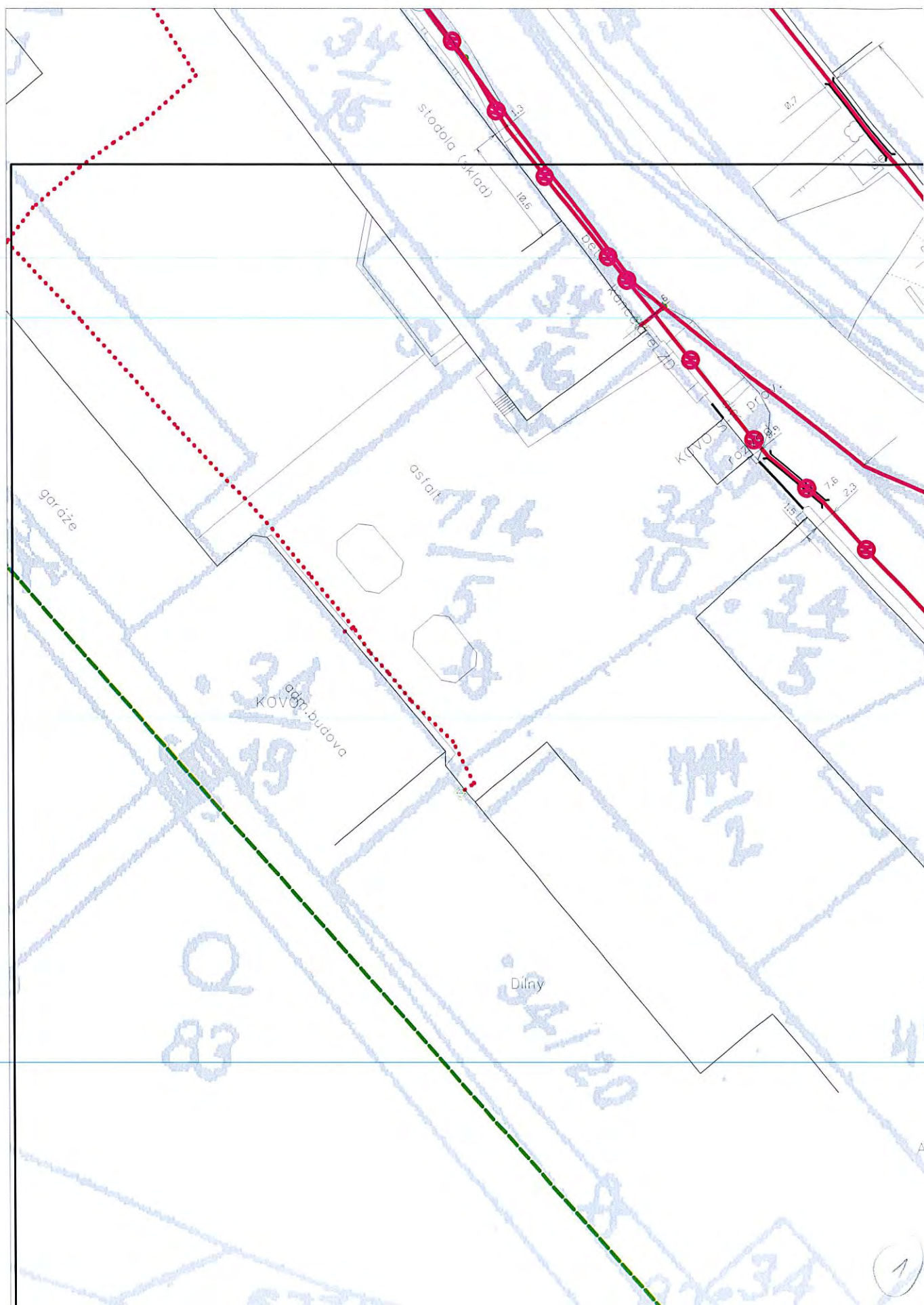
Příloha k Vyjádření č.j.: 717177/15

SITUAČNÍ VÝKRES - POLYGON 1, list kladu P1-1





SITUAČNÍ VÝKRES - POLYGON 1, list kladu P1-2



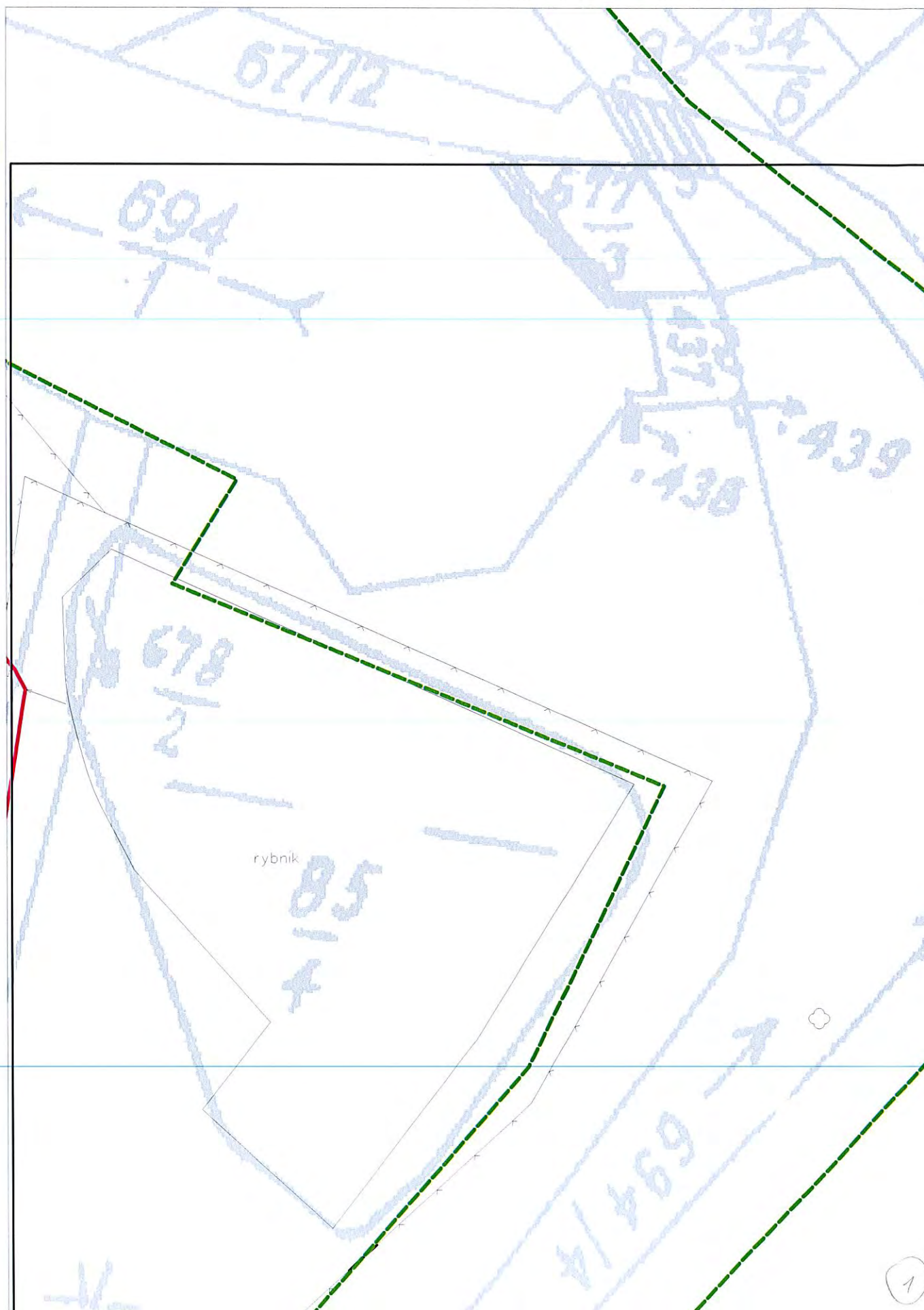


Příloha k Vyjádření č.j.: 717177/15

SITUAČNÍ VÝKRES - POLYGON 1, list kladu P1-3




SITUAČNÍ VÝKRES - POLYGON 1, list kladu P1-4



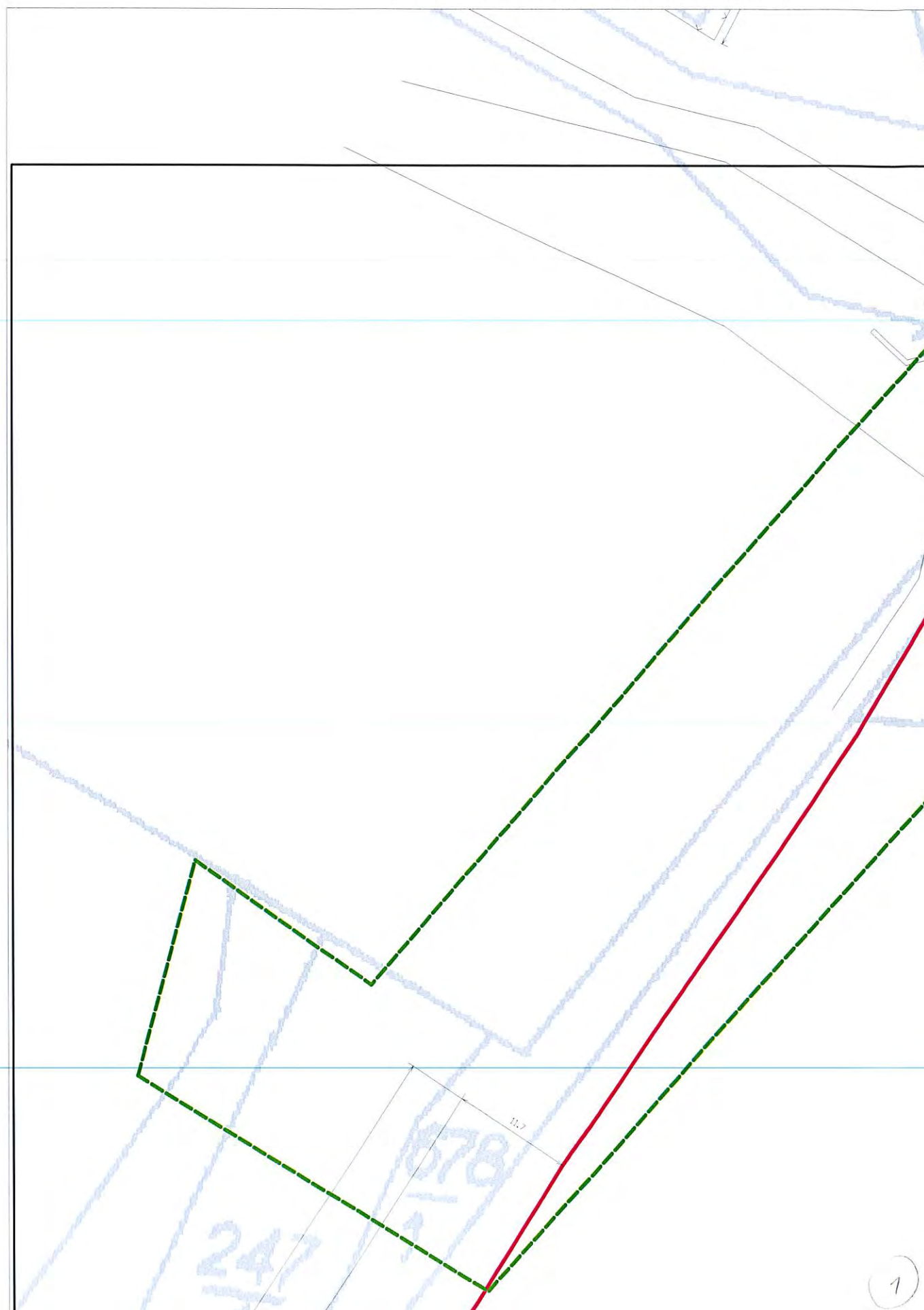


SITUAČNÍ VÝKRES - POLYGON 1, list kladu P1-5



Příloha k Vyjádření č.j.: 717177/15

SITUAČNÍ VÝKRES - POLYGON 1, list kladu P1-6





## Novotny, Michal

---

**Od:** noreply@cetin.cz  
**Odesláno:** 20. října 2015 20:07  
**Komu:** Novotny, Michal  
**Předmět:** Přijetí žádosti  
**Přílohy:** 10201838439647bb4\_plg.TXT; 10201838439647bb40001.jpg

Vážený zákazníku,

potvrzujeme, že jsme 20.10.2015 18:47:11 obdrželi Vaši žádost o vydání vyjádření o existenci vedení sítí elektronických komunikací. Žádost byla automaticky zapsána do informačního systému VETEZ pod číslem 0115472574 a nyní čeká na vyřízení. Ihned po vyřešení Vaší žádosti obdržíte informaci na Vaši elektronickou adresu.

S přáním pěkného dne

Technická dokumentace  
Česká telekomunikační infrastruktura a.s.  
Olšanská 2681/6, Praha 3, PSČ 13000  
[www.cetin.cz/dokumentace\\_site](http://www.cetin.cz/dokumentace_site)

### Vámi vyplněné údaje

Firma (jméno) žadatele: AQUATIS s.s.

Ulice žadatele:

Číslo popisné žadatele:

Obec žadatele:

Část obce žadatele:

PSČ žadatele:

IČ žadatele: 46347526

Telefon a fax žadatele: 541554246;541211205

E-mail žadatele: [michal.novotny@aquatis.cz](mailto:michal.novotny@aquatis.cz)

---

Firma (jméno) stavebníka: Povodí Labe, státní podnik

IČ stavebníka: 70890005

Telefon a fax stavebníka: 495088111;495407452

E-mail stavebníka: [labe@pla.cz](mailto:labe@pla.cz)

---

Název stavby: Vodní dílo Chroustovice, rekonstrukce hradící konstrukce

Území stavby: Chrudim, Chroustovice, Chroustovice

---

Důvod vydání vyjádření: ÚŘ k rozhodnutí - o umístění stavby, - o změně využití území, - o změně stavby

Žádost o \*.DGN: ANO - Pokud jste si zvolili doručení poštou, tak nemůžeme poskytnout podklady s trasou sítí ve formátu DGN

Žádost o podmínky  
připojení: NE

Elektronické přílohy  
žádosti: 10201838439647bb40\_D\_1\_3.pdf  
10201838439647bb41\_D\_1\_6.pdf

E-mail pro doručení: [michal.novotny@aquatis.cz](mailto:michal.novotny@aquatis.cz)

Firma (jméno) adresáta: AQUATIS s.s.

---

Kontaktní osoba:

Obec:

Část obce:

Číslo popisné (or.):

Ulice:

PSČ:



ŽADATEL

AQUATIS a.s.

NAŠE ZNAČKA

0100482962

VYŘIZUJE / LINKA

840 840 840

VYŘÍZENO DNE

20.10.2015

**Věc: Sdělení o existenci energetického zařízení v majetku společnosti ČEZ Distribuce, a. s., pro akci:  
Vodní dílo Chroustovice, rekonstrukce hradičí konstrukce**

Vážený zákazníku,  
dovolujeme si reagovat na Vaši žádost číslo 0100482962 ze dne 20.10.2015 o sdělení existence energetického zařízení v majetku společnosti ČEZ Distribuce, a. s., ve Vámi vymezeném zájmovém území.  
V majetku ČEZ Distribuce, a. s., se na Vámi uvedeném zájmovém území nachází nebo ochranným pásmem zasahuje energetické zařízení typu:

	síť NN	síť VN	síť VVN
Podzemní síť	střet		
Nadzemní síť		střet	
Stanice	střet		

Energetické zařízení je chráněno ochranným pásmem podle § 46 zákona č. 458/2000 Sb., o podmínkách podnikání a o výkonu státní správy v energetických odvětvích a o změně některých zákonů (energetický zákon) ve znění pozdějších předpisů (dále jen "**energetický zákon**"). Přibližný průběh tras energetických zařízení zasíláme v příloze k tomuto dopisu. Dovolujeme si upozornit, že v trase kabelového vedení může být uloženo několik kabelů.

V případě, že uvažovaná akce nebo činnost zasáhne do ochranného pásma nadzemních vedení nebo trafostanic, popř. bude po vytyčení zjištěno, že zasahuje do ochranného pásma podzemních vedení, je nutné písemně požádat společnost ČEZ Distribuce, a. s. o souhlas s činností v ochranném pásmu (formulář je k dispozici na [www.cezdistribuce.cz](http://www.cezdistribuce.cz) v části Formuláře / Činnosti v ochranných pásmech, kontaktní údaje pro podání Vaší žádosti naleznete v zápatí). Jestliže uvažovaná akce vyvolá potřebu dílčí změny trasy vedení nebo přemístění některých prvků energetického zařízení, je nutné včas společnost ČEZ Distribuce, a. s. požádat o přeložku zařízení podle § 47 energetického zákona. Dovolujeme si Vás rovněž upozornit, že v zájmovém území se může nacházet taktéž energetické zařízení, které není v majetku společnosti ČEZ Distribuce, a. s.

V případě existence podzemních energetických zařízení je povinností stavebníka alespoň čtrnáct dní před započítím zemních prací požádat prostřednictvím Zákaznické linky 840 840 840 o tzv. vytyčení.

Pokud dojde k obnažení kabelového vedení nebo k poškození energetického zařízení, kontaktujte prosím bezodkladně naši Poruchovou linku 840 850 860, která je Vám k dispozici 24 hodin denně, 7 dní v týdnu.

Toto sdělení je platné do 20.04.2016 a je jedním z podkladů pro zpracování projektové dokumentace, pokud je taková dokumentace zpracovávána. Toto sdělení však nenahrazuje vyjádření provozovatele distribuční soustavy k projektové dokumentaci pro územní nebo stavební řízení, k připojení nového odběru, zdroje elektrické energie nebo k navýšení rezervovaného příkonu a výkonu a mimo havárií ani souhlas s činností v ochranném pásmu.

ČEZ Distribuce, a. s.

Děčín, Děčín IV-Podmokly, Teplická 874/8, PSČ 405 02 | IČ: 24729035, DIČ: CZ24729035 |  
tel. zákaznické služby: 840 840 840, fax: +420 371 102 008, tel. poruchové služby: 840 850 860  
e-mail: [info@cezdistribuce.cz](mailto:info@cezdistribuce.cz), [www.cezdistribuce.cz](http://www.cezdistribuce.cz) | bank. spoj.: KB Praha 35-4544580267/0100  
zapsaná v obchodním rejstříku vedeném u Krajského soudu v Ústí nad Labem, oddíl B, vložka 2145  
Zasílací adresa pro zákazníky: Guldenerova 2577/19, PSČ 326 00, Plzeň





V souvislosti s výše uvedeným si Vás dovoluujeme upozornit, že uvedené sdělení včetně jeho příloh obsahuje skutečnosti tvořící obchodní tajemství společnosti ČEZ Distribuce, a. s. Poskytnuté informace jsou dále také důvěrnými informacemi a obchodně citlivými informacemi společnosti ČEZ Distribuce, a. s. Z výše uvedených důvodů si Vás proto společnost ČEZ Distribuce, a. s. dovoluujeme upozornit, že s poskytnutými informacemi je potřeba nakládat dle platných právních předpisů, v opačném případě se vystavujete postihu ve smyslu platné právní úpravy. V této souvislosti si Vás dále dovoluujeme upozornit, že požadované informace nesmí být předány, sděleny, využity, zpřístupněny, či jiným způsobem postoupeny na jakoukoli třetí osobu bez předchozího prokazatelného souhlasu společnosti ČEZ Distribuce, a. s. Informace o existenci sítí mohou být využity pouze pro účel, pro který byly vyžádány.

S pozdravem

z pověření POV/ŘDA/94/0118/2014

Ing. Zbyněk Businský

Vedoucí odboru Správa dat o síti

ČEZ Distribuce, a. s.

#### Přílohy

1. Situační výkres zájmového území
2. Podmínky pro provádění činností v ochranných pásmech energetických zařízení



## PODMÍNKY PRO PROVÁDĚNÍ ČINNOSTÍ V OCHRANNÝCH PÁSMECH PODZEMNÍCH VEDENÍ

Ochranné pásmo podzemních vedení elektrizační soustavy do 110 kV včetně a vedení řídící, měřicí a zabezpečovací techniky je stanoveno v §46, odst. (5), Zák. č. 458/2000 Sb., tj. zákona o podmínkách podnikání a o výkonu státní správy v energetických odvětvích a o změně některých zákonů (energetický zákon), ve znění pozdějších předpisů (dále jen "energetický zákon"), a činí 1 metr po obou stranách krajního kabelu kabelové trasy, nad 110 kV činí 3 metry po obou stranách krajního kabelu.

**V ochranném pásmu podzemního vedení je podle §46 odst. (8) a (10) energetického zákona zakázáno:**

- a) zřizovat bez souhlasu vlastníka těchto zařízení stavby či umisťovat konstrukce a jiná podobná zařízení, jakož i uskladňovat hořlavé a výbušné látky,
- b) provádět bez souhlasu vlastníka zemní práce,
- c) provádět činnosti, které by mohly ohrozit spolehlivost a bezpečnost provozu těchto zařízení nebo ohrozit život, zdraví či majetek osob,
- d) provádět činnosti, které by znemožňovaly nebo podstatně znesnadňovaly přístup k těmto zařízením,
- e) vysazovat trvalé porosty a přejíždět vedení těžkými mechanismy.

Pokud stavba nebo stavební činnost zasahuje do ochranného pásma podzemního vedení, je třeba požádat o písemný souhlas vlastníka nebo provozovatele tohoto zařízení na základě §46, odst. (8) a (11) energetického zákona.

**V ochranných pásmech podzemních vedení je třeba dále dodržovat následující podmínky:**

1. Dodavatel prací musí před zahájením prací zajistit vytýčení podzemního zařízení a prokazatelně seznámit pracovníky, jichž se to týká, s jejich polohou a upozornit na odchylky od výkresové dokumentace.
2. Výkopové práce do vzdálenosti 1 metr od osy (krajního) kabelu musí být prováděny ručně. V případě provedení sond (ručně) může být tato vzdálenost snížena na 0,5 metru.
3. Zemní práce musí být prováděny v souladu s ČSN 73 6133 Návrh a provádění zemního tělesa pozemních komunikací a při zemních pracích musí být dodrženo Nařízení vlády č. 591/2006 Sb., bližších minimálních požadavcích na bezpečnost a ochranu zdraví při práci na staveništích.
4. Místa křížení a souběhy ostatních zařízení se zařízeními energetiky musí být vyprojektovány a provedeny zejména dle ČSN 73 6005, ČSN EN 50 341-1,2, ČSN EN 50341-3-19, ČSN EN 50423-1, ČSN 33 2000-5-52 a PNE 33 3302.
5. Dodavatel prací musí oznámit příslušnému provozovateli distribuční soustavy zahájení prací minimálně 3 pracovní dny předem.
6. Při potřebě přejíždění trasy podzemních vedení vozidly nebo mechanismy je třeba po dohodě s provozovatelem provést dodatečnou ochranu proti mechanickému poškození.
7. Je zakázáno manipulovat s obnaženými kabely pod napětím. Odkryté kabely musí být za vypnutého stavu řádně vyvěšeny, chráněny proti poškození a označeny výstražnou tabulkou dle ČSN ISO 3864.
8. Před záhozem kabelové trasy musí být provozovatel kabelu vyzván ke kontrole uložení. Pokud tato organizace provádějící zemní práce neprovede, vyhrazuje si provozovatel distribuční soustavy právo nechat inkriminované místo znovu odkryt.
9. Při záhozu musí být zemina pod kabely řádně udusána, kabely zapískovány a provedeno krytí proti mechanickému poškození.
10. Bez předchozího souhlasu je zakázáno snižovat nebo zvyšovat vrstvu zeminy nad kabelem.
11. Každé poškození zařízení provozovatele distribuční soustavy musí být okamžitě nahlášeno na Linku pro hlášení poruch Skupiny ČEZ, společnosti ČEZ Distribuce, a. s., 840 850 860, která je Vám k dispozici 24 hodin denně, 7 dní v týdnu.
12. Ukončení stavby musí být neprodleně ohlášeno příslušnému provoznímu útvaru.
13. Po dokončení stavby provozovatel distribuční soustavy nesouhlasí s vyhlášením ochranného pásma nových rozvodů, které jsou budovány, protože se již jedná o práce v ochranném pásmu zařízení provozovatele distribuční soustavy. Případné opravy nebo rekonstrukce na svém zařízení nebude provozovatel distribuční soustavy provádět na výjimku z ochranného pásma nebo na základě souhlasu s činností v tomto pásmu.

Případné nedodržení uvedených podmínek bude řešeno příslušným stavebním úřadem nebo nahlášeno Energetickému regulačnímu úřadu jako správní delikt ve smyslu příslušného ustanovení energetického zákona spočívající v porušení zákazu provádět činnosti v ochranných pásmech dle §46 uvedeného zákona.





## PODMÍNKY PRO PROVÁDĚNÍ ČINNOSTÍ V OCHRANNÝCH PÁSMECH NADZEMNÍCH VEDENÍ

Ochranné pásmo nadzemního vedení podle §46, odst. (3), Zák. č. 458/2000 Sb., tj. zákona o podmínkách podnikání a o výkonu státní správy v energetických odvětvích a o změně některých zákonů (energetický zákon), ve znění pozdějších předpisů (dále jen "energetický zákon") je souvislý prostor vymezený svislými rovinami vedeními po obou stranách vedení ve vodorovné vzdálenosti měřené kolmo na vedení, které činí od krajního vodiče vedení na obě jeho strany:

- a) u napětí nad 1 kV a do 35 kV včetně
  - pro vodiče bez izolace 7 metrů (resp. 10 metrů u zařízení postaveného do 31. 12. 1994, vyjma lesních průseků, kde rozsah ochranného pásma i do uvedeného data činí 7 metrů),
  - pro vodiče s izolací základní 2 metry,
  - pro závěsná kabelová vedení 1 metr;
- b) u napětí nad 35 kV do 110 kV včetně
  - pro vodiče bez izolace 12 metrů (resp. 15 metrů u zařízení postaveného do 31. 12. 1994).
  - pro vodiče s izolací základní 5 metrů

Poznámka: Nadzemní vedení nízkého napětí (do 1 kV) není chráněno ochranným pásmem.

Při činnostech prováděných v jeho blízkosti (práce v blízkosti) je nutné dodržet vzdálenosti dané ČSN EN 50110-1 ed. 2.

**V ochranném pásmu nadzemního vedení je podle §46 odst. (8) a (9) energetického zákona zakázáno:**

1. zřizovat bez souhlasu vlastníka těchto zařízení stavby či umisťovat konstrukce a jiná podobná zařízení, jakož i uskladňovat hořlavé a výbušné látky,
2. provádět bez souhlasu vlastníka zemní práce,
3. provádět činnosti, které by mohly ohrozit spolehlivost a bezpečnost provozu těchto zařízení nebo ohrozit život, zdraví či majetek osob,
4. provádět činnosti, které by znemožňovaly nebo podstatně znesnadňovaly přístup k těmto zařízením,
5. vysazovat chmelnice a nechávat růst porosty nad výšku 3 metry.

Pokud stavba nebo stavební činnost zasahuje do ochranného pásma nadzemního vedení, je třeba požádat o písemný souhlas vlastníka nebo provozovatele tohoto zařízení na základě §46, odst. (8) a (11) energetického zákona.

**V ochranných pásmech nadzemních vedení je třeba dále dodržovat následující podmínky:**

1. Při pohybu nebo pracích v blízkosti elektrického vedení vysokého napětí se nesmí osoby, předměty, prostředky nemající povahu jeřábu přiblížit k živým částem - vodičům blíže než 2 metry (dle ČSN EN 50110-1).
2. Jeřáby a jim podobná zařízení musí být umístěny tak, aby v kterékoli poloze byly všechny jejich části mimo ochranné pásmo vedení, a musí být zamezeno vymrštění lana.
3. Je zakázáno stavět budovy nebo jiné objekty v ochranných pásmech nadzemních vedení vysokého napětí.
4. Je zakázáno, provádět veškeré pozemní práce, při kterých by byla narušena stabilita podpěrných bodů - sloupů nebo stožárů.
5. Je zakázáno upevňovat antény, reklamy, ukazatele apod. pod, přes nebo přímo na stožáry elektrického vedení.
6. Dodavatel prací musí prokazatelně seznámit své pracovníky, jichž se to týká s ČSN EN 50110-1.
7. Pokud není možné dodržet body č. 1 až 4, je možné požádat příslušný provozní útvar provozovatele distribuční soustavy o další řešení (zajištění odborného dohledu pracovníka s elektrotechnickou kvalifikací dle Vyhlášky č. 50/1978 Sb., vypnutí a zajištění zařízení, zaizolování živých částí apod.), pokud nejsou tyto podmínky již součástí jiného vyjádření ke konkrétní stavbě.
8. V případě požadavku na vypnutí zařízení po nezbytnou dobu provádění prací je nutné požádat minimálně 2 měsíce před požadovaným termínem. V případě vedení nízkého napětí je možné též požádat o zaizolování části vedení.

Případné nedodržení uvedených podmínek bude řešeno příslušným stavebním úřadem nebo nahlášeno Energetickému regulačnímu úřadu jako správní delikt ve smyslu příslušného ustanovení energetického zákona, spočívající v porušení zákazu provádět činnosti v ochranných pásmech dle §46 uvedeného zákona.





## PODMÍNKY PRO PROVÁDĚNÍ ČINNOSTÍ V OCHRANNÝCH PÁSMECH ELEKTRICKÝCH STANIC

Ochranné pásmo elektrické stanice je stanoveno v §46, odst. (6), Zák. č. 458/2000 Sb., tj. zákona o podmínkách podnikání a o výkonu státní správy v energetických odvětvích a o změně některých zákonů (energetický zákon), ve znění pozdějších předpisů (dále jen "energetický zákon") a je vymezeno svislými rovinami vedenými ve vodorovné vzdálenosti:

- a) u venkovních el. stanic a dále stanic s napětím větším než 52 kV v budovách 20 metrů od oplocení nebo od vnějšího líce obvodového zdiva,
- b) u stožárových elektrických stanic a věžových stanic s venkovním přívodem s převodem napětí z úrovně nad 1 kV a menší než 52 kV na úroveň nízkého napětí 7 m od vnější hrany půdorysu stanice ve všech směrech,
- c) u kompaktních a zděných el. stanic s převodem napětí z úrovně nad 1 kV a menší než 52 kV na úroveň nízkého napětí 2 metry od vnějšího pláště stanice ve všech směrech,
- d) u vestavěných el. stanic 1 metr od obestavění.

**V ochranném pásmu elektrické stanice je podle §46 odst. (8) a (10) energetického zákona zakázáno:**

1. zřizovat bez souhlasu vlastníka těchto zařízení stavby či umisťovat konstrukce a jiná podobná zařízení, jakož i uskláňovat hořlavé a výbušné látky,
2. provádět bez souhlasu vlastníka zemní práce,
3. provádět činnosti, které by mohly ohrozit spolehlivost a bezpečnost provozu těchto zařízení nebo ohrozit život, zdraví či majetek osob,
4. provádět činnosti, které by znemožňovaly nebo podstatně znesnadňovaly přístup k těmto zařízením.

Pokud stavba nebo stavební činnost zasahuje do ochranného pásma elektrické stanice, je třeba požádat o písemný souhlas vlastníka nebo provozovatele tohoto zařízení na základě §46, odst. (8) a (11) energetického zákona.

**V ochranném pásmu elektrické stanice je dále zakázáno provádět činnosti, které by mohly mít za následek ohrožení bezpečnosti a spolehlivosti provozu stanice nebo zmenšující či podstatně znesnadňující její obsluhu a údržbu a to zejména:**

5. provádět výkopové práce ohrožující zaústění podzemních vedení vysokého a nízkého napětí nebo stabilitu stavební části el. stanice (viz podmínky pro činnosti v ochranných pásmech podzemního vedení),
6. skladovat či umisťovat předměty bránící přístupu do elektrické stanice nebo k rozvaděčům vysokého nebo nízkého napětí,
7. umisťovat antény, reklamy, ukazatele apod.,
8. zřizovat oplocení, které by znemožnilo obsluhu el. stanice.

Případné nedodržení uvedených podmínek bude řešeno příslušným stavebním úřadem nebo nahlášeno Energetickému regulačnímu úřadu jako správní delikt ve smyslu příslušného ustanovení energetického zákona spočívající v porušení zákazu provádět činnosti v ochranných pásmech dle §46 uvedeného zákona.

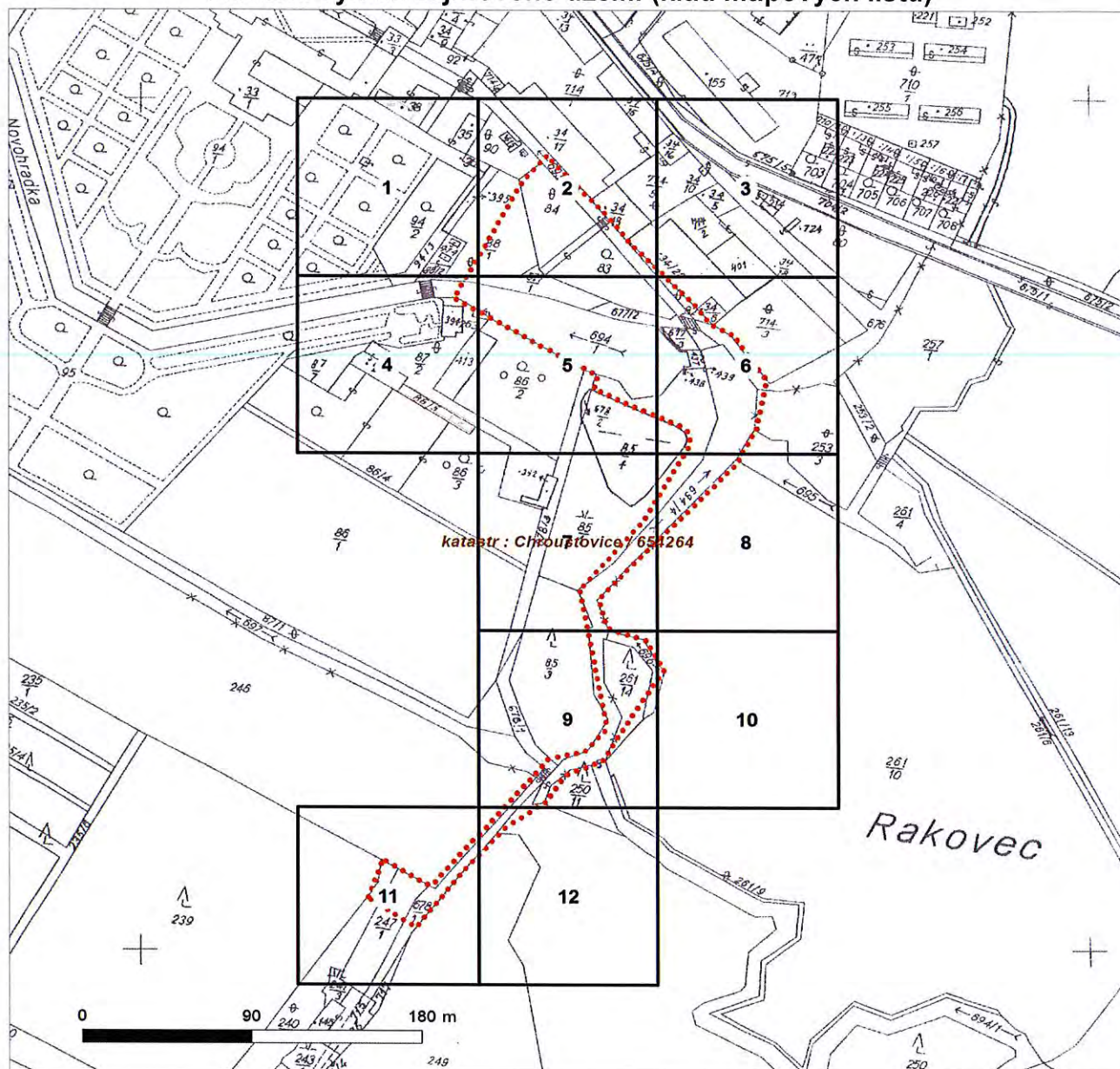




Platí pouze se sdělením číslo 0100482962.

Zakreslené polohy zařízení v příloze jsou pouze informativní.

### Situační výkres zájmového území (klad mapových listů)



LEGENDA	
	Podzemní vedení NN do 1kV
	Nadzemní vedení NN do 1kV
	Podzemní vedení VN do 35 kV
	Nadzemní vedení VN do 35 kV
	Podzemní vedení VVN 110kV
	Nadzemní vedení VVN 110kV
	NN přívod odběratele
	Cizí energetické vedení
	Zájmové území
	Stanice do 52 kV - stožárová
	Stanice do 52 kV - zděná
	Transformovna (nad 52 kV)
	Probíhající investice ČEZ Distribuce
	Stanice ČEZ Distribuce ve výstavbě
	Zařízení ČEZ Distribuce ve výstavbě
	Hranice katastrálního území

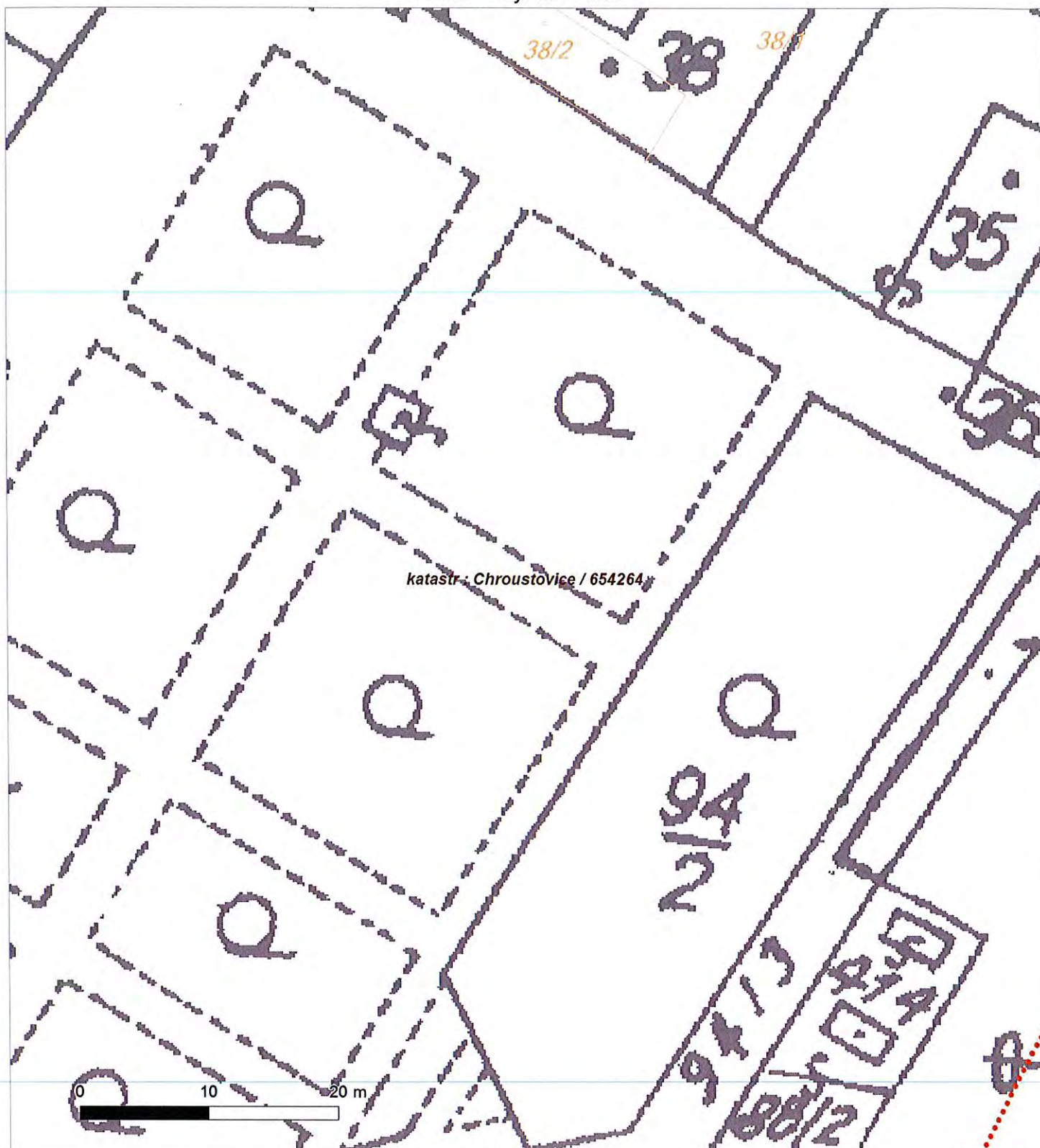




Platí pouze se sdělením číslo 0100482962.

Zakreslené polohy zařízení v příloze jsou pouze informativní.

### Situační výkres - list 1



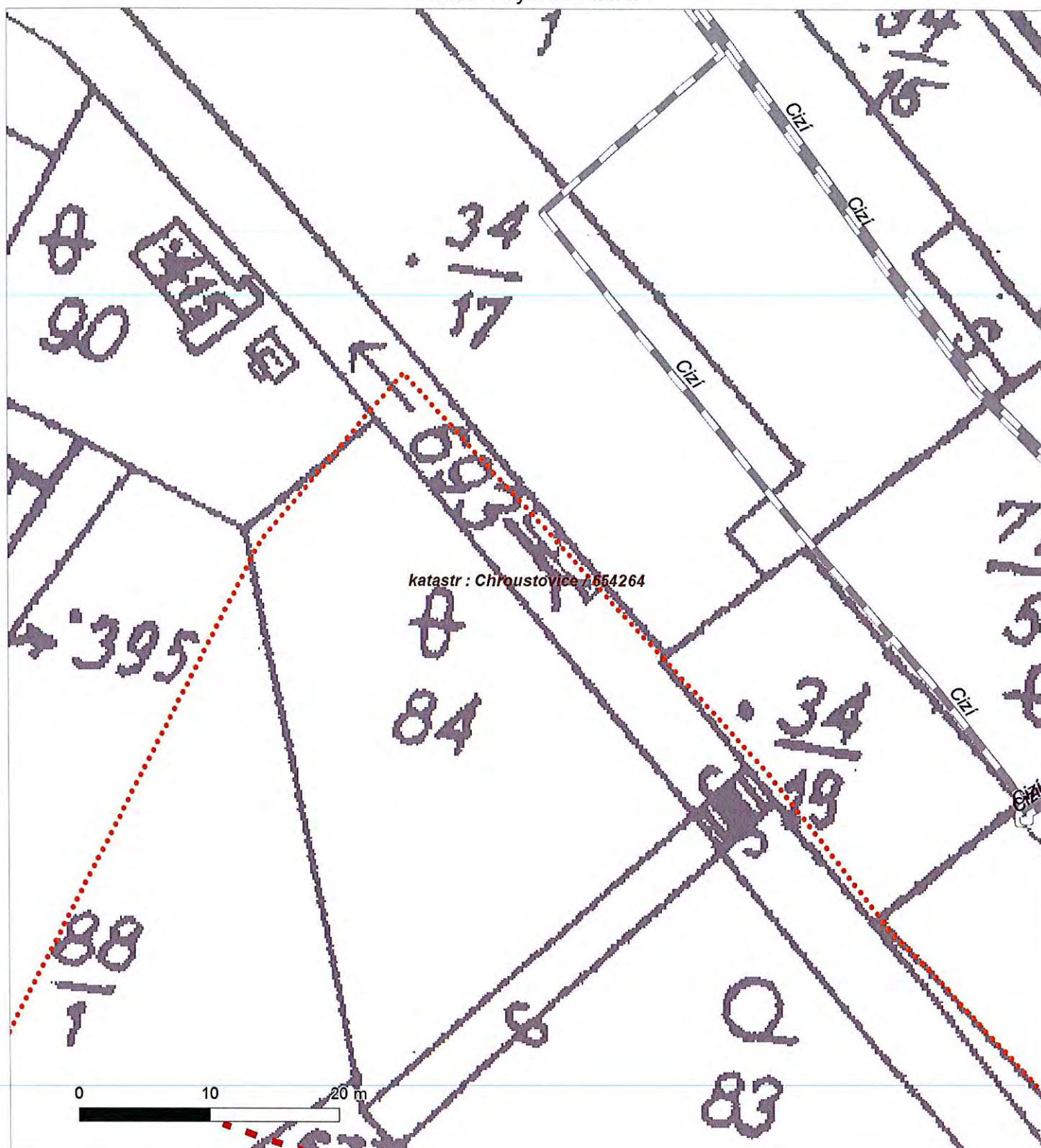




Platí pouze se sdělením číslo 0100482962.

Zakreslené polohy zařízení v příloze jsou pouze informativní.

## Situační výkres - list 2



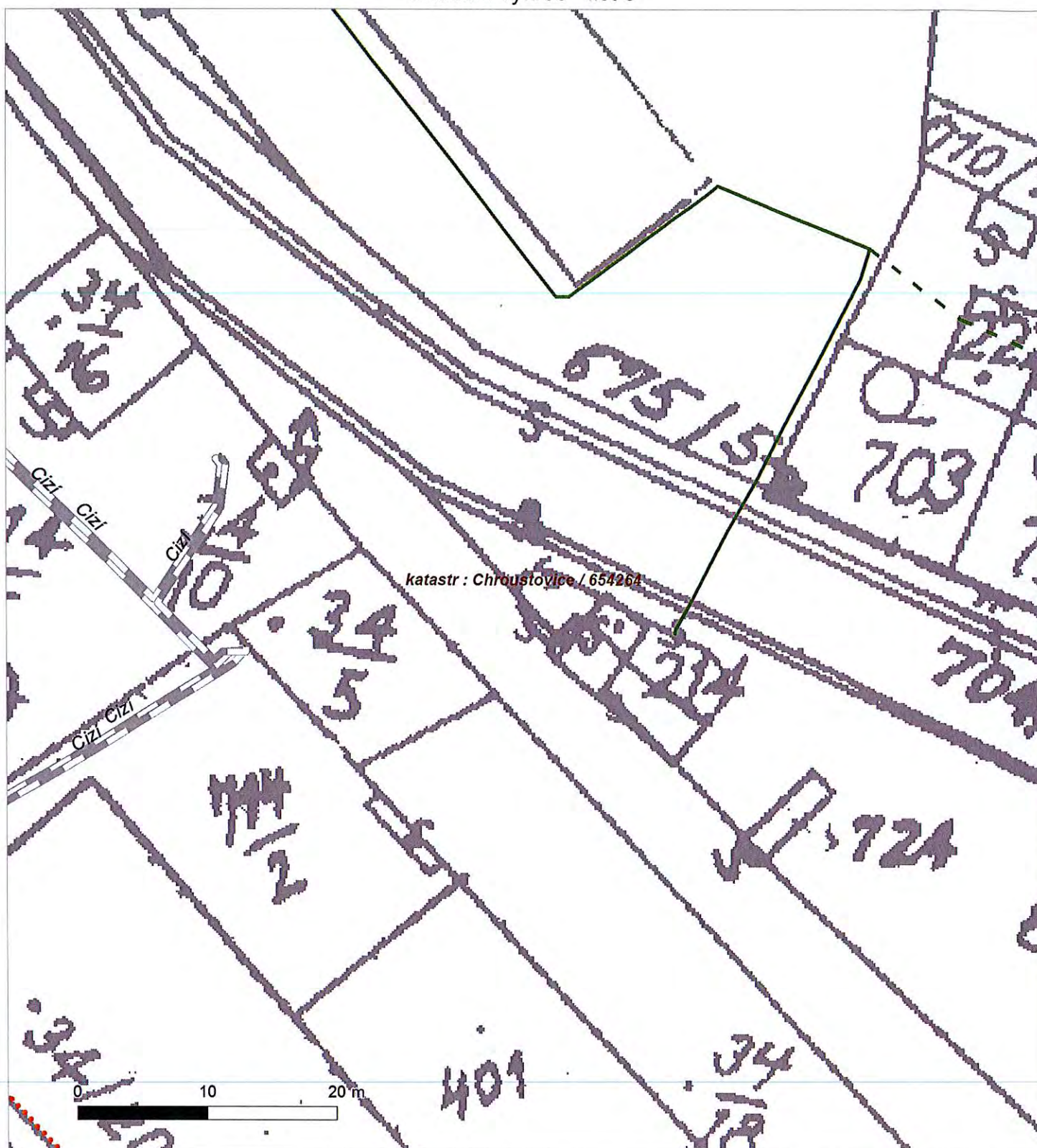




Platí pouze se sdělením číslo 0100482962.

Zakreslené polohy zařízení v příloze jsou pouze informativní.

### Situační výkres - list 3



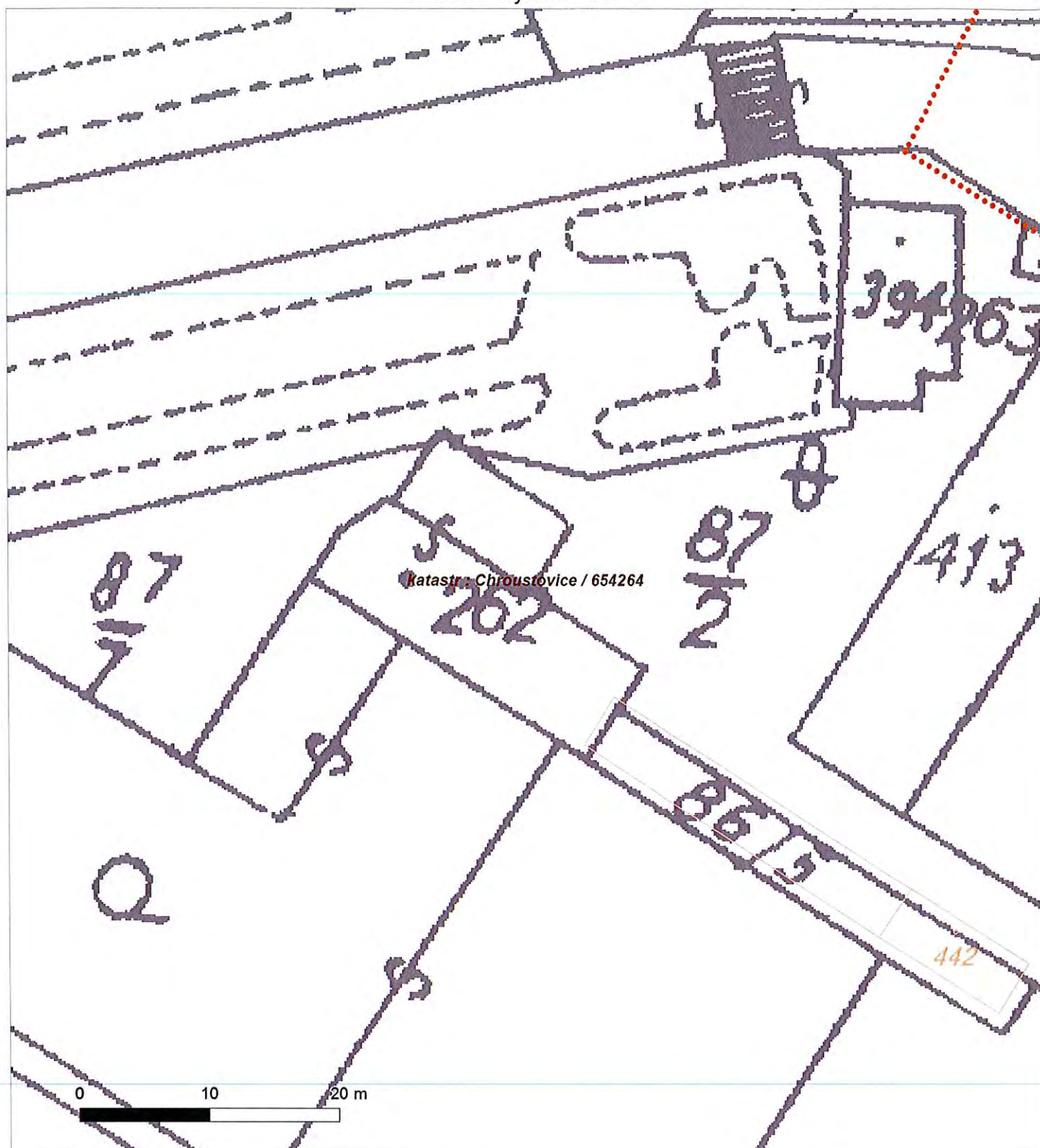




Platí pouze se sdělením číslo 0100482962.

Zakreslené polohy zařízení v příloze jsou pouze informativní.

### Situační výkres - list 4

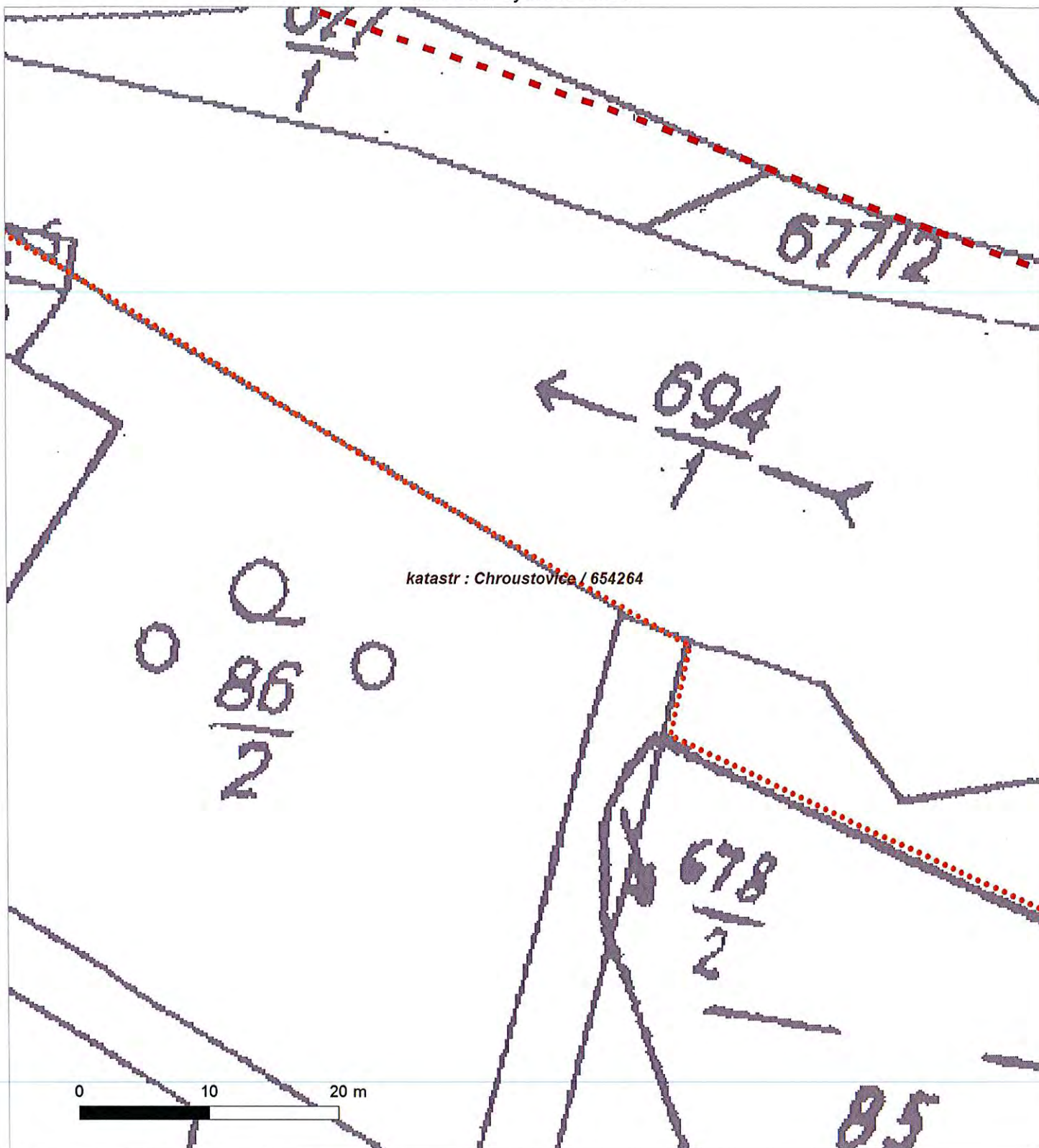




Platí pouze se sdělením číslo 0100482962.

Zakreslené polohy zařízení v příloze jsou pouze informativní.

### Situační výkres - list 5



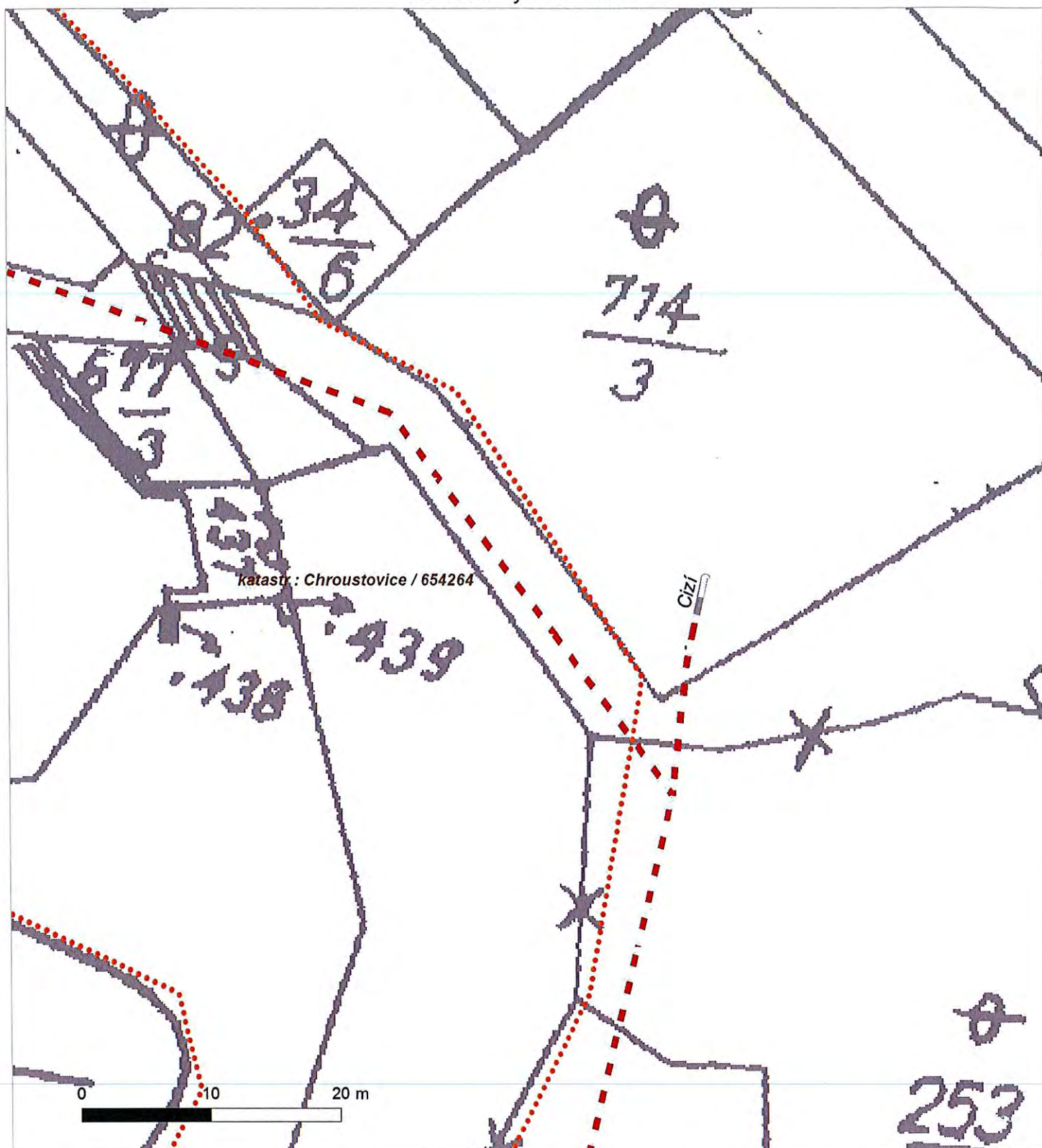




Platí pouze se sdělením číslo 0100482962.

Zakreslené polohy zařízení v příloze jsou pouze informativní.

### Situační výkres - list 6

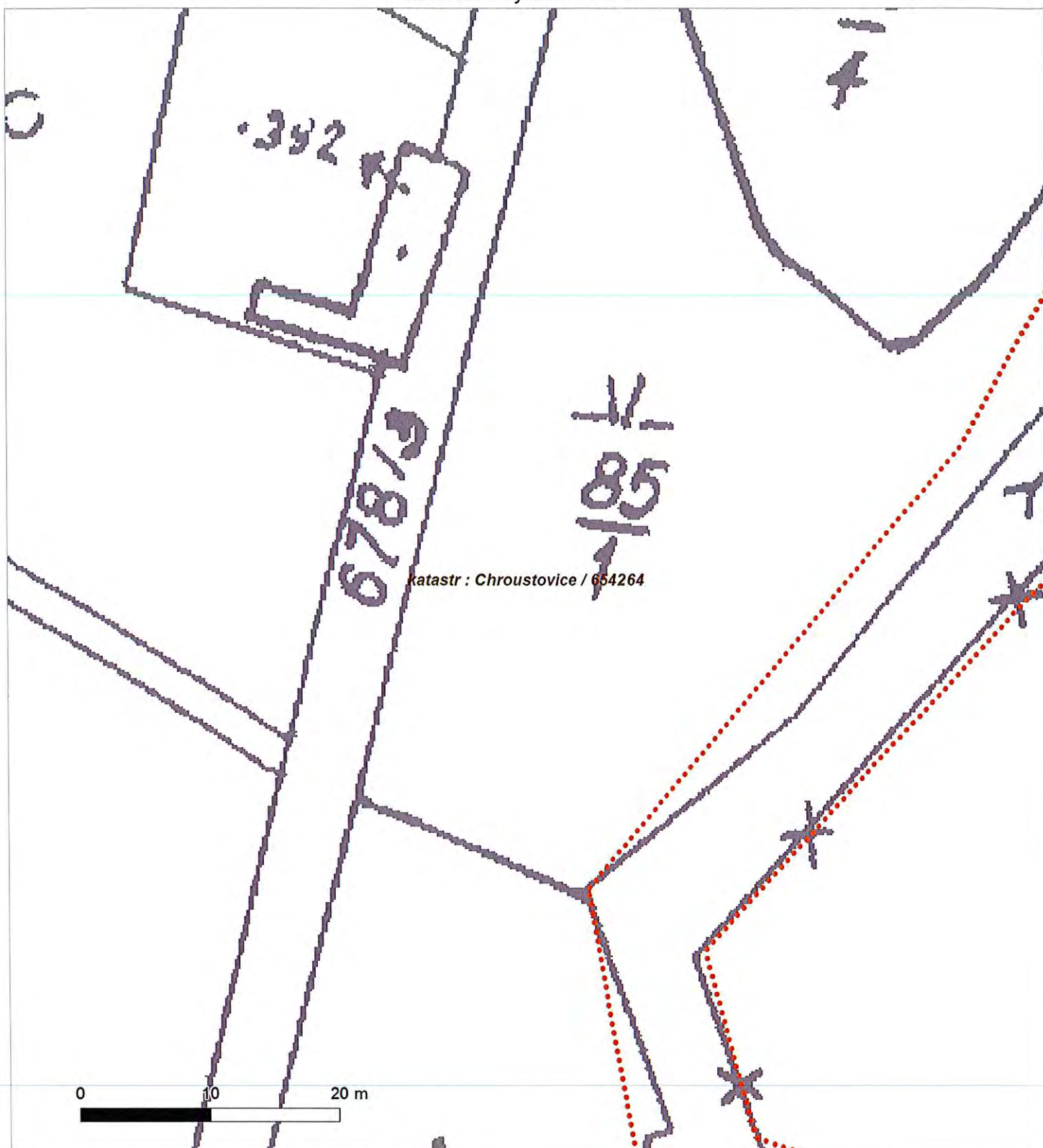




Platí pouze se sdělením číslo 0100482962.

Zakreslené polohy zařízení v příloze jsou pouze informativní.

### Situační výkres - list 7



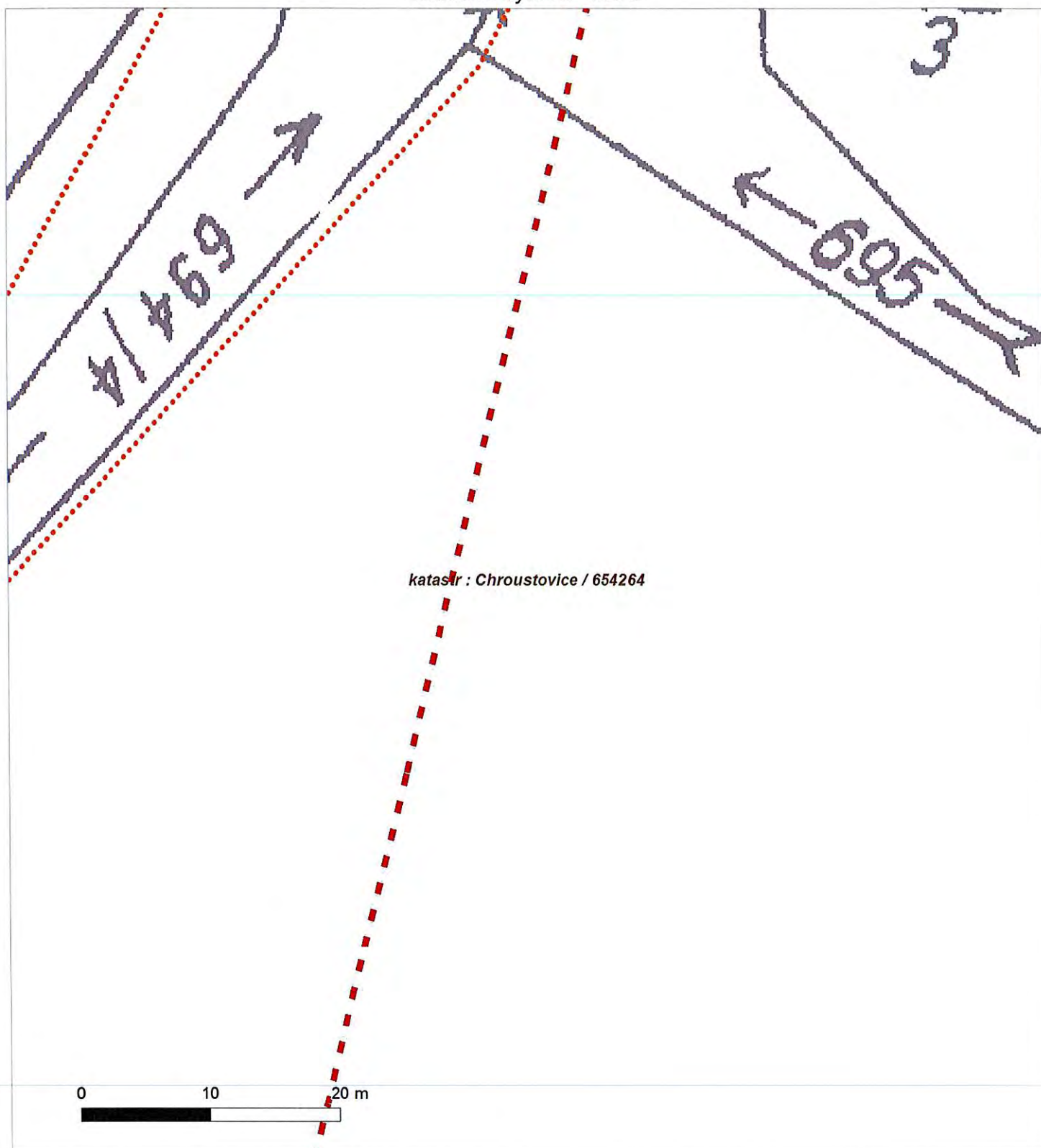




Platí pouze se sdělením číslo 0100482962.

Zakreslené polohy zařízení v příloze jsou pouze informativní.

### Situační výkres - list 8

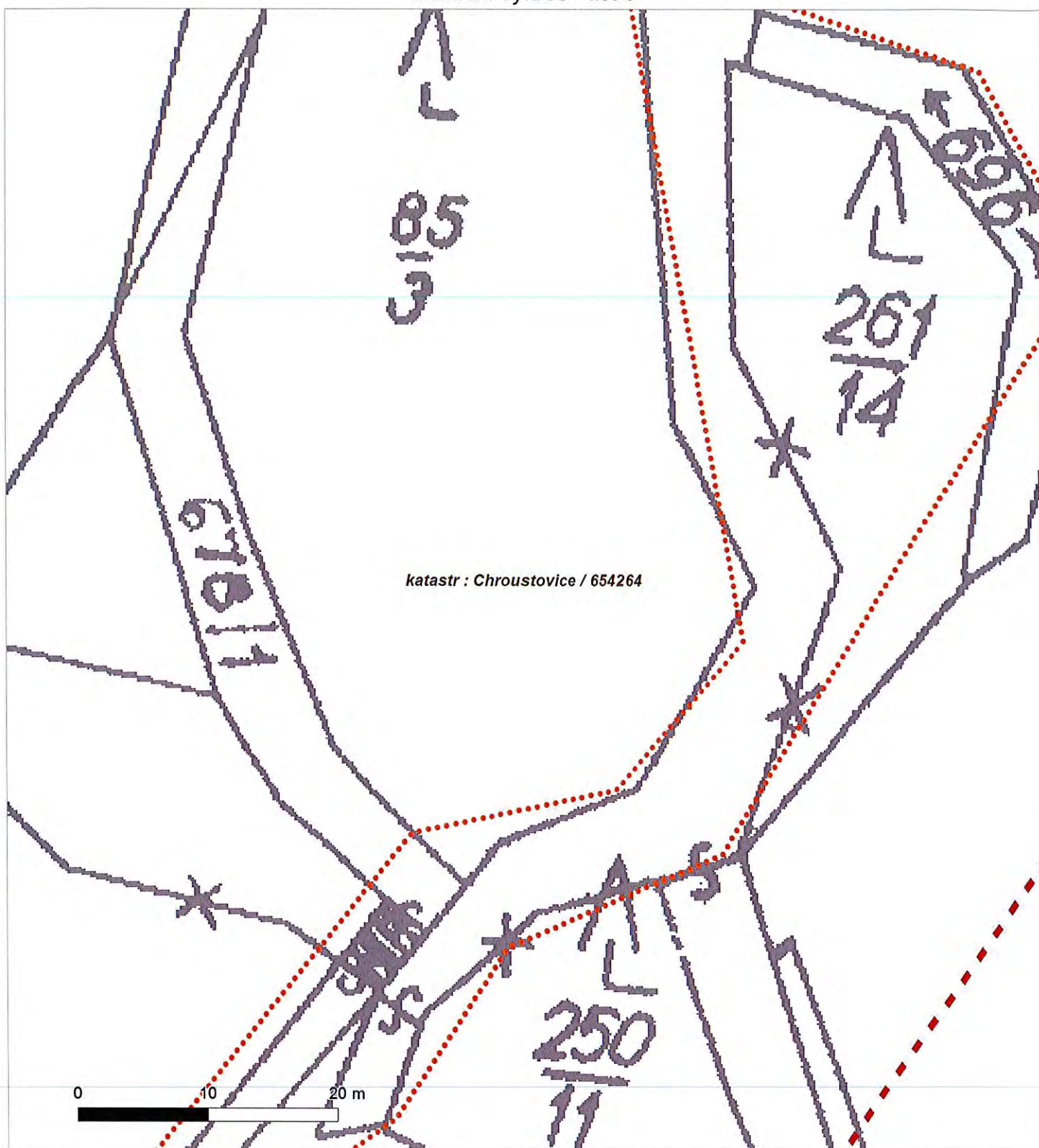




Platí pouze se sdělením číslo 0100482962.

Zakreslené polohy zařízení v příloze jsou pouze informativní.

### Situační výkres - list 9



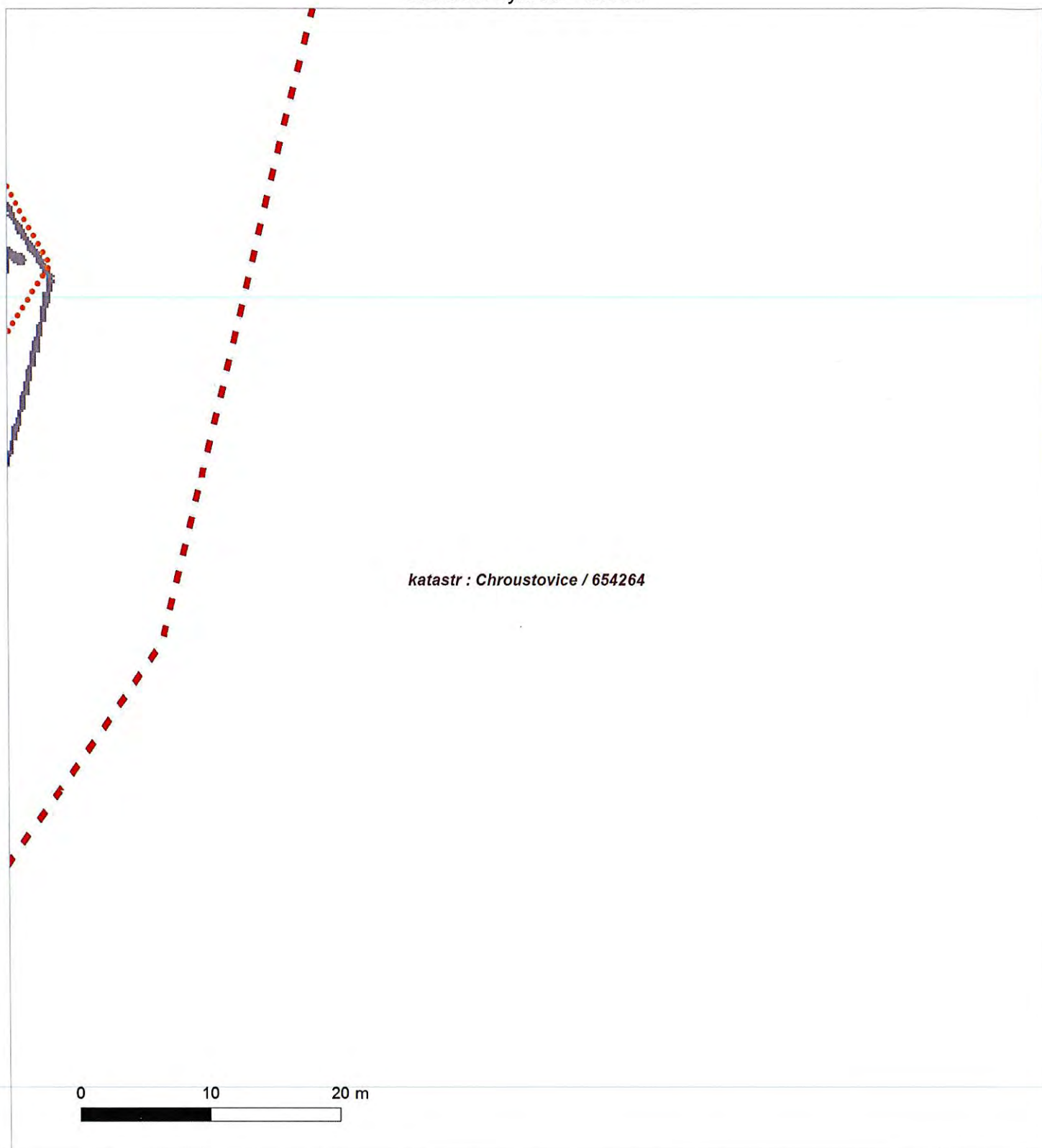




Platí pouze se sdělením číslo 0100482962.

Zakreslené polohy zařízení v příloze jsou pouze informativní.

## Situační výkres - list 10

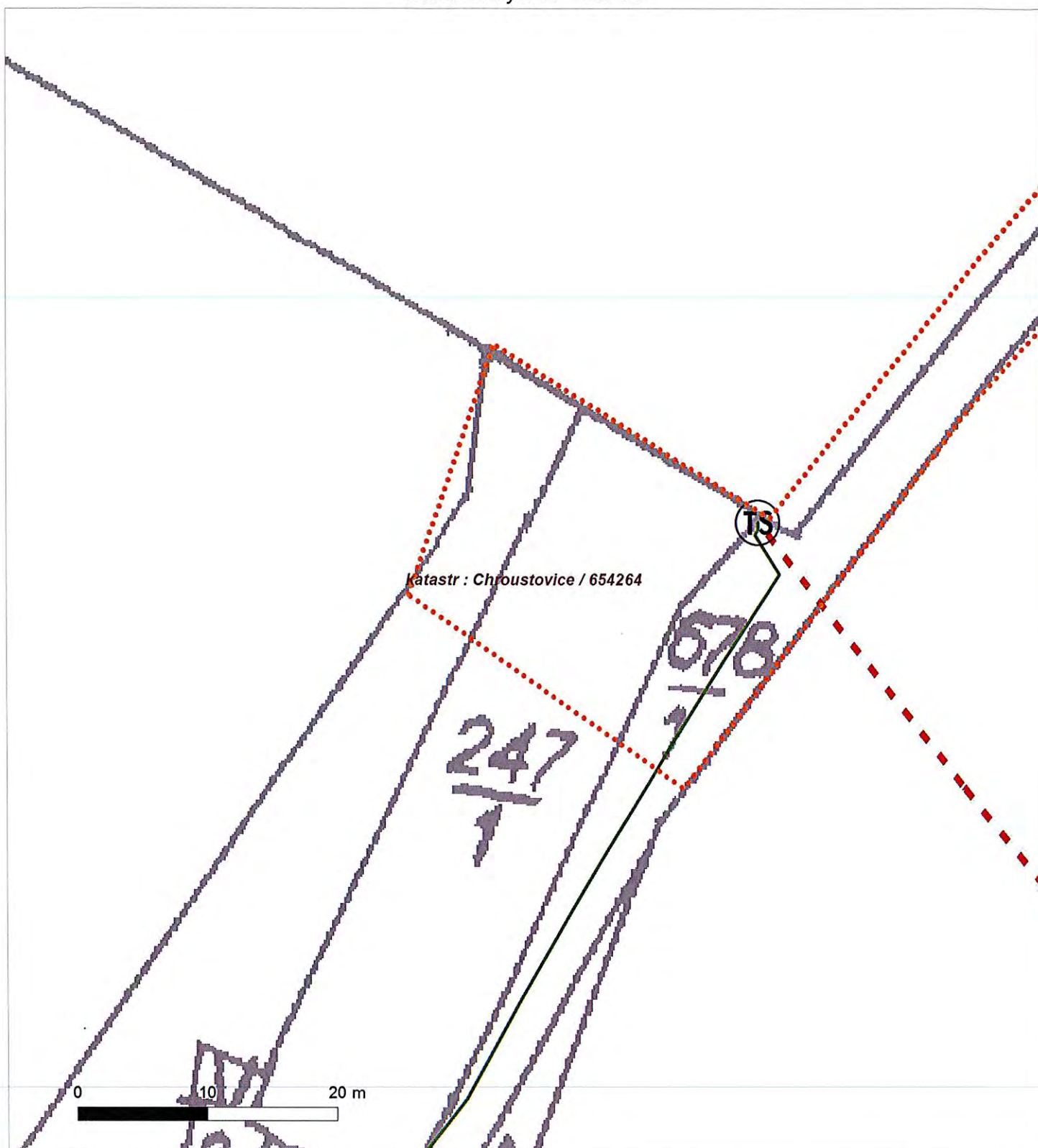




Platí pouze se sdělením číslo 0100482962.

Zakreslené polohy zařízení v příloze jsou pouze informativní.

## Situační výkres - list 11



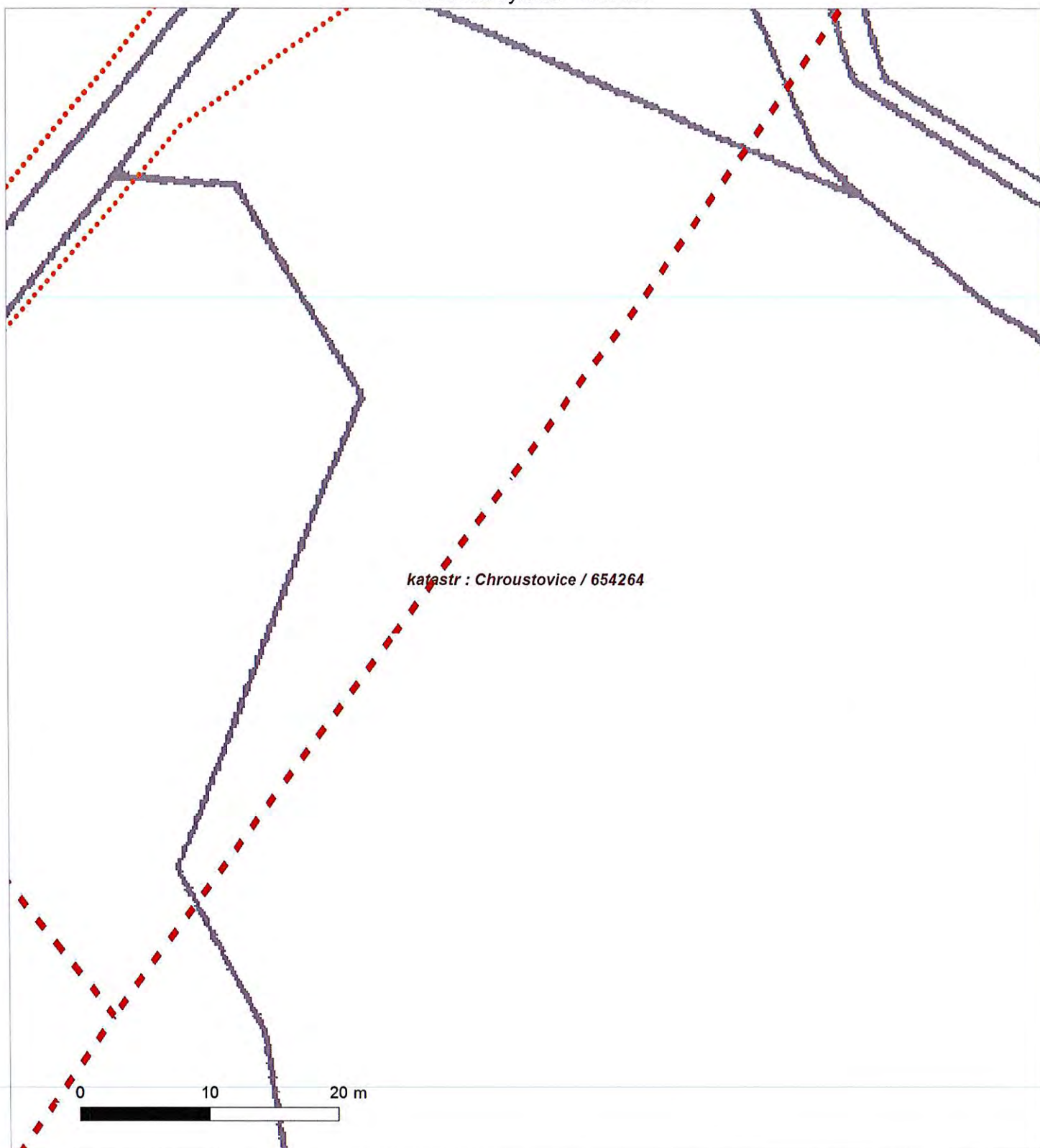




Platí pouze se sdělením číslo 0100482962.

Zakreslené polohy zařízení v příloze jsou pouze informativní.

### Situační výkres - list 12



## Novotny, Michal

**Od:** cez.dpoint@cez.cz  
**Odesláno:** 20. října 2015 18:49  
**Komu:** Novotny, Michal  
**Předmět:** ČEZ Distribuce - Sdělení k existenci sítí - potvrzení přijetí žádosti

Dobrý den,

dovolujeme si Vás informovat, že Vaše žádost o **Sdělení o existenci sítí** u společnosti ČEZ Distribuce, a. s., byla přijata ke zpracování dne 20.10.2015 pod číslem 0100482962.

Váš požadavek bude vyřízen nejpozději v zákonné lhůtě 30 dní ode dne přijetí žádosti.

S pozdravem



**ČEZ DISTRIBUCE**

ČEZ Distribuce, a. s.  
Děčín, Děčín IV - Podmokly, Teplická 874/8, PSČ 405 02

ZADANÉ ÚDAJE ŽÁDOSTI	
Jméno a Příjmení	
Obchodní název	AQUATIS a.s.
IČ	46347526
E-mail	michal.novotny@aquatis.cz
Telefon	
Ulice	
Č.popisné/Č.orientační	/
Město	
PSČ	
Název stavby	Vodní dílo Chroustovice, rekonstrukce hradící konstrukce
Důvod vydání sdělení	Územní řízení
Data sítě v digitální podobě	NE
Formát dat sítě	
Způsob doručení	Elektronicky

**Na tuto zprávu neodpovídejte, je automaticky generována systémem Geoportál Skupiny ČEZ.**

Sdělení o existenci sítí, jež Vám bude společností ČEZ Distribuce, a. s. zasláno, obsahuje skutečnosti tvořící obchodní tajemství společnosti ČEZ Distribuce, a. s. Poskytnuté informace jsou dále také důvěrnými informacemi a obchodně citlivými informacemi společnosti ČEZ Distribuce, a. s. Z výše uvedených důvodů proto nakládejte s poskytnutými informacemi dle platných právních předpisů, v opačném případě se vystavujete postihu ve smyslu platné právní úpravy. V této souvislosti si Vás dovolujeme upozornit, že požadované informace nesmí být předány, sděleny, využity, zpřístupněny, či jiným způsobem postoupeny na jakoukoli třetí osobu bez předchozího prokazatelného souhlasu společnosti ČEZ Distribuce, a. s. Informace o existenci sítí mohou být využity pouze pro účel, pro který byly vyžádány.

**Adresa Geoportálu Skupiny ČEZ <http://geoportal.cez.cz/geoportal>**

Společnost ČEZ Distribuce, a. s. garantuje správnost, úplnost, přesnost, aktuálnost a platnost údajů poskytnutých výhradně prostřednictvím Geoportálu Skupiny ČEZ. Data nabízená jakýmkoli způsobem jinými stranami nejsou společností ČEZ Distribuce, a. s. nijak ověřována ani garantována.

Textem tohoto mailu podepisující neslibuje uzavřít ani neuzavírá za žádnou společnost Skupiny ČEZ jakoukoliv smlouvu. Každá smlouva, pokud bude uzavřena, musí mít výhradně písemnou formu.





ŽADATEL  
AQUATIS a.s.

NAŠE ZNAČKA  
0200373224

VYŘIZUJE / LINKA  
ČEZ ICT Services, a. s.

VYŘÍZENO DNE  
20.10.2015

Pro: Územní řízení

**Věc: Sdělení o existenci komunikačního vedení společnosti ČEZ ICT Services, a. s., pro akci:**

**Vodní dílo Chroustovice, rekonstrukce hradičkové konstrukce**

Vážený zákazníku,

dovolujeme si reagovat na Vaši žádost číslo 0200373224 ze dne 20.10.2015, která se týkala sdělení o existenci komunikačního zařízení na Vámi určeném zájmovém území.

Dle vědomí společnosti ČEZ ICT Services, a. s. se na Vámi vymezeném zájmovém území **nenachází komunikační zařízení v majetku společnosti ČEZ ICT Services, a. s.**

Zároveň si Vás dovoluujeme upozornit, že není vyloučeno, že se ve Vámi vymezeném zájmovém území nachází jiné zařízení, které není v majetku společnosti ČEZ ICT Services, a. s.

Toto sdělení je platné do 20.10.2016.

V souvislosti s výše uvedeným si Vás dovoluujeme upozornit, že sdělení o existenci či neexistenci sítí představuje skutečnosti tvořící obchodní tajemství společnosti ČEZ ICT Services, a. s. Poskytnuté informace jsou dále také důvěrnými informacemi společnosti ČEZ ICT Services, a. s. Z výše uvedených důvodů si Vás proto společnost ČEZ ICT Services, a. s. dovoluje upozornit, že s poskytnutými informacemi je potřeba nakládat dle platných právních předpisů, v opačném případě se vystavujete postihu ve smyslu platné právní úpravy. V této souvislosti si Vás dovoluujeme rovněž upozornit, že požadované informace nesmí být předány, sděleny, využity, zpřístupněny, či jiným způsobem postoupeny na jakoukoli třetí osobu bez předchozího prokazatelného souhlasu společnosti ČEZ ICT Services, a. s. Informace o existenci sítí mohou být využity pouze pro účel, pro který byly vyžádány.

S pozdravem

Martin Šklíba  
ČEZ ICT Services, a. s.

#### Přílohy

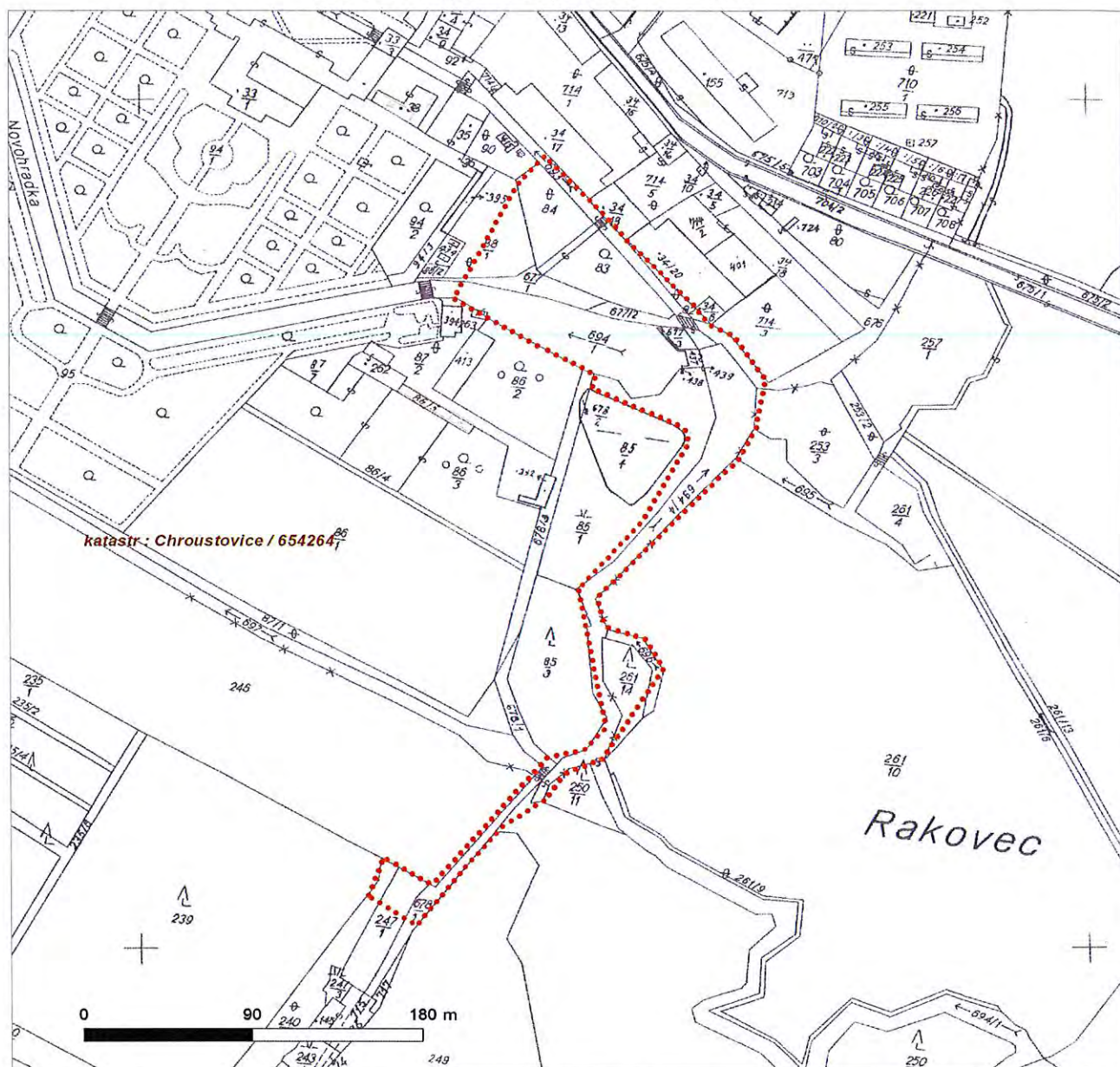
Situační výkres zájmového území



Platí pouze se sdělením číslo 0200373224.

Zakreslené polohy zařízení v příloze jsou pouze informativní.

### Situační výkres zájmového území



#### LEGENDA

- |                                     |                               |
|-------------------------------------|-------------------------------|
| ■ ■ ■ ■ ■ Nadzemní optické vedení   | — Radioreléový spoj vzduch    |
| — Podzemní optické vedení           | ..... Zájmové území           |
| ■ ■ ■ ■ ■ Nadzemní metalické vedení | — Hranice katastrálního území |
| — Podzemní metalické vedení         |                               |



## Novotny, Michal

---

**Od:** cez.dpoint@cez.cz  
**Odesláno:** 20. října 2015 18:50  
**Komu:** Novotny, Michal  
**Předmět:** ČEZ ICT Services - Sdělení k existenci sítí - potvrzení přijetí žádosti

Dobrý den,

dovolujeme si Vás informovat, že Vaše žádost o **Sdělení o existenci sítí** u společnosti ČEZ ICT Services, a. s., byla přijata ke zpracování dne 20.10.2015 pod číslem 0200373224.

Váš požadavek bude vyřízen nejpozději v zákonné lhůtě 30 dní ode dne přijetí žádosti.

S pozdravem



**ČEZ ICT SERVICES**

ČEZ ICT Services, a. s.  
Praha 4, Duhová 1531/3, PSČ 140 53

ZADANÉ ÚDAJE ŽÁDOSTI	
Jméno a příjmení	
Obchodní název	AQUATIS a.s.
IČ	46347526
E-mail	<a href="mailto:michal.novotny@aquatis.cz">michal.novotny@aquatis.cz</a>
Telefon	
Ulice	
Č.popsné/Č.orientační	/
Město	
PSČ	
Název stavby	Vodní dílo Chroustovice, rekonstrukce hradící konstrukce
Důvod vydání sdělení	Územní řízení
Data sítě v digitální podobě	NE
Formát dat sítě	
Způsob doručení	Elektronicky

**Na tuto zprávu neodpovídejte, je automaticky generována systémem Geoportál Skupiny ČEZ.**

Sdělení o existenci sítí, jež Vám bude společností ČEZ ICT Services, a. s. zasláno, obsahuje skutečnosti tvořící obchodní tajemství společnosti ČEZ ICT Services, a. s. Poskytnuté informace jsou dále také důvěrnými informacemi společnosti ČEZ ICT Services, a. s. Z výše uvedených důvodů proto nakládejte s poskytnutými informacemi dle platných právních předpisů, v opačném případě se vystavujete postihu ve smyslu platné právní úpravy. V této souvislosti si Vás dovoluujeme upozornit, že požadované informace nesmí být předány, sděleny, využity, zpřístupněny, či jiným způsobem postoupeny na jakoukoli třetí osobu bez předchozího prokazatelného souhlasu společnosti ČEZ ICT Services, a. s. Informace o existenci sítí mohou být využity pouze pro účel, pro který byly vyžádány.

**Adresa Geoportálu Skupiny ČEZ <http://geoportal.cez.cz/geoportal>**

Společnost ČEZ ICT Services, a. s. garantuje správnost, úplnost, přesnost, aktuálnost a platnost údajů poskytnutých výhradně prostřednictvím Geoportálu Skupiny ČEZ. Data nabízená jakýmkoli způsobem jinými stranami nejsou společností ČEZ ICT Services, a. s. nijak ověřována ani garantována.

-----  
Textem tohoto mailu podepisující neslibuje uzavřít ani neuzavírá za žádnou společnost Skupiny ČEZ jakoukoliv smlouvu. Každá smlouva, pokud bude uzavřena, musí mít výhradně písemnou formu.

AQUATIS a.s.  
Botanická 834/56  
60200 Brno

naše značka  
5001200120

vyřizuje  
Jaroslav Kápička

datum  
20.10.2015

Věc:

**Vodní dílo Chroustovice, rekonstrukce hradící konstrukce**

K.ú. - p.č.: Chroustovice

Stavebník: Povodí Labe, státní podnik, Víta Nejedlého 951/8, 50003 Hradec Králové

Účel stanoviska: Povolení stavby - územní režim

RWE GasNet, s.r.o., jako provozovatel distribuční soustavy (PDS) a technické infrastruktury, zastoupený RWE Distribuční služby, s.r.o., vydává toto stanovisko:

V zájmovém území vyznačeném v příloze tohoto stanoviska, nejsou umístěna žádná provozovaná plynárenská zařízení ve vlastnictví nebo správě RWE GasNet, s.r.o.. Mohou se zde nacházet plynárenská zařízení jiných vlastníků či správců, případně i dlouhodobě nefunkční/neprovozovaná plynárenská zařízení bez dostupných informací o jejich poloze a vlastnictví.

V rozsahu území vyznačeného v příloze souhlasíme s povolením stavby dle zákona 183/2006 Sb. ve znění pozdějších předpisů např. s vydáním územního rozhodnutí, zjednodušeným územním řízením, vydáním územního souhlasu, uzavřením veřejnoprávní smlouvy, ohlášením, stavebním povolením, veřejnoprávní smlouvou o provedení stavby nebo oznámením stavebního záměru s certifikátem autorizovaného inspektora.

V případě uzavření veřejnoprávní smlouvy nebude RWE GasNet, s.r.o. ani RWE Distribuční služby, s.r.o., jako zmocněnec RWE GasNet, s.r.o., účastníkem územního ani stavebního řízení a nebudou uvedeni ve třetích osobách veřejnoprávní smlouvy.

Platí pouze pro území vyznačené v příloze tohoto stanoviska a to 24 měsíců ode dne jeho vydání.

Stanovisko bylo vygenerováno na základě vaší žádosti automaticky.

V případě dotčení pozemku v majetku RWE kontaktujte prosím RWE GasNet, s.r.o. Kontakt naleznete na adrese [www.rwe-distribuce.cz/cs/kontakt-ni-system/](http://www.rwe-distribuce.cz/cs/kontakt-ni-system/), činnost "Smluvní vztahy - pozemky a budovy plynárenských zařízení", případně na Zákaznické lince 840 11 33 55.

RWE Distribuční služby, s.r.o.

Plynárenská 499/1  
657 02 Brno  
T +42053221111  
F +420545578571  
E [info\\_ds@rwe.cz](mailto:info_ds@rwe.cz)  
I [www.rwe.cz](http://www.rwe.cz)  
IČ: 27935311  
DIČ: CZ27935311

Zapsán do obchodního rejstříku:  
Krajský soud v Brně  
oddíl C, vložka 57165  
26.07.2007

Bankovní spojení:  
ČSOB a.s.  
Číslo účtu: 17837923  
Kód banky: 0300

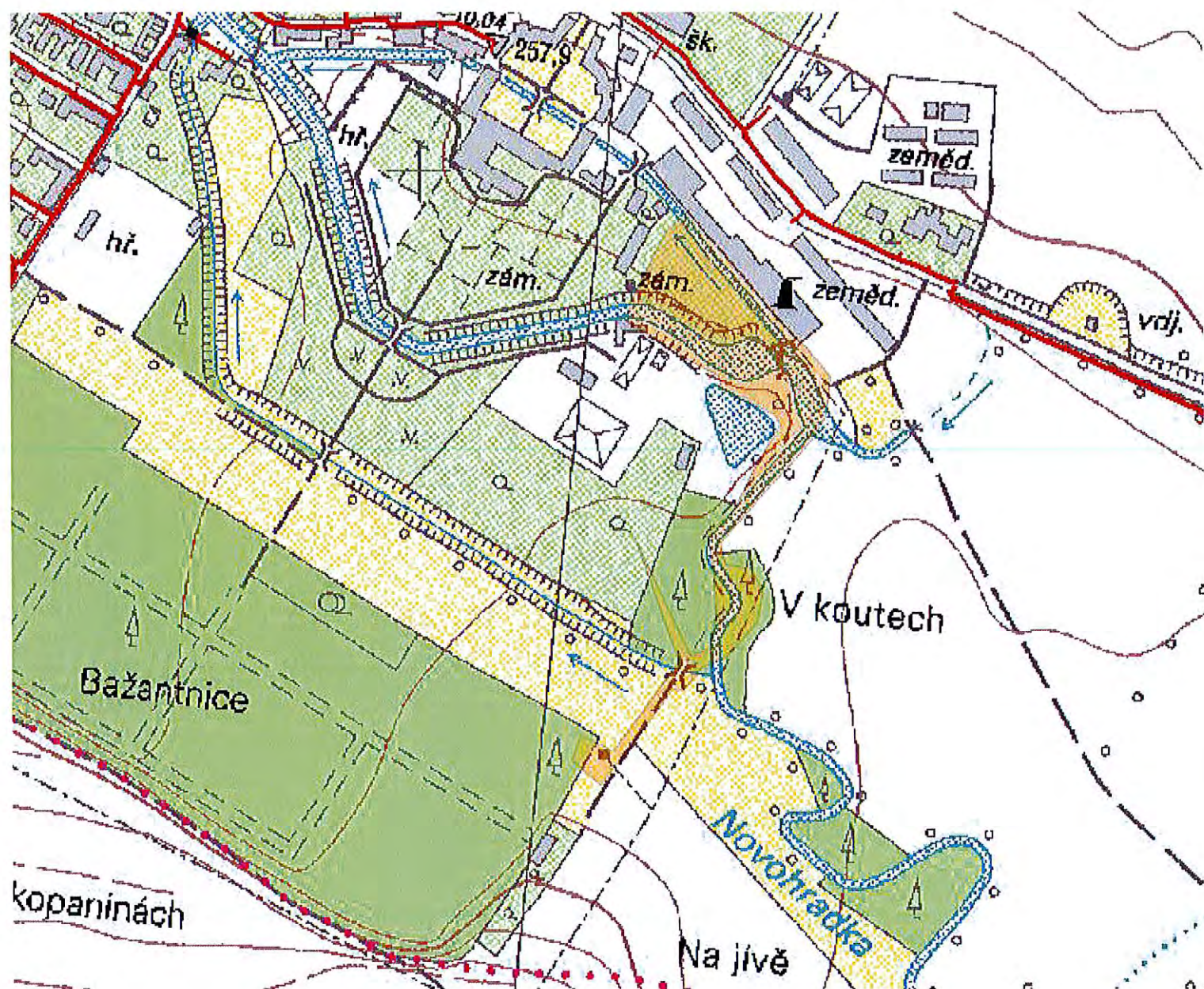


Za správnost a úplnost dokumentace předložené s žádostí včetně jejího souladu s platnými předpisy plně zodpovídá její zpracovatel. Stanovisko nenahrazuje případná další stanoviska k jiným částem stavby.

V případě další korespondence nebo jednání (např. změna stavby) uvádějte naši značku - 5001200120 a datum tohoto stanoviska. Kontakty jsou k dispozici na [www.rwe-ds.cz](http://www.rwe-ds.cz) nebo Zákaznická linka 840 11 33 55.

Jaroslav Kápička  
vedoucí zpracování externích požadavků  
odbor zpracování externích požadavků  
RWE Distribuční služby, s.r.o.

Přílohy: Orientační zakres plynárenského zařízení





## Žádost o vydání stanoviska

### Identifikační údaje

Obchodní firma

IČ

Část obce

Ulice

Č. popisné/č. orientační

Telefon

E-mail

### Žadatel

AQUATIS a.s.

46347526

Veveří

Botanická

834/56

725735274

michal.novotny@aquatis.cz

### Stavebník

Povodí Labe, státní podnik

70890005

Slezské Předměstí

Víta Nejedlého

951/8

495088111

labe@pla.cz

Žadatel čestně prohlašuje, že je zplnomocněn Stavebníkem ve věci podání žádosti o vydání stanoviska k existenci plynárenských zařízení a činnosti v jejich ochraném a bezpečnostním pásu.

### Důvod žádosti

Název stavby

Vodní dílo Chroustovice, rekonstrukce hradící konstrukce

Důvod žádosti

Povolení stavby - územní režim

Účel stavby

Zmena/uprava/rekonstrukce stavajiciho stavu

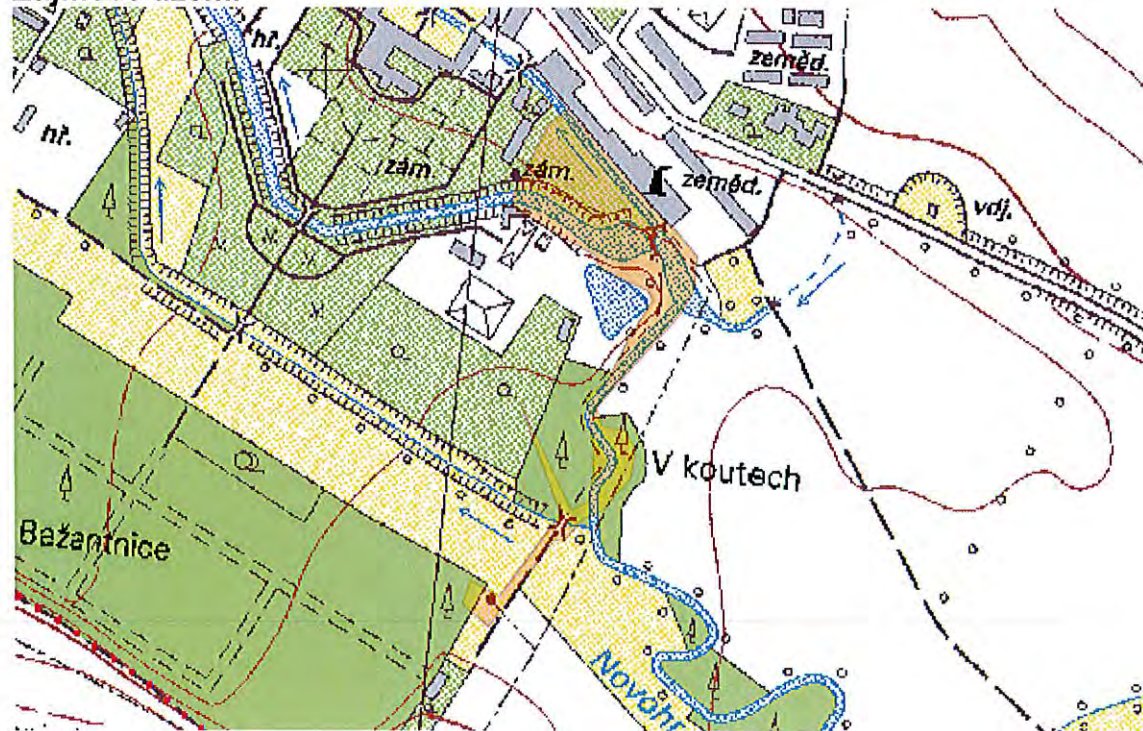
Přílohy

mapa.png

D\_1\_3.pdf

D\_1\_6.pdf

### Zájmové území



Souřadnice polygonu

-632879.12419604,-1072469.5970222,-632855.84087528,-  
1072489.7053447,-632796.9270182,-1072413.8581635,-  
632787.40202335,-1072413.8581635,-632772.23258709,-  
1072395.5137289,-632754.24093014,-1072388.1053996,-  
632728.48816627,-1072359.530415,-632723.90205764,-  
1072334.8359839,-632732.72149732,-1072317.9026597,-  
632754.59370773,-1072312.9637735,-632758.47426119,-  
1072296.7360045,-632709.43817656,-1072242.408256,-  
632684.39096786,-1072214.1860491,-632672.74930748,-  
1072194.7832818,-632670.63264196,-1072172.5582938,-  
632669.22153161,-1072164.0916317,-632688.62429891,-  
1072140.8083109,-632700.61873688,-1072130.5777609,-  
632741.540937,-1072084.0111194,-632760.59092671,-  
1072061.0805762,-632784.57980265,-1072035.3278123,-  
632801.51312684,-1072048.7333606,-632831.49922176,-  
1072106.5888849,-632832.91033211,-1072119.9944333,-  
632784.57980265,-1072149.9805282,-632759.53259395,-  
1072162.6805213,-632756.71037325,-1072173.9694041,-  
632712.96595243,-1072194.4305042,-632709.43817656,-  
1072202.5443887,-632729.89927662,-1072236.0582595,-  
632748.94926633,-1072273.0999061,-632768.35203363,-  
1072288.2693424,-632763.06036982,-1072324.9582115,-  
632761.64925948,-1072355.297084,-632766.94092328,-  
1072380.3442927,-632781.75758195,-1072386.6942892,-  
632827.26589071,-1072292.5026734,-632791.63535439,-  
1072390.9276203,-632845.61032525,-1072462.5414705,-  
632871.71586671,-1072449.4886998,-632878.06586328,-  
1072467.8331343,-632879.12419604,-1072469.5970222

## Forma a způsob doručení

Způsob doručení

Elektronicky

E-mail

michal.novotny@aquatis.cz

Mobilní číslo pro zaslání bezpečnostního kódu:

725735274

Žadatel je srozuměn s tím, že odesláním Žádosti uděluje společnosti RWE GasNet, s.r.o. výslovný souhlas, aby ve smyslu ustanovení § 11 zákona č. 101/2000 Sb. ve znění pozdějších předpisů, shromáždila a zpracovala osobní údaje, uvedené v této žádosti, zejména jméno, příjmení, bydliště, případně název právnické osoby, sídlo a identifikační číslo, a to za účelem jejich eventuálního použití při realizaci práv a povinností Žadatele, jakož i výše zmíněné společnosti v souvislosti s tímto stanoviskem. K jiným účelům nesmí být těchto údajů použito.





AQUATIS a.s.  
Ing. Michal Novotný  
Botanická 834/56  
602 00 Brno

Naše značka:  
7521/15/OVP/N

Datum:  
20.10.2015

**Toto vyjádření je vydáváno ve smyslu zákona č. 458/2000 Sb. a zákona č. 183/2006 Sb.,  
má platnost 2 roky od data jeho vydání.**

**Toto vyjádření se vztahuje výhradně k sítím ve vlastnictví NET4GAS, s.r.o.**

**Věc: Vodní dílo Chroustovice, rekonstrukce hradící konstrukce**

**okres: Chrudim  
k.ú.: Chroustovice**

**NEZASAHUJE do bezpečnostního pásma VTL plynovodu a ochranného pásma  
telekomunikačního vedení ve vlastnictví NET4GAS, s.r.o.**

V další korespondenci uvádějte vždy číslo našeho vyjádření.

**NET4GAS, s.r.o.**  
Na Hřebenech II 1718/8, P.O.BOX 22  
140 21 Praha 4 - Nusle  
IČ: 27260364  
DIČ: CZ27260364 (43)

Aleš Novák  
Manažer, Dokumentace soustavy

**Žádosti o vyjádření k VTL plynovodům ve vlastnictví NET4GAS, s.r.o. zasílejte pomocí elektronické podatelny:  
[www.net4gas.cz](http://www.net4gas.cz) (Přepavní soustava - Žádost o vyjádření).**

Příloha k vyjádření: 7521/15/OVP/N

### Seznam souřadnic předmětu vyjádření:

Souřadnice jsou uvedeny v souřadnicovém systému jednotné trigonometrické sítě katastrální (S-JTSK).

#### Polygon č. 1 / 1

Y [m]	X [m]
632883.764	1072476.353
632859.775	1072499.636
632811.444	1072433.667
632796.980	1072413.558
632773.344	1072396.272
632754.294	1072389.569
632730.305	1072362.053
632722.544	1072337.711
632734.539	1072318.308
632753.589	1072313.722
632756.058	1072295.025
632714.783	1072247.400
632685.503	1072213.886
632673.155	1072194.836
632673.155	1072171.553
632666.453	1072166.967
632685.503	1072142.272
632697.497	1072134.158
632710.197	1072130.631
632736.303	1072093.942
632758.528	1072067.131
632782.516	1072037.850
632799.450	1072049.492
632833.669	1072106.289
632833.316	1072120.400
632813.561	1072133.100



Y [m]	X [m]
632765.936	1072160.617
632758.880	1072165.203
632760.644	1072172.964
632710.903	1072196.247
632710.197	1072210.358
632736.655	1072249.517
632770.169	1072289.028
632763.819	1072317.603
632761.350	1072351.469
632753.236	1072365.228
632763.819	1072383.572
632779.694	1072390.980
632788.866	1072394.508
632819.205	1072433.314
632846.369	1072464.005
632873.533	1072449.189
632883.058	1072474.942



AQUATIS a.s.  
Ing. Michal Novotný  
Botanická 834/56  
602 00 Brno

Naše značka:  
2597/15/BRA/N

Datum:  
20.10.2015

**Toto vyjádření je vydáváno ve smyslu zákona č. 458/2000 Sb. a zákona č. 183/2006 Sb.,  
má platnost 2 roky od data jeho vydání.**

**Toto vyjádření se vztahuje výhradně k sítím ve vlastnictví BRAWA, a.s., za níž se  
na základě plné moci vyjadřuje NET4GAS, s.r.o.**

**Věc: Vodní dílo Chroustovice, rekonstrukce hradící konstrukce**

**okres: Chrudim  
k.ú.: Chroustovice**

**NEZASAHUJE do bezpečnostního pásma VTL plynovodu ve vlastnictví BRAWA, a.s.**

V další korespondenci uvádějte vždy číslo našeho vyjádření.

**NET4GAS, s.r.o.**  
Na Hřebenech II 1718/8, P.O.BOX 22  
140 21 Praha 4 - Nusle  
IČ: 27260364  
DIČ: CZ27260364 (43)

Aleš Novák  
Manažer, Dokumentace soustavy

Žádosti o vyjádření k VTL plynovodům ve vlastnictví BRAWA, a.s. zasílejte pomocí elektronické podatelny:  
[www.brawa.cz](http://www.brawa.cz).





Příloha k vyjádření: 2597/15/BRA/N

### Seznam souřadnic předmětu vyjádření:

Souřadnice jsou uvedeny v souřadnicovém systému jednotné trigonometrické sítě katastrální (S-JTSK).

#### Polygon č. 1 / 1

Y [m]	X [m]
632883.764	1072476.353
632859.775	1072499.636
632811.444	1072433.667
632796.980	1072413.558
632773.344	1072396.272
632754.294	1072389.569
632730.305	1072362.053
632722.544	1072337.711
632734.539	1072318.308
632753.589	1072313.722
632756.058	1072295.025
632714.783	1072247.400
632685.503	1072213.886
632673.155	1072194.836
632673.155	1072171.553
632666.453	1072166.967
632685.503	1072142.272
632697.497	1072134.158
632710.197	1072130.631
632736.303	1072093.942
632758.528	1072067.131
632782.516	1072037.850
632799.450	1072049.492
632833.669	1072106.289
632833.316	1072120.400
632813.561	1072133.100

Y [m]	X [m]
632765.936	1072160.617
632758.880	1072165.203
632760.644	1072172.964
632710.903	1072196.247
632710.197	1072210.358
632736.655	1072249.517
632770.169	1072289.028
632763.819	1072317.603
632761.350	1072351.469
632753.236	1072365.228
632763.819	1072383.572
632779.694	1072390.980
632788.866	1072394.508
632819.205	1072433.314
632846.369	1072464.005
632873.533	1072449.189
632883.058	1072474.942



Váš dopis Č.j.:

Ze dne:

21.10.2015

Číslo jednací:

015070016723

Vyřizuje:

Ing. Sylva Řezníčková

Tel.:

469 669 945

Mobil:

603 899 825

E-mail:

sylva.reznickova@vschrudim.cz

Datum:

22.10.2015

AQUATIS a.s.

Botanická č.p. 834/56

60200 Brno

**Chroustovice, parc. č. 694/1, Vodní dílo Chroustovice, rekonstrukce hradící konstrukce (územní nebo stavební řízení)**

V přiložené situaci je zakresleno Vaše zájmové území. V zájmovém území se nenachází žádné sítě ani jiná zařízení ve správě VS Chrudim, a.s. Sítě v dané lokalitě jsou ve správě jiného provozovatele.



**VS Chrudim**  
Vodárenská společnost Chrudim, a.s.  
Novoměstská 626, 537 28 Chrudim  
technické oddělení  
technická dokumentace -33-  
*v z. Kloboučník*

Ing. Václav Kloboučník  
vedoucí technického oddělení

# Rekapitulace žádosti (č. P15070016723)

## Žadatel

IČ	46347526
Jméno, příjmení a titul nebo Obchodní firma včetně právní formy	AQUATIS a.s.
Telefon	541554246
Fax	541211205
E-mail	michal.novotny@aquatis.cz
<i>Korespondenční adresa</i>	
Obec	Brno
Část obce	Veveří
Ulice	Botanická č.p. 834/56
PSČ	60200

## Stavebník – investor

IČ	
Jméno, příjmení a titul nebo Obchodní firma včetně právní formy	Povodí Labe, státní podnik
Telefon	495088111
Fax	
E-mail	labe@pla.cz
<i>Korespondenční adresa</i>	
Obec	Hradec Králové
Část obce	Slezské Předměstí
Ulice	Víta Nejedlého č.p. 951/8
PSČ	50003

## Podrobnosti žádosti

Název stavby	Vodní dílo Chroustovice, rekonstrukce hradící konstrukce
Důvod žádosti	Územní nebo stavební řízení
Doplňující informace zpracovatele k důvodu žádosti	zpracování projektové dokumentace pro územní řízení
Záměr stavby	Vodohospodářská stavba - územní řízení
Doplňující informace zpracovatele k záměru stavby	Pro vydání územního rozhodnutí, nebo územního souhlasu požadujeme předložit PD pro územní řízení
Zaslání vektorového souboru průběhu inženýrských sítí v zájmové oblasti	DWG

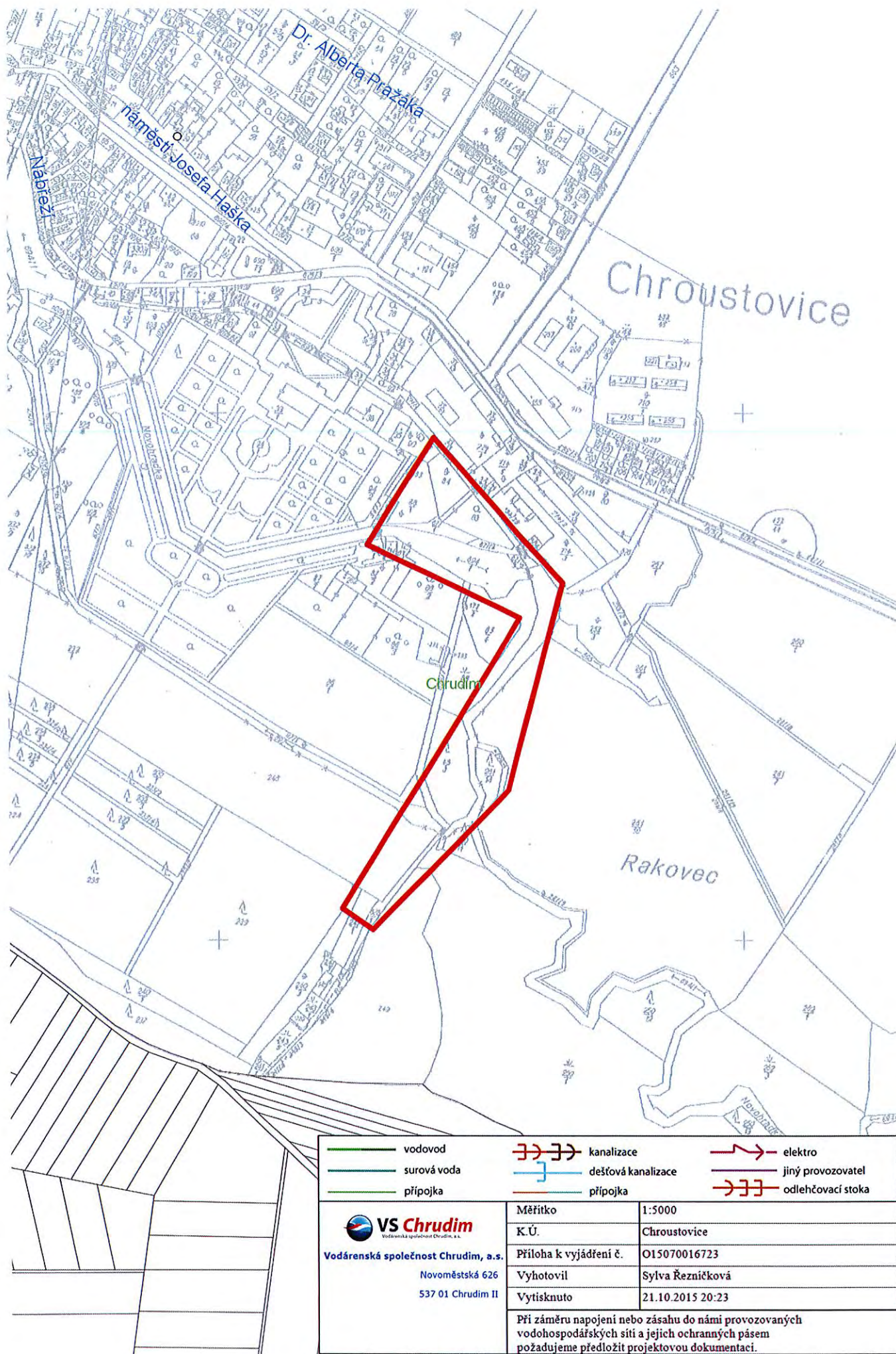
## Přílohy

Seznam příloh	0_D_1_3.pdf 1_D_1_6.pdf
---------------	----------------------------

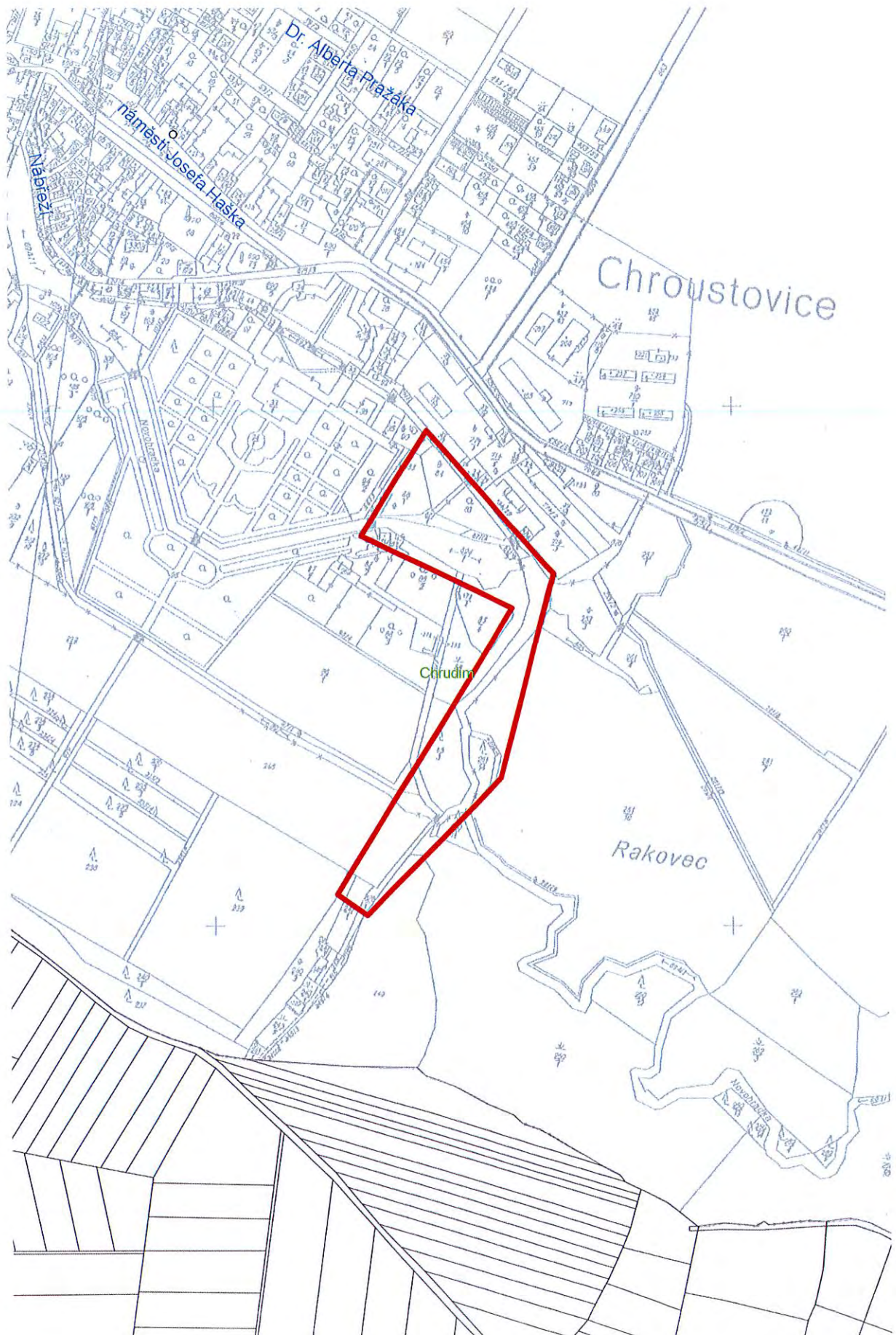
E-mailová komunikace od naší společnosti je odesílána z adresy vyjadreni@vschrudim.cz. V případě nedoručení potvrzení přijetí žádosti nejpozději do 12 hodin po odeslání žádosti prověřte prosím nastavení antispamové ochrany pro adresu [vyjadreni@vschrudim.cz](mailto:vyjadreni@vschrudim.cz).

Žadatel odesláním této žádosti stvrzuje, že jím poskytnuté údaje jsou pravdivé a přesné, a že bez souhlasu poskytovatele nebude poskytnuté informace a data rozmnožovat, rozšiřovat, pronajímat, půjčovat či používat jako zdroj pro své informační systémy, databáze apod. Žadatel je srozuměn s tím, že odesláním žádosti uděluje společnosti VS Chrudim a.s. souhlas, aby ve smyslu ustanovení § 11 zákona č. 101/2000 Sb. shromáždila a zpracovala osobní údaje uvedené v této žádosti, zejména jméno, příjmení, bydliště, případně název právnické osoby, sídlo a identifikační číslo, a to za účelem jejich eventuálního použití při realizaci práv a povinností žadatele, jakož i společnosti VS Chrudim a.s., v souvislosti s tímto Vyjádřením. K jiným účelům nesmí být všech výše uvedených údajů použito.













**SITEL, spol. s r.o.**

*Společnost pro výstavbu integrovaných telekomunikací*

**Sídlo: Baarova 957/15, 140 00 Praha 4**

**Provozovna: Nad Elektrárnou 1526/45, 106 00 Praha 10**

**AQUATIS a.s.**

**Ing. Michal Novotný**

**Botanická 834/56**

**602 00 Brno**

*Vaše značka*

*Naše značka*

1111504541

*Vyřizuje*

Středisko dokumentace SITEL

*V Praze dne*

20.10.2015

**Věc: Vyjádření k existenci technické infrastruktury**

**– podzemního komunikačního vedení a zařízení veřejné komunikační sítě**

**Stavba:**

**Vodní dílo Chroustovice, rekonstrukce hradící konstrukce**

**– Zájmové území stavby vyznačeno ve Vaší žádosti**

Společnost **SITEL, spol. s r.o.**, se sídlem Baarova 957/15, Praha 4, PSČ 140 00 (dále jen "SITEL"), Vám sděluje, že ve vyznačeném zájmovém území se nenachází žádná podzemní komunikační vedení a zařízení veřejné komunikační sítě ve vlastnictví společnosti SITEL, spol. s r.o.

**Souhlasíme s vydáním pro tyto účely: Ohlášení stavby, Rozhodnutí o umístění stavby, Stavební povolení, Veřejnoprávní smlouvy, Zjednodušené územní řízení, Územní souhlas**

Toto vyjádření má platnost 1 rok ode dne vydání.

V případě další korespondence uvádějte naše číslo jednací.

S pozdravem



*Přílohy: polohopisný plán*

*Kopie: žádné*

tel.: +420 267 198 111, fax: +420 267 198 222  
e-mail: [sitel@sitel.cz](mailto:sitel@sitel.cz) web: [www.sitel.cz](http://www.sitel.cz)



bank. spojení: ČSOB Praha 5, č.ú. 892803/0300  
IČ: 44797320, DIČ: CZ44797320  
spis.zn.C.6725 u Městského soudu v Praze

8



**SITEL, spol. s r.o.**  
Společnost pro výstavbu integrovaných telekomunikací  
Baarova 957/15, 140 00 Praha 4

## Pokyny k úhradě

číslo: 1111504541

**Dodavatel:**

**SITEL, spol. s r.o.**

Baarova 957/15  
140 00 Praha 4

IČ: 44797320  
DIČ: CZ44797320

sp.zn. C 6725 zapsaná u MS v Praze

**Odběratel:**

**AQUATIS a.s.**

Botanická 834/56  
602 00 Brno

IČ: 46347526  
DIČ: CZ46347526

### Platební podmínky:

Bankovní spojení: ČSOB  
Číslo účtu: 892803/0300  
Variabilní symbol: 1111504541

Datum vystavení: 20.10.2015

Splatnost do 21 dnů ode dne vystavení těchto pokynů.

**Žádáme Vás o úhradu nákladů spojených se zajištěním vyjádření  
za síť SITEL, spol. s r.o.**

**Stavba:**

**Vodní dílo Chroustovice, rekonstrukce hradící konstrukce**

Číslo vyjádření: 1111504541

**Cena celkem (včetně DPH)**

**175,00 Kč**

### UPOZORNĚNÍ:

**Toto není daňový doklad.**

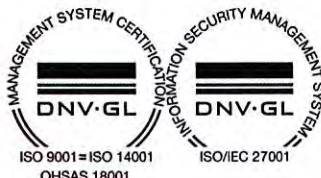
Daňový doklad obdržíte po provedení úhrady při převzetí vyjádření.

**Daňový doklad si vyžádejte od pracovníka Vaší společnosti, který Vám předal tyto pokyny k úhradě.**

Razítko  
a podpis:



tel.: +420 267 198 111, fax: +420 267 198 222  
e-mail: sitel@sitel.cz web: www.sitel.cz



bank. spojení: ČSOB Praha 5, č.ú. 892803/0300  
IČ: 44797320, DIČ: CZ44797320  
spis.zn.C.6725 u Městského soudu v Praze





**SITEL, spol. s r.o.**

Společnost pro výstavbu integrovaných telekomunikací

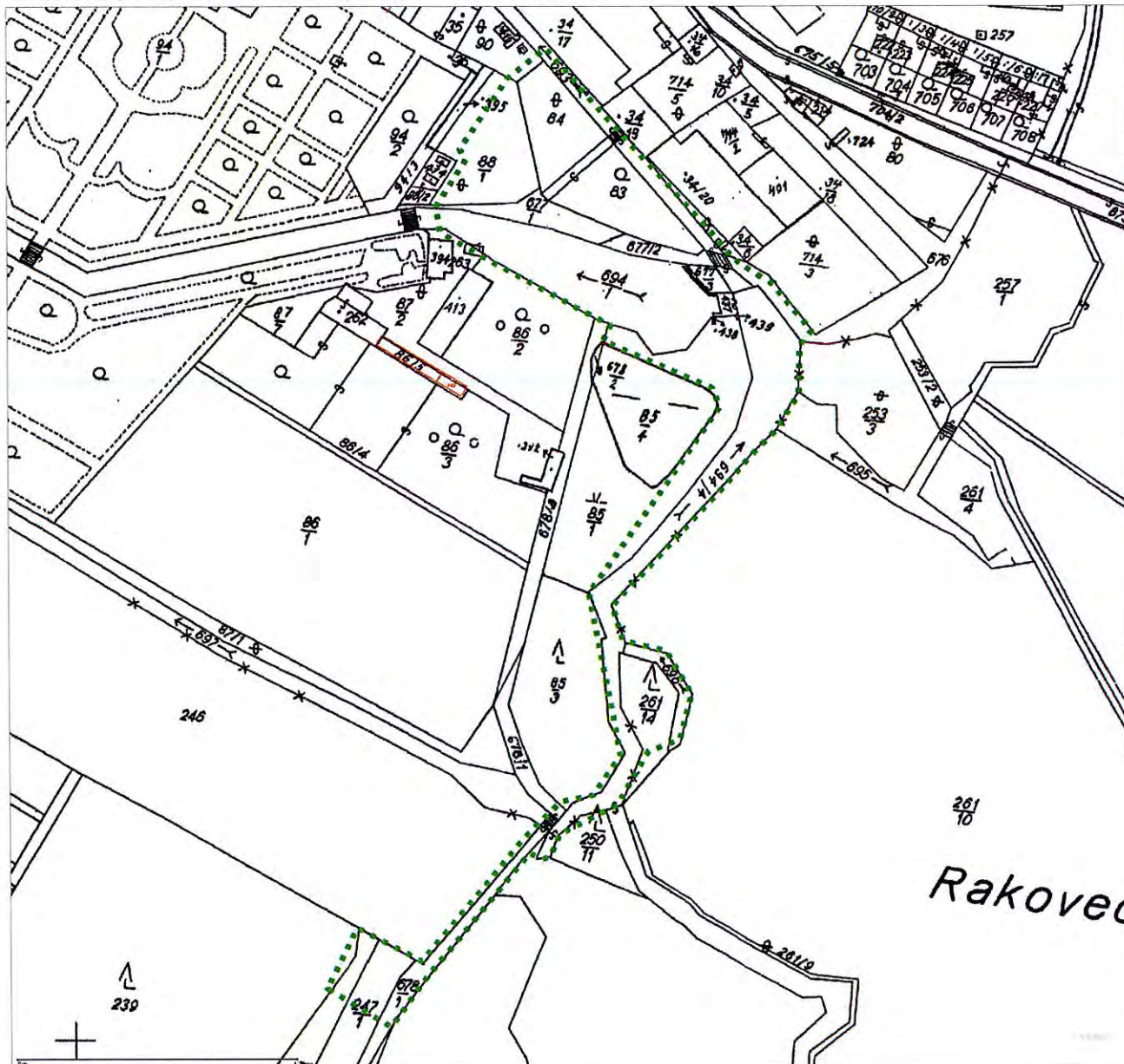
Sídlo: Baarova 957/15, 140 00 Praha 4

Provozovna: Nad Elektrárnou 1526/45, 106 00 Praha 10

## Situační výkres

Platí pouze s vyjádřením 1111504541.

Zakreslené polohy zařízení v příloze jsou pouze informativní.




### Legenda

- — — Zájmové území
- — — Komunikační vedení

Dotčená katastrální území: Chroustovice

tel.: +420 267 198 111, fax: +420 267 198 222  
e-mail: [sitel@sitel.cz](mailto:sitel@sitel.cz) web: [www.sitel.cz](http://www.sitel.cz)



bank. spojení: ČSOB Praha 5, č.ú. 892803/0300  
IČ: 44797320, DIČ: CZ44797320  
spis.zn.C.6725 u Městského soudu v Praze

# OPTILINE a.s.

AQUATIS a.s.  
Ing. Michal Novotný  
Botanická 834/56  
602 00 Brno

<i>Vaše značka</i>	<i>Naše značka</i>	<i>Vyřizuje</i>	<i>V Praze dne</i>
	1411501505	Středisko dokumentace SITEL	20.10.2015

**Věc: Vyjádření k existenci technické infrastruktury**  
**– podzemního komunikačního vedení a zařízení veřejné komunikační sítě**

Stavba:

**Vodní dílo Chroustovice, rekonstrukce hradící konstrukce**  
**– Zájmové území stavby vyznačeno ve Vaši žádosti**

Společnost **OPTILINE a.s.**, se sídlem Brno, Příkop 843/4, PSČ 602 00, zastoupena společností SITEL, spol. s r.o., se sídlem Baarova 957/15, Praha 4, PSČ 140 00 (dále jen "SITEL"), Vám sděluje, že ve vyznačeném zájmovém území se nenachází žádná podzemní komunikační vedení a zařízení veřejné komunikační sítě ve vlastnictví společnosti OPTILINE a.s.

**Souhlasíme s vydáním pro tyto účely: Ohlášení stavby, Rozhodnutí o umístění stavby, Stavební povolení, Veřejnoprávní smlouvy, Zjednodušené územní řízení, Územní souhlas.**

Toto vyjádření má platnost 1 rok ode dne vydání.

V případě další korespondence uvádějte naše číslo jednací.

S pozdravem

*Přílohy: polohopisný plánec*  
*Kopie: žádné*



Optiline a.s.  
Příkop 843/4, Brno, PSČ 602 00  
IČ: 26270412, DIČ: CZ26270412  
zapsána v OR u KS v Brně, oddíl B, vložka 3677

Zastoupena společností SITEL, spol. s r.o.  
se sídlem Baarova 957/15, Praha 4, PSČ 140 00  
tel.: 267 198 111, fax: 267 198 222  
web: www.sitel.cz  
IČ: 44797320, DIČ: CZ44797320  
zapsána v OR u MS v Praze, oddíl C, vložka 6725

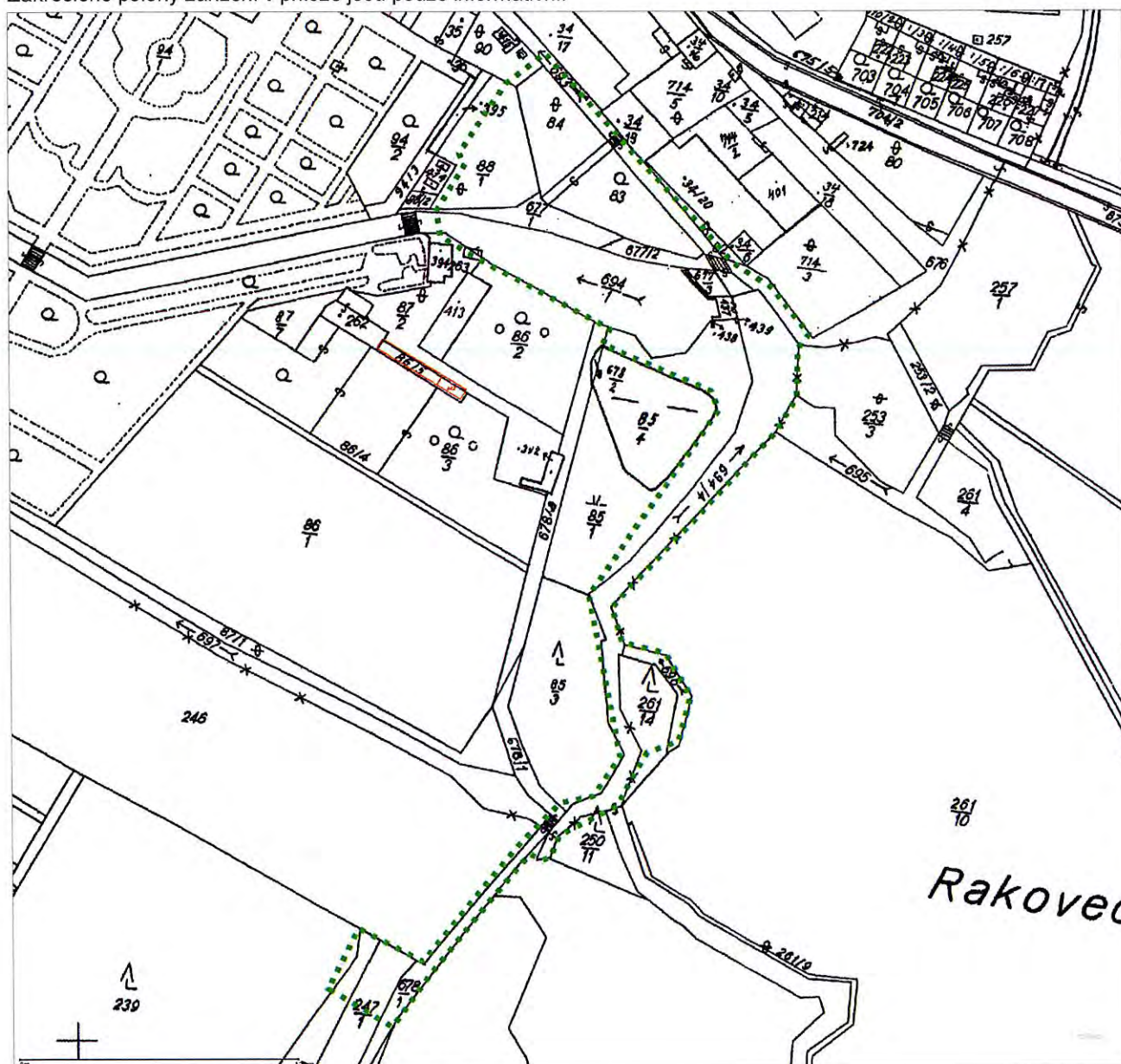
9



## Situační výkres

Platí pouze s vyjádřením 1411501505.

Zakreslené polohy zařízení v příloze jsou pouze informativní.



### Legenda

- Zájmové území
- Komunikační vedení

Dotčená katastrální území: Chroustovice

Optiline a.s.  
Příkop 843/4, Brno, PSČ 602 00  
IČ: 26270412, DIČ: CZ26270412  
zapsána v OR u KS v Brně, oddíl B, vložka 3677

Zastoupena společností SITEL, spol. s r.o.  
se sídlem Baarova 957/15, Praha 4, PSČ 140 00  
tel.: 267 198 111, fax: 267 198 222  
web: [www.sitel.cz](http://www.sitel.cz)  
IČ: 44797320, DIČ: CZ44797320  
zapsána v OR u MS v Praze, oddíl C, vložka 6725



**SITEL, spol. s r.o.**  
Společnost pro výstavbu integrovaných telekomunikací  
Baarova 957/15, 140 00 Praha 4

## Pokyny k úhradě

číslo: 1411501505

**Dodavatel:**

**SITEL, spol. s r.o.**

Baarova 957/15  
140 00 Praha 4

IČ: 44797320

DIČ: CZ44797320

**Odběratel:**

**AQUATIS a.s.**

Botanická 834/56  
602 00 Brno

IČ: 46347526

DIČ: CZ46347526

sp.zn. C 6725 zapsaná u MS v Praze

### Platební podmínky:

Bankovní spojení: ČSOB  
Číslo účtu: 892803/0300  
Variabilní symbol: 1411501505

Datum vystavení: 20.10.2015

Splatnost do 21 dnů ode dne vystavení těchto pokynů.

**Žádáme Vás o úhradu nákladů spojených se zajištěním vyjádření  
za síť OPTILINE a.s.**

Stavba:

**Vodní dílo Chroustovice, rekonstrukce hradící konstrukce**

Číslo vyjádření: 1411501505

**Cena celkem (včetně DPH)**

**175,00 Kč**

### UPOZORNĚNÍ:

**Toto není daňový doklad.**

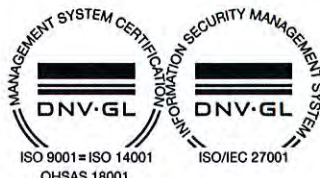
Daňový doklad obdržíte po provedení úhrady při převzetí vyjádření.

**Daňový doklad si vyžádejte od pracovníka Vaší společnosti, který Vám předal tyto pokyny k úhradě.**

Razítko  
a podpis:



tel.: +420 267 198 111, fax: +420 267 198 222  
e-mail: sitel@sitel.cz web: www.sitel.cz



bank. spojení: ČSOB Praha 5, č.ú. 892803/0300  
IČ: 44797320, DIČ: CZ44797320  
spis.zn.C.6725 u Městského soudu v Praze



**AQUATIS a.s.**  
**Ing. Michal Novotný**  
**Botanická 834/56**  
**602 00 Brno**

<i>Vaše značka</i>	<i>Naše značka</i>	<i>Vyřizuje</i>	<i>V Praze dne</i>
	1311502607	Středisko dokumentace SITEL	20.10.2015

**Věc: Vyjádření k existenci technické infrastruktury**  
**– podzemního komunikačního vedení a zařízení veřejné komunikační sítě**

Stavba:

**Vodní dílo Chroustovice, rekonstrukce hradičí konstrukce**  
**– Zájmové území stavby vyznačeno ve Vaší žádosti**

Společnost **TeliaSonera International Carrier Czech Republic a.s.**; se sídlem centrum NAGANO IV, K Červenému dvoru 25a, Praha 3, PSČ 130 00, zastoupena společností SITEL, spol. s r.o.; se sídlem Baarova 957/15, Praha 4, PSČ 140 00 (dále jen "SITEL"), Vám sděluje, že ve vyznačeném zájmovém území se nenachází žádná podzemní komunikační vedení a zařízení veřejné komunikační sítě ve vlastnictví společnosti TeliaSonera International Carrier Czech Republic a.s.

**Souhlasíme s vydáním pro tyto účely: Ohlášení stavby, Rozhodnutí o umístění stavby, Stavební povolení, Veřejnoprávní smlouvy, Zjednodušené územní řízení, Územní souhlas.**

Toto vyjádření má platnost 1 rok ode dne vydání.

V případě další korespondence uvádějte naše číslo jednací.

S pozdravem



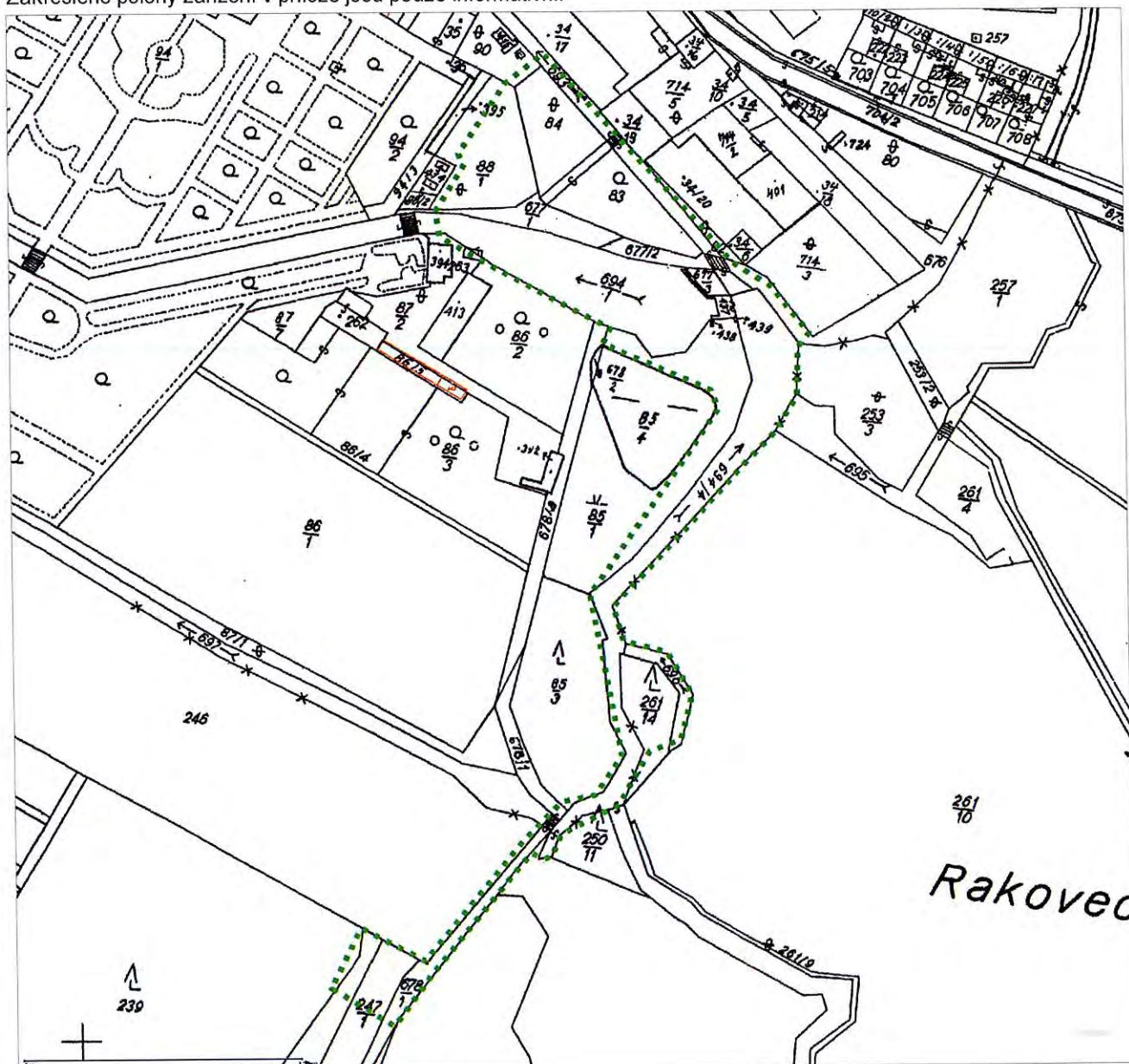
**TeliaSonera International Carrier Czech Republic a.s.**  
**zastoupena společností SITEL, spol. s r.o.**  
**na základě plné moci**  
**Nad Elektrárnou 1526/45**  
**106 00 Praha 10**  
**DIČ: CZ44797320**

*Přílohy: polohopisný plán*  
*Kopie: žádné*

## Situační výkres

Platí pouze s vyjádřením 1311502607.

Zakreslené polohy zařízení v příloze jsou pouze informativní.



### Legenda

- - - Zájmové území
- Komunikační vedení

Dotčená katastrální území: Chroustovice

TeliaSonera International Carrier Czech Republic a.s.  
centrum NAGANO IV,  
K červenému dvoru 25a, Praha 3, PSČ 130 00  
IČ: 26207842, DIČ: CZ26207842  
zapsána v OR u MS v Praze, oddíl B, vložka 6808

Zastoupena společností SITEL, spol. s r.o.  
se sídlem Baarova 957/15, Praha 4, PSČ 140 00  
tel.: 267 198 111, fax: 267 198 222  
web: www.sitel.cz  
IČ: 44797320, DIČ: CZ44797320  
zapsána v OR u MS v Praze, oddíl C, vložka 6725





**SITEL, spol. s r.o.**  
Společnost pro výstavbu integrovaných telekomunikací  
Baarova 957/15, 140 00 Praha 4

**Pokyny k úhradě**

číslo: 1311502607

*Dodavatel:*

**SITEL, spol. s r.o.**

Baarova 957/15  
140 00 Praha 4

IČ: 44797320  
DIČ: CZ44797320

*Odběratel:*

**AQUATIS a.s.**

**Botanická 834/56  
602 00 Brno**

IČ: 46347526  
DIČ: CZ46347526

sp.zn. C 6725 zapsaná u MS v Praze

**Platební podmínky:**

Bankovní spojení: ČSOB  
Číslo účtu: 892803/0300  
Variabilní symbol: 1311502607

Datum vystavení: 20.10.2015

Splatnost do 21 dnů ode dne vystavení těchto pokynů.

**Žádáme Vás o úhradu nákladů spojených se zajištěním vyjádření  
za síť TeliaSonera International Carrier Czech Republic a.s.**

Stavba:

**Vodní dílo Chroustovice, rekonstrukce hradící konstrukce**

Číslo vyjádření: 1311502607

**Cena celkem (včetně DPH)**

**175,00 Kč**

**UPOZORNĚNÍ:**

**Toto není daňový doklad.**

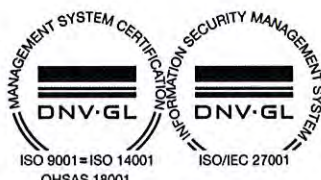
Daňový doklad obdržíte po provedení úhrady při převzetí vyjádření.

**Daňový doklad si vyžádejte od pracovníka Vaší společnosti, který Vám předal tyto pokyny k úhradě.**

Razítko  
a podpis:



tel.: +420 267 198 111, fax: +420 267 198 222  
e-mail: sitel@sitel.cz web: www.sitel.cz



bank. spojení: ČSOB Praha 5, č.ú. 892803/0300  
IČ: 44797320, DIČ: CZ44797320  
spis.zn.C.6725 u Městského soudu v Praze

## VYJÁDŘENÍ

Číslo jednací: 2015/10/8003

**Vaše žádost:**

**Ze dne:** 20.10.2015

**Vyřizuje:** Alena Ježková

**Telefon:** 315 701 331

**Email:** jezkova@mero.cz

Michal Novotný

AQUATIS a.s.

Botanická 834

Brno

Kralupy nad Vltavou, 20.10.2015

Vyjádření k akci


**Vodní dílo Chroustovice, rekonstrukce hradící konstrukce - ÚŘ k rozhodnutí - o umístění stavby, - o změně využití území, - o zi**

Na základě Vaší žádosti ze dne 20.10.2015 Vám jako majitel ropovodu zasíláme stanovisko k výše uvedené akci.

Sděluje Vám, že v uvedené oblasti nedochází ke střetu s naším zařízením.

Platnost tohoto vyjádření je tři roky od data vydání.

S pozdravem



Ing. Marion Liptak  
vedoucí úseku technického rozvoje

**MERO ČR, a. s.**  
Veltruská 748 21  
278 01 Kralupy nad Vltavou  
zapsaná v obchodním rejstříku, vedeném  
u Městského soudu v Praze, oddíl B, vložka 2334

MERO ČR, a. s.

Veltruská 748, 278 01 Kralupy nad Vltavou, Česká republika

Tel.: +420 315 701 111 Fax: +420 315 720 110 E-mail: info@mero.cz www.mero.cz

IČ: 601 93 468 DIČ: CZ 601 93 468 Zapsaná v obchodním rejstříku u Městského soudu v Praze, oddíl B, vložka 2334.

Držitel certifikátu ISO 9001, ISO 14001, ČSN ISO/IEC 27001, OHSAS 18001



## Novotny, Michal

---

**Od:** noreply@mero.cz  
**Odesláno:** 20. října 2015 19:37  
**Komu:** Novotny, Michal  
**Předmět:** Žádost o vydání vyjádření č. 2015/10/8003

Vážený zákazníku,

potvrzujeme, že jsme dne 20.10.2015 obdrželi Vaši žádost o vydání vyjádření k existenci sítí technické infrastruktury ropovodu s příslušenstvím, jeho ochranného pásma a ostatních nemovitostí, objektů a zařízení v majetku společnosti. Žádost nyní čeká na vyřízení. Ihned po vyřešení Vaší žádosti obdržíte informaci na Vaši elektronickou adresu.

S pozdravem

Mero ČR, a.s.

### Žadatel:

- *Jméno a příjmení:* Michal Novotný
- *Firma:* AQUATIS a.s.
- *IČ:* 46347526
- *Ulice a č. popisné:* Botanická 834
- *PSČ a obec:* 60200 Brno
- *E-mail:*
- *Telefon:* 541554246

### Stavebník:

- *Jméno a příjmení:* Marcel Chmelík
- *Firma:* Povodí Labe, státní podnik
- *IČ:* 70890005
- *Ulice a č. popisné:* 951
- *PSČ a obec:* 50003 Hradec Králové
- *E-mail:* labe@pla.cz
- *Telefon:* 495088111

### Zadaná žádost:

- *Název stavby (akce):* Vodní dílo Chroustovice, rekonstrukce hradící konstrukce
- *Důvod žádosti:* ÚŘ k rozhodnutí - o umístění stavby, - o změně využití území, - o změně stavby
- *Účel stavby:* Stavby infrastruktury

### Zájmové území:

Chrudim, Chroustovice, Chroustovice

POLYGON((-632860.98 -1072497.81,-632821.88 -1072448.25,-632794.75 -1072411.59,-632785.56 -1072409.18,-632771.77 -1072397.26,-632754.26 -1072390.02,-632741.04 -1072373.01,-632729.77 -1072362.72,-632723.06 -1072338.38,-632733.93 -1072318.56,-632752.65 -1072312.91,-632755.34 -1072295.98,-632684.54 -1072213.77,-632671.23 -1072196,-632669.59 -1072171.84,-632668.2 -1072166.59,-632683.35 -1072143.57,-632694.36 -1072134.95,-632703.14 -1072130.45,-632719.34 -1072113.11,-632731.94 -1072098.11,-632729.4 -1072119.66,-632763.05 -1072062.42,-632786.64 -1072035.33,-632801.87 -1072046.31,-632817.15 -1072067.72,-632831.28 -1072105.88,-632831.12 -1072117.88,-632812.23 -1072132.06,-632796.09 -1072143.21,-632777.96 -1072157.3,-632756.29 -1072167.55,-632746.34 -1072175.28,-632725.78 -1072188.49,-632712.77 -1072196.58,-632713.23 -1072203.87,-632736.25 -1072235.2,-632757.5 -1072267.9,-632771.72 -1072290.21,-632770.79 -1072308.87,-632764.58 -1072325.44,-632765.39 -1072335.78,-632762.39 -1072356.61,-632764.39 -1072367.2,-632779.51 -



Michal Novotný  
AQUATIS a.s.  
Botanická 834  
Brno

Dne: 20.10.2015

Vaše č.j.:

Sp.zn: 10894/15

Kontaktní osoba: Zuzana Bednářová

Email: zuzana.bednarova@ceproas.cz, 221/968 250

**Věc: Vodní dílo Chroustovice, rekonstrukce hradící konstrukce - Územní řízení**

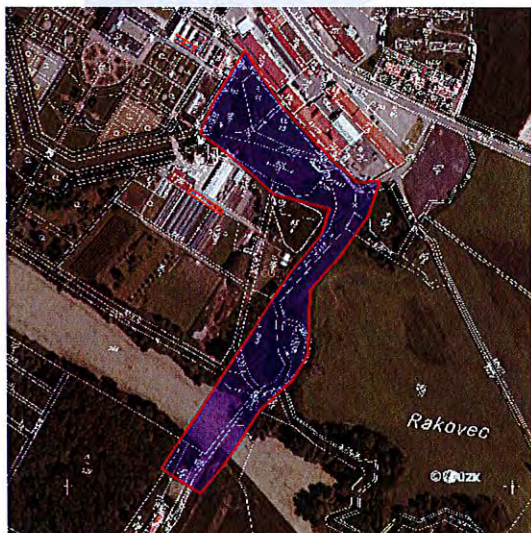
K výše uvedené žádosti sdělujeme, že v dotčeném k. ú. Chroustovice v místě řešeném žádostí, se nenachází podzemní dálkové zařízení ani nadzemní objekty ČEPRO, a. s., ani jiné zájmy ČEPRO, a. s.

S pozdravem

ČEPRO, a. s.

Zájmové území:

POLYGON((-632851.48 -1072509.44,-632824.81 -1072480.07,-632785.23 -1072419.74,-632745.44 -1072384.17,-632727.95 -1072353.74,-632725.91 -1072282.87,-632693.76 -1072246.41,-632660.38 -1072199.28,-632646.59 -1072160.69,-632673.12 -1072162.24,-632691.23 -1072144.67,-632753.32 -1072078.71,-632798.58 -1072014.7,-632834.74 -1072072.33,-632849.7 -1072107.69,-632819.54 -1072128.2,-632766.03 -1072174.62,-632702.85 -1072191.24,-632712.51 -1072221.04,-632745.01 -1072260.55,-632895.56 -1072481.89,-632851.48 -1072509.44))



ČEPRO, a. s.  
Dělnická č. p. 213, č. or. 12  
170 04 Praha 7  
Česká republika

Tel.: +420 221 968 111  
Fax: +420 221 968 300  
E-mail: ceproas@ceproas.cz  
<http://www.ceproas.cz>

Zapsáno v Obchodním  
rejstříku vedeném  
Městským soudem v Praze,  
oddíl B, vložka 2341.

IČ: 60193531  
DIČ: CZ60193531



## Novotny, Michal

---

**Od:** noreply@ <ceproas.cznoreply@ceproas.cz>  
**Odesláno:** 20. října 2015 19:47  
**Komu:** michal.novotny@  
**Předmět:** Žádost o vydání vyjádření č. 10894/15  
**Přílohy:** inline; filename="10894-15.png".png

Vážený zákazníku,

potvrzujeme, že jsme dne 20.10.2015 obdrželi Vaši žádost o vydání vyjádření k existenci zařízení ČEPRO, a.s.. Žádost nyní čeká na vyřízení. Ihned po vyřešení Vaší žádosti obdržíte informaci na Vaši elektronickou adresu.

S pozdravem

ČEPRO, a.s.

### Žadatel:

- *Jméno a příjmení:* Michal Novotný
- *Firma:* AQUATIS a.s.
- *IČ:* 46347526
- *Ulice a č. popisné:* Botanická 834
- *PSČ a obec:* 60200 Brno
- *E-mail:* michal.novotny@aquatis.cz
- *Telefon:* 725735274

### Stavebník:

- *Název:* Povodí Labe, státní podnik
- *IČ:* 70890005
- *Ulice a č. popisné:* Víta Nejedlého
- *PSČ a obec:* 50003 Hradec Králové

### Zadaná žádost:

- *Název stavby (akce):* Vodní dílo Chroustovice, rekonstrukce hradičí konstrukce
- *Předmět žádosti:* Územní řízení
- *Číslo parcel:* 677/3, 494/1, 694/1, 677/2, 677/1, 85/1, 246

### Zájmové území:

Chrudim, Chroustovice, Chroustovice

POLYGON((-632851.48 -1072509.44,-632824.81 -1072480.07,-632785.23 -1072419.74,-632745.44 -1072384.17,-632727.95 -1072353.74,-632725.91 -1072282.87,-632693.76 -1072246.41,-632660.38 -1072199.28,-632646.59 -1072160.69,-632673.12 -1072162.24,-632691.23 -1072144.67,-632753.32 -1072078.71,-632798.58 -1072014.7,-632834.74 -1072072.33,-632849.7 -1072107.69,-632819.54 -1072128.2,-632766.03 -1072174.62,-632702.85 -1072191.24,-632712.51 -1072221.04,-632745.01 -1072260.55,-632895.56 -1072481.89,-632851.48 -1072509.44))

### Doručovací adresa:

- *E-mail:* michal.novotny@aquatis.cz



**PRO SPOLEČNÉ ZÁŽITKY**

Vyřizuje: Dundáček Petr

E-mail: petr.dundacek@t-mobile.cz

AQUATIS a.s.  
Ing. Michal Novotný  
Botanická 834/56  
60200 Brno  
ČR

Naše značka: E23287/15

V Praze dne: 21.10.2015

**Vyjádření a stanovení podmínek pro udělení souhlasu s umístěním stavby v ochranném pásmu sítě technické infrastruktury ( TI ) společnosti T-Mobile Czech Republic a.s.**

Vydané podle § 101 ZÁKONA Č. 127/2005 Sb., o elektronických komunikacích a o změně některých souvisejících zákonů ( zákon o elektronických komunikacích – dále jen ZEK ), ve znění pozdějších předpisů a §161 zákona č. 183/2006 Sb., o územním plánování a stavebním řádu ( stavební zákon ) či dle dalších příslušných právních předpisů

**Věc: Vodní dílo Chroustovice, rekonstrukce hradící konstrukce**

Stupeň: Územní řízení

Na základě předložených projektových podkladů dáváme **souhlasné stanovisko k vydání Územního souhlasu / rozhodnutí (Stavebního povolení) a následně souhlas s realizací stavby.**

Dle předložených dokladů nedojde ke kolizi s technickou infrastrukturou společnosti **T-Mobile Czech Republic a.s.**

Toto stanovisko má platnost 1 rok.

**T-Mobile**  
T-Mobile Czech Republic a.s.  
Tomášova 2144/1  
148 00 Praha 4  
IČ 649 49 681, DIČ CZ64949681

Ochrana sítí  
Technologický úsek

**Seznam příloh**

Příloha č.1 - Rekapitulace žádosti

Příloha č.2 - Situační plán







Příloha č. 1

**Rekapitulace žádosti o vyjádření k existenci sítě elektronických komunikací**

Číslo žádosti: E23287/15  
Název stavby /akce: Vodní dílo Chroustovice, rekonstrukce hradící konstrukce  
Datum podání žádosti: 21.10.2015  
Důvod žádosti: Územní řízení  
Popis jiného důvodu žádosti:  
Výška nad terénem (metry): 1  
Poznámka:

**Žadatel**

Firma / organizace: AQUATIS a.s.  
IČ 46347526  
DIČ CZ46347526  
Kontaktní osoba: Ing. Michal Novotný  
Adresa: Botanická 834/56  
Město / obec: Brno  
PSČ: 60200  
Stát: ČR  
E-mail: michal.novotny@aquatis.cz  
Telefonní číslo: 725735274

**Stavebník**

Firma / organizace: Povodí Labe, státní podnik  
Kontaktní osoba: p. Marcel Chmelík Dis.  
Adresa: Víta Nejezdského 951  
Město / obec: Hradec Králové  
PSČ: 50003  
Stát: ČR  
E-mail: labe@pla.cz  
Telefonní číslo: 495088111

**Odeslání stanoviska**

E-mail: michal.novotny@aquatis.cz

Příloha č. 2

**Situační plán**

Zájmová oblast (zájmové oblasti) zadaná žadatelem



Geometrie zájmové oblasti (zájmových oblastí) žádosti ve formátu WKT a souřadnicovém systému S-JTSK. Zkopírováním textu lze geometrii zobrazit v jakémkoli softwaru podporujícím formát WKT.

GEOMETRY COLLECTION(POLYGON((-632890.709006874 -1072485.97189348,-632862.904682898 -1072503.50690809,-632822.582341398 -1072446.74285319,-632797.896151581 -1072414.44256371,-632787.305100381 -1072413.35539921,-632774.718212063 -1072395.10791198,-632751.76809427 -1072387.72816484,-632729.366120647 -1072361.7328174,-632722.055321574 -1072335.52847914,-632734.385776605 -1072318.24827807,-632756.415048719 -1072311.04832658,-632757.051694244 -1072293.19569212,-632685.801698252 -1072213.74941327,-632675.288173751 -1072193.32900932,-632672.200752308 -1072170.11268852,-632668.182786734 -1072165.55569834,-632684.73009454 -1072141.21556235,-632703.344811153 -1072131.32116993,-632784.594633483 -1072036.8466232,-632800.943499855 -1072050.79039853,-632831.437421211 -1072106.37423771,-632830.828647044 -1072121.13125998,-632800.188849563 -1072140.92741597,-632762.1228581 -1072163.51956266,-632749.892413725 -1072174.99057763,-632709.514925212 -1072194.3728898,-632708.417964717 -1072204.9355092,-632733.296913759 -1072242.23654413,-632768.03571446 -1072287.66679296,-632766.896597947 -1072351.18404305,-632773.16589376 -1072381.76104746,-632801.448088496 -1072401.66146396,-632846.259347625 -1072463.70049959,-632873.520478362 -1072448.16136191,-632889.811106287 -1072484.91682412,-632890.709006874 -1072485.97189348)))



MINISTERSTVO OBRANY ČR  
SEKCE EKONOMICKÁ A MAJETKOVÁ  
ODBOR OCHRANY ÚZEMNÍCH ZÁJMŮ A ŘÍZENÍ PROGRAMŮ NEMOVITÉ INFRASTRUKTURY  
Teplého 1899, 530 02 Pardubice, datová schránka hjyaavk

MOCR 16969-497/2015 - 6440

V Pardubicích dne 23. listopadu 2015

Sp.zn. 46355/2015-8201-OÚZ-PCE

Výtisk jediný

Počet listů: 1

AQUATIS a.s.  
Botanická 834/56

602 00 Brno

**Věc: „Vodní dílo Chroustovice - rekonstrukce hradičí konstrukce”**

Ve smyslu § 175 zákona č.183/2006 Sb., o územním plánování a stavebním řádu (stavební zákon), zákona č. 222/1999 Sb. o zajišťování obrany České republiky v platných zněních a v souladu s resortními předpisy bylo provedeno vyhodnocení výše uvedené akce.

Proti předloženému návrhu nemám námitek a vydávám

**z á v a z n é   s t a n o v í s k o**

České republiky - Ministerstva obrany, jejímž jménem jedná na základě pověření ministra obrany ze dne 11. září 2015 a ve smyslu § 7, odst. 2 zákona č. 219/2000 Sb. vedoucí oddělení ochrany územních zájmů Pardubice, Odboru ochrany územních zájmů a řízení programů nemovité infrastruktury, Sekce ekonomické a majetkové, Bc. Pavla Hromádková, se sídlem Teplého 1899, 530 02 Pardubice.

Realizace akce se povoluje při dodržení údajů předložené projektové dokumentace (situování, výška, rozsah apod.).

Stanovisko je platné dva roky za předpokladu, že nedojde ke změnám v hlavních parametrech stavby. Nebude-li stavba v termínu zahájena, musí být požádáno o nové rozhodnutí (včetně nového předložení dokumentace) nejméně 60 dnů před ukončením platnosti.

Stanovisko platí současně pro všechny další stupně projektu i pro veškeré další řízení (např. vodoprávní apod.). Na jeho základě lze vydat územní rozhodnutí, vodohospodářské rozhodnutí, případně i zjednodušené územní řízení nebo stavební povolení. Investor (projektant) má právo k jeho rozmnožení a použití pro všechny potřebné účely, je však povinen předat ho v opise všem dalším složkám, které budou na akci spoluúčastné, aby se zabránilo zbytečnému projednávání.

*Toto závazné stanovisko není souhlasem vlastníka pozemků a nemovitostí ve vlastnictví ČR-MO s výše uvedenou akcí dle § 85 a § 109 zákona č. 183/2006 Sb., ve znění pozdějších předpisů. V případě, že jsou navrhovanou stavbou (rekonstrukcí, ...) dotčena jakákoliv vlastnická práva k nemovitostem ve vlastnictví ČR, ke kterým má Ministerstvo obrany příslušnost hospodaření, kontaktujte v souladu s vlastnickým právem na listu vlastnictví Agenturu hospodaření s nemovitým majetkem MO, Odbor územní správy majetku Pardubice, Teplého 1899, 530 02 Pardubice.*

**Podmínky:** Nejsou.

**V řešené lokalitě se nenachází vojenské inženýrské sítě.**

Vedoucí oddělení ochrany územních zájmů Pardubice  
Bc. Pavla Hromádková

Vyřizuje: Brigita Pochobradská, tel: 973 245 629

Při další případné korespondenci, týkající se uvedené věci, uveďte naši spisovou značku a žádosti zasílejte doporučenou poštou.

14



Dial Telecom, a.s.  
Křížíkova 237/36a  
186 00 Praha 8-Karlín  
IČ:28175492  
DIČ:CZ28175492  
Tel:226204111

Aquatis a.s.  
Botanická 834/56  
Brno  
602 00

Naše značka  
CR349974

Vyřizuje / Linka  
Adášek / 226204111

Vystaveno  
26.10.2015

**Věc : Vyjádření k dokumentaci pro všechny stupně projektové dokumentace**

**Název akce/stavby : Vodní dílo Chroustovice, rekonstrukce hradící konstrukce, dotčené pa. č. 677/3 + okolní, k.ú. Chroustovice (654264)**

Na základě Vaší žádosti Vám sdělujeme následující :

Ve Vámi vyznačeném prostoru stavby

**se v současné době nenachází v zemi žádné podzemní komunikační vedení**

ve vlastnictví a správě společnosti Dial Telecom, a.s.

K Vámi předloženému záměru nemáme námitek, souhlasíme s vydáním rozhodnutí ve všech stupních projektové dokumentace.

Platnost tohoto vyjádření je 1rok od jeho vydání.

Při změně rozsahu stavby je nutno požádat naši organizaci o nové vyjádření k existenci sítí elektronických komunikací.

S přátelským pozdravem

  
Dial Telecom, a.s.  
Křížíkova 36a/37, 186 00 Praha 8 - Karlín  
IČO: 28175492 DIČ: CZ28175492



UPC Česká republika, s.r.o.

Závišova 5, 140 00 Praha 4, Česká republika

IČ: 00562262

T +420 261 107 111 F +420 261 107 100

**AQUATIS a.s.**

**Ing. Michal Novotný**

**Botanická 834/56**

**60200 Brno**

**ČR**



**Datum:** 26.10.2015

**Věc:** Nekolizní vyjádření na podzemní vedení veřejné komunikační sítě (dále PVVKS)  
k žádosti č.: E016514/15

Název stavby /akce: **Vodní dílo Chroustovice, rekonstrukce hradící konstrukce**

Katastrální území: **Chroustovice**

Číslo parcely: **494/1, 677/2, 677/1, 677/3**

Důvod žádosti: **Územní řízení**

Popis jiného důvodu žádosti:

Žádost o souhlas se zjednodušeným územním řízením: **Ne**

Žádost o souhlas s veřejnoprávní smlouvou: **Ne**

Vážený pane / Vážená paní,

dle Vámi předložené dokumentace se v prostoru stavby nenacházejí žádná PVVKS, která by byla v našem vlastnictví.


Se stavbou souhlasíme.

Toto vyjádření se vztahuje k aktuálnímu stavu neexistence PVVKS ve staveništi předmětné stavby a ke dni zahájení stavby je nutno existenci PVVKS znovu ověřit.

Toto vyjádření platí 1 rok od data vystavení a pro zájmové území, které je přílohou vyjádření.

S pozdravem

Oddělení dokumentace



**Zájmová oblast (zájmové oblasti) zadaná žadatelem:**



Geometrie zájmové oblasti (zájmových oblastí) žádosti ve formátu WKT a souřadnicovém systému S-JTSK. Zkopírováním textu lze geometrii zobrazit v jakémkoli softwaru podporujícím formát WKT.

```
GEOMETRYCOLLECTION(POLYGON((-632889.58 -1072484.86,-632862.71 -1072500.35,-632831.38 -1072457.62,-632779.92  
-1072401.76,-632752.64 -1072387.16,-632724.8 -1072361.02,-632731.16 -1072322.4,-632756.03 -1072296.32,-632666.28  
-1072197.77,-632665.58 -1072158.43,-632708.1 -1072124.11,-632788.05 -1072025.15,-632832.98 -1072084.86,-632829.62  
-1072129.3,-632764.57 -1072163.15,-632703.35 -1072196.55,-632735.47 -1072246.15,-632768.88 -1072280.14,-632770.64  
-1072328.63,-632769.05 -1072368.24,-632794.6 -1072394.64,-632871.56 -1072449.85,-632888.46 -1072481.9,-632889.58 -1072484.86)))
```





Telekomunikační a vysílací řešení

AQUATIS a.s.  
Novotný Michal  
Botanická 834  
602 00 Brno

Váš dopis značky / ze dne	Naše značka	Vyřizuje / Telefon	Místo odeslání / dne
/ 21.10.2015	UPTS/OS/124755/2015	Ing. Jiří Majzner / 266 005 272	Praha / 30.11.2015

**Věc: „Vyjádření k existenci podzemních sítí spol. České Radiokomunikace, a.s.“**

Účel: existence sítí

**Akce: „Vodní dílo Chroustovice, rekonstrukce hradící konstrukce“**

K Vaší žádosti po prošetření aktuálního stavu podzemních sítí sdělujeme, že v uvedené lokalitě nedojde ke styku s žádným podzemním zařízením/vedením v naší správě. Z hlediska zájmů Českých Radiokomunikací a.s. nemáme ke shora uvedené akci námítky.

S pozdravem  
Za správnost:

České Radiokomunikace a.s.  
Skokanská 2117/1  
169 00 Praha 6  
(54)

Ing. Houžvička Tomáš  
Senior specialista ATP

Příloha: daňový doklad

Pozn. Písemné žádosti zasílejte na adresu:

České Radiokomunikace, a.s.  
odd. Ochrany sítí  
Skokanská 2117/1  
169 00 Praha 6 - Břevnov

**Platnost tohoto vyjádření je jeden rok od data vystavení.**

Úhradu částky za vyjádření proveďte na účet Českých Radiokomunikací, a.s. Číslo účtu Českých Radiokomunikací, a.s. vč. variabilního symbolu naleznete na přiloženém Zjednodušeném daňovém dokladu.