



Dokumentace byla ověřena v řízení a je podkladem
 pro provedení stavby podle rozhodnutí
 zn.: MMK/ 030314/2011 úřad/Úa
 Magistrát města Karviné
 speciální stavební úřad
 dne 7.6.2011 podpis *Václav Šafař* 2

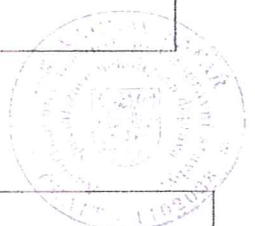


Název zakázky :		POLNÍ CESTA VLOKALITĚ NA HŮRKÁCH		Datum	10.9.2010
Název výkresu :		CELKOVÁ SITUACE		Stupeň	1:1000
Projektant :	Zodpovědný projektant :	HIP :		Č. přílohy	
Ing. ŠAFAŘ Václav	Ing. ŠAFAŘ Václav			Č. zak.	
Zadavatel : MINISTERSTVO ZEMĚDĚLSTVÍ ČR POZEMKOVÝ ÚŘAD KARVINÁ				Číslo výkresu :	B/1



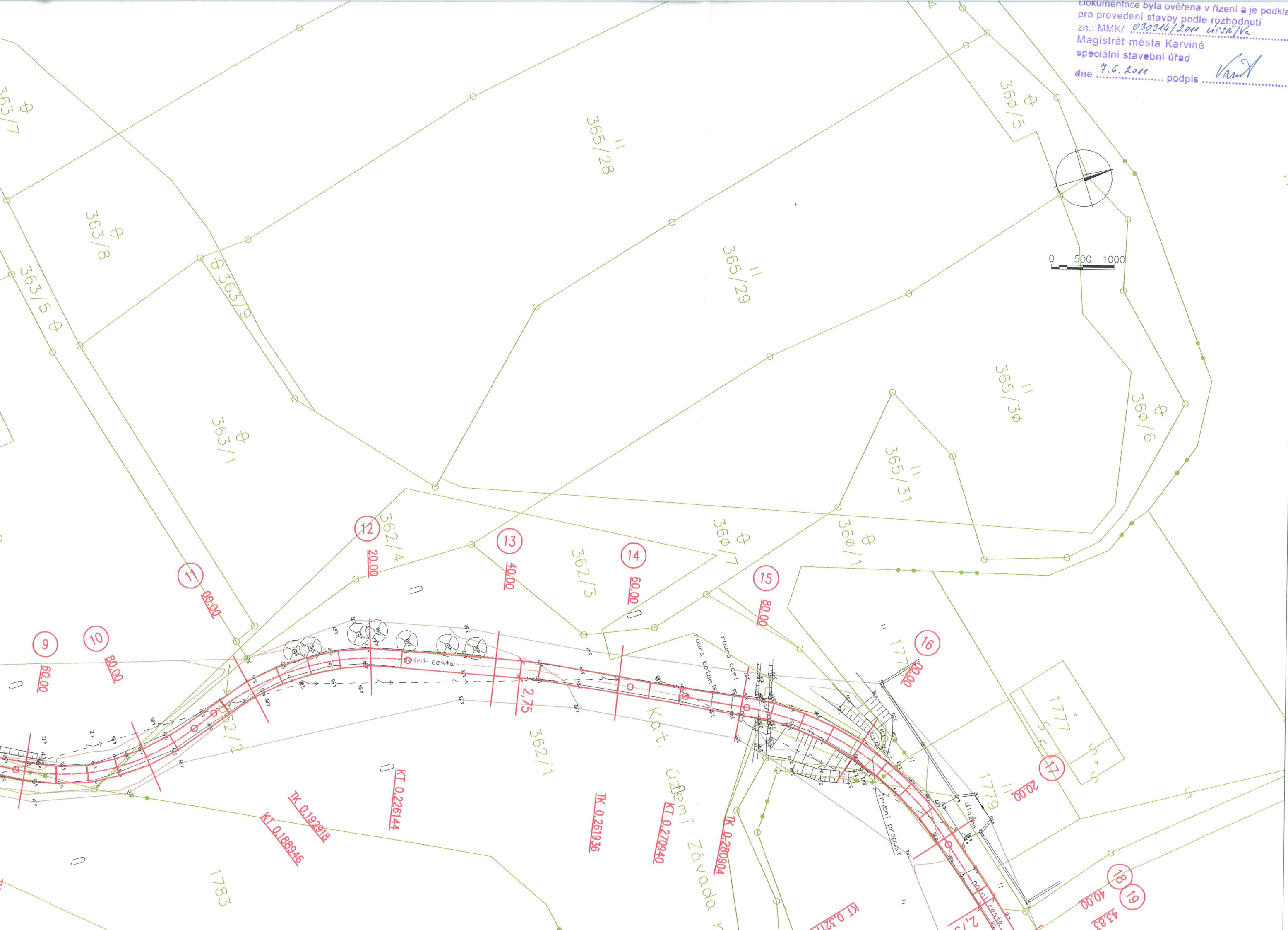


Dokumentace byla ověřena v řízení a je podkladem
 pro provedení stavby podle rozhodnutí
 zn.: MMK/ 030314/2011 úřad/16
 Magistrát města Karviné
 speciální stavební úřad
 dne 7.6.2011 podpis *Vasyl*



Název zakázky : POLNÍ CESTA VLOKALITĚ NA HŮRKÁCH		Datum : 10.11.2007
Název výkresu : KATASTRÁLNÍ MAPA		Stupeň : 1:1000
Projektant :	Zodpovědný projektant :	Č. přílohy :
Ing. ŠAFÁŘ Václav	Ing. ŠAFÁŘ Václav	Č. zak. :
HIP :		Číslo výkresu : B/2







363/1

363/8

363/3

363/5

365/12

364/6

364/3

364/4

364/5

HOSP. BUDOVA

364/2

PE 110

357/1 Dřemovice

zpevněná cesta

polní cesta

NOVÝ BET. SLOUP MN
SKÁCENÍ STROMŮ - 4ks

DRENÁŽ PVC DN 100

VÝVĚŠTĚNÍ DRENÁŽE DO
VÝVĚŠTĚNÍ Z LOMOVÉHO
KAMENE

Kat.

6 00.00

5 80.00

7 20.00

8 40.00

9 60.00

10 80.00

TK 0.092687

KT 0.113536


TK 0.158

Závrata
Zvláštní vozovka



- - - STÁVAJÍCÍ VZDUŠNÉ VEDENÍ NN
- STÁVAJÍCÍ VODOVOD
- NOVÝ VODOVOD**
- STÁVAJÍCÍ PLYNOVOD
- STÁVAJÍCÍ SDĚLOVACÍ KABEL
- KATASTRÁLNÍ HRANICE
- ZAMĚŘENÍ



Název zakázky : POLNÍ CESTA VLOKALITĚ NA HÚRKÁCH		Datum	10.11.2007
Název výkresu : SITUACE		Stupeň	
Projektant :		Měřítko	1:500
Zodpovědný projektant :  HIP :		Č. přílohy	
Ing. Šafařík Václav		Č. zak.	
		Číslo výkresu:	



PŘELOŽKA VODOVODU V PŮVODNÍ TRASE Z
PVC 110 NA TRVARNOU LITINU DN110

DRENÁŽ PVC DN 100

NOVÝ BET. SLOUP NN

VÝVĚSTĚNÍ DRENÁŽE DO
VÝVĚRISTĚ Z LOMOVÉHO
KAMENE

Katastrální území Petronovice u Karvinné

2000 SKÁCENÍ STROMŮ

IK 0.003308

IK 0.0926897

IK 0.113536

IK 0.158597

1788

1791/1

1790

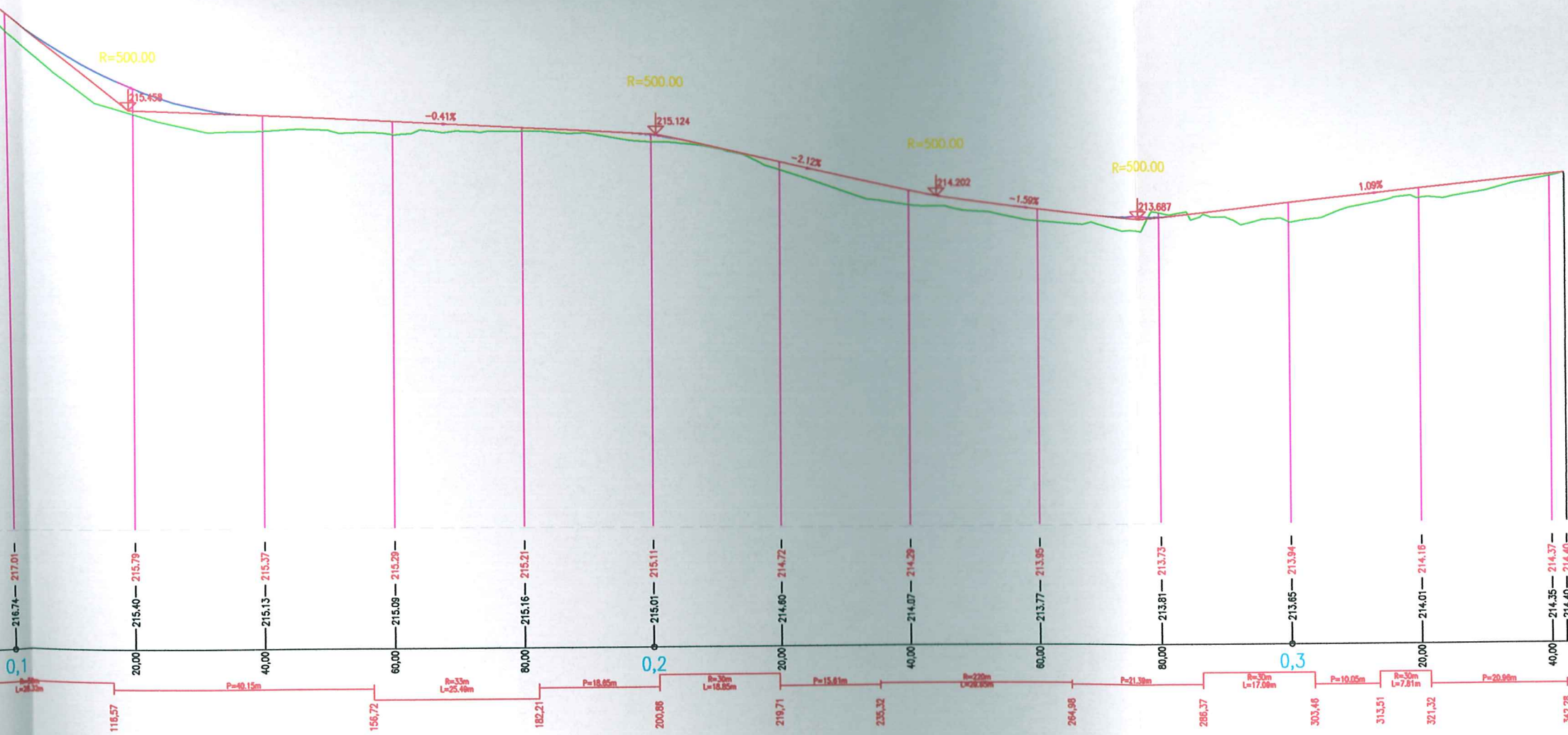
1789/2

1789/1

1789/3

1765/4

1786/3

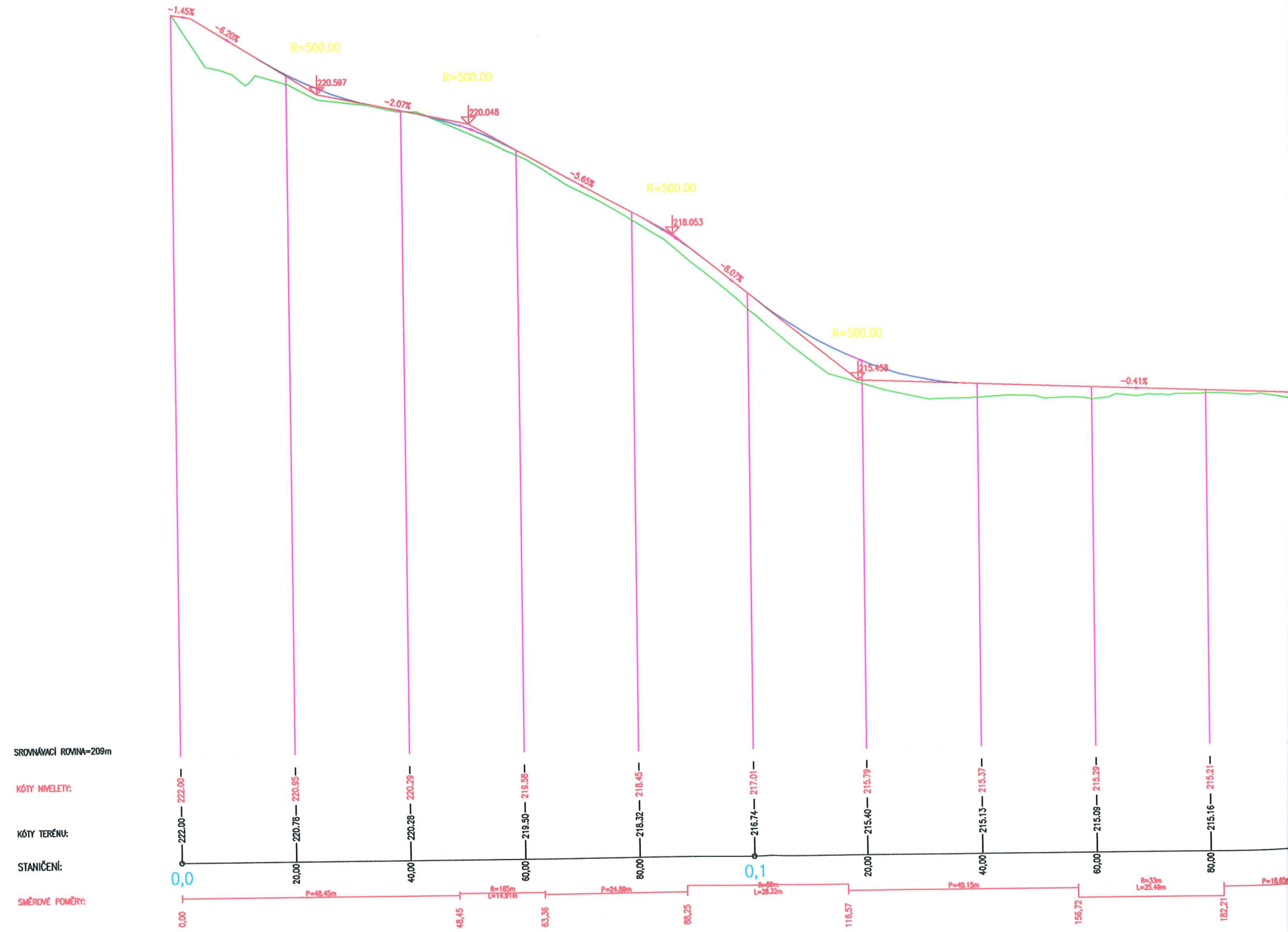


Dokumentace byla ověřena v řízení a je podkladem
 pro provedení stavby podle rozhodnutí
 zn.: MMK/ 030344/2011 úřad Va
 Magistrát města Karviné
 speciální stavební úřad
 dne 7.6.2011 podpis *Vaniš* 2



		Datum	10.9.2010
Název zakázky :		Stupeň	
POLNÍ CESTA VLOKALITĚ NA HŮRKÁCH		Měřítko	-
Název výkresu :		Č. přílohy	
PODÉLNÝ ŘEZ			

Podélný profil: 1 M 1:1000/100
 Rozsah: km 0,00000 - km 0,34228



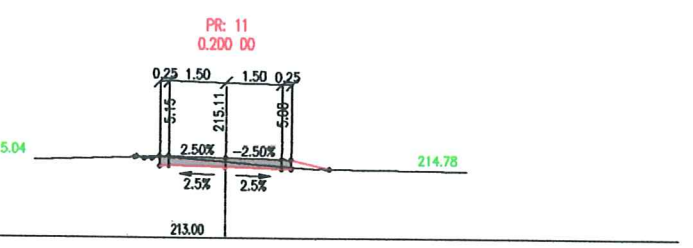
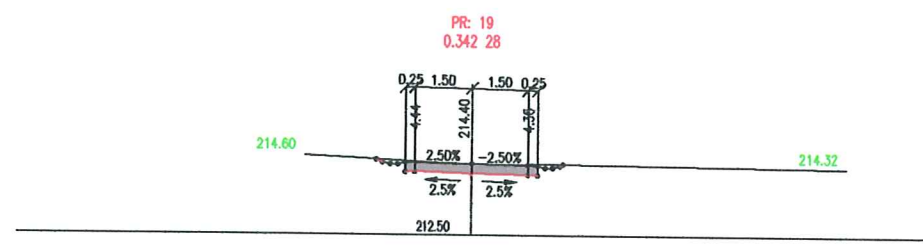
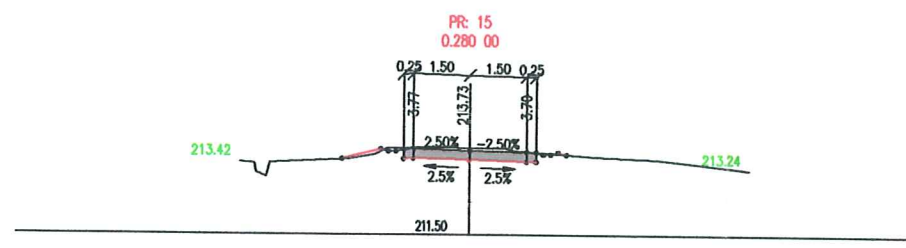
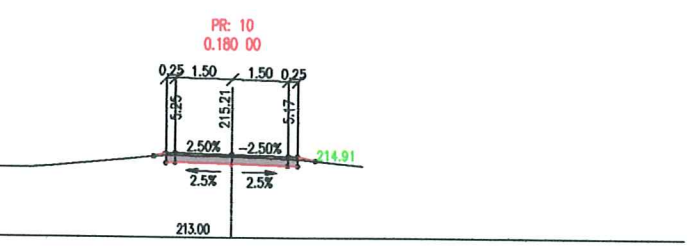
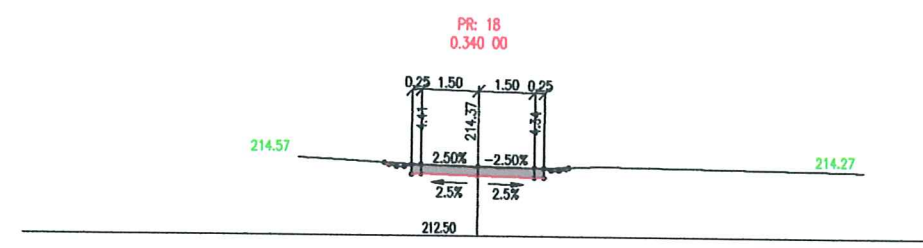
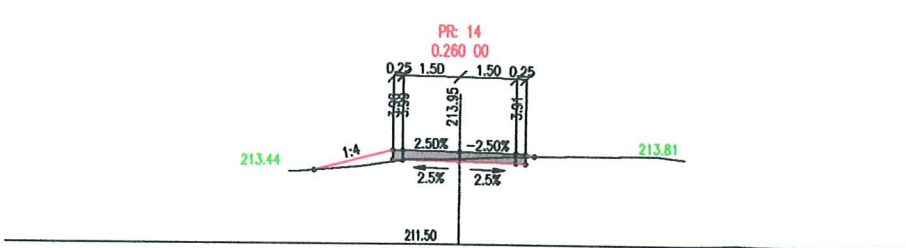
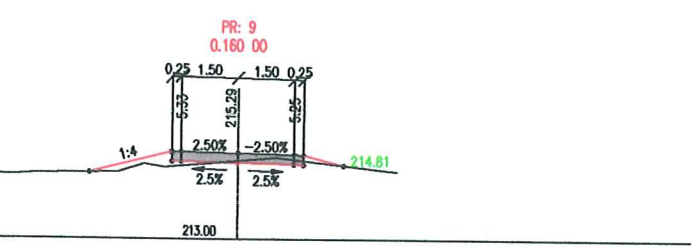
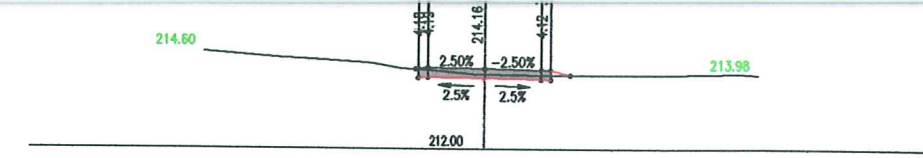
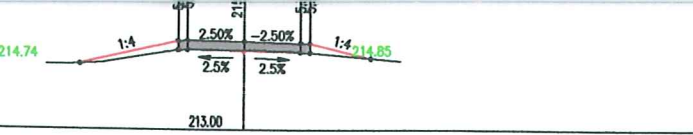
SROVNÁVACÍ ROVINA=209m

KÓTY NIVELETY:

KÓTY TERÉNU:

STANIČENÍ:

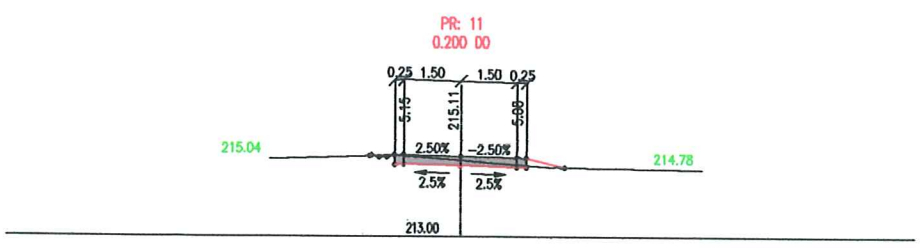
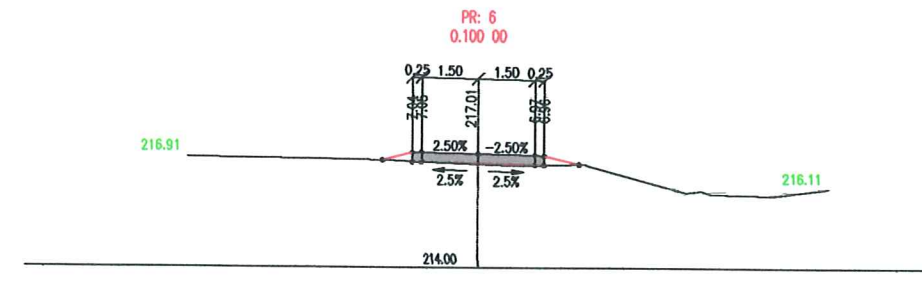

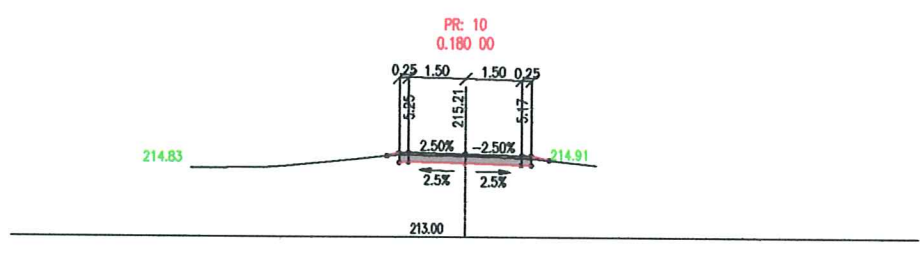
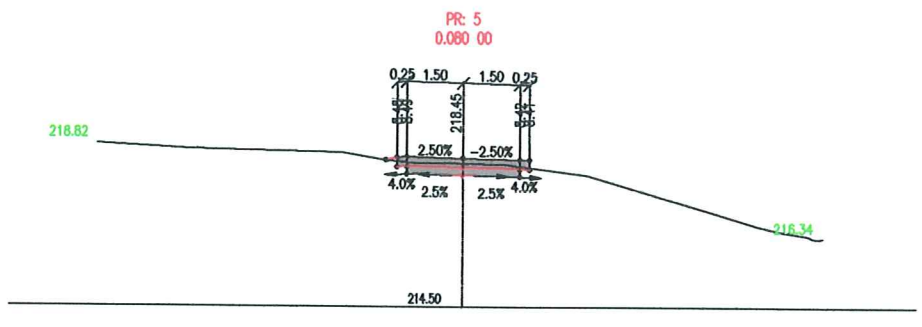

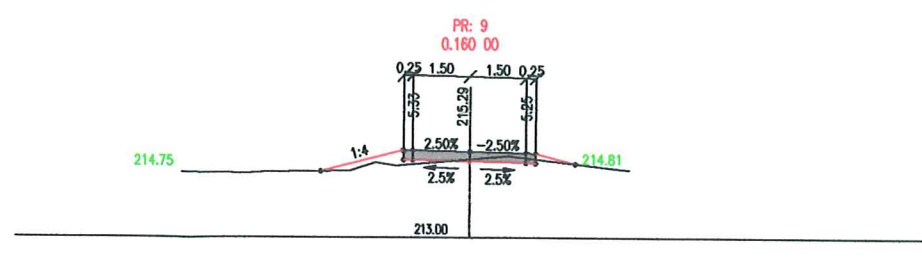
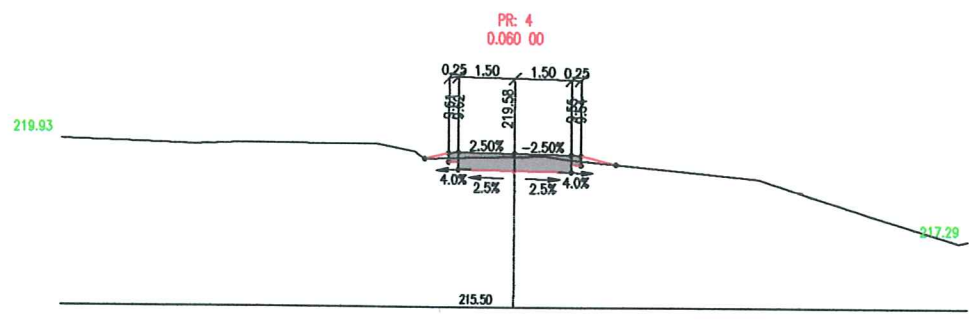

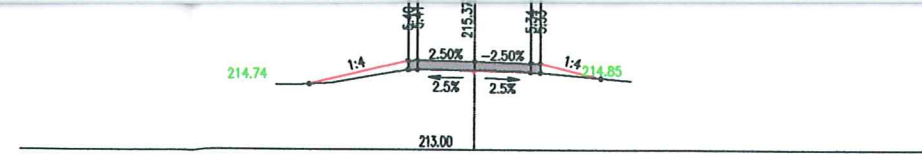
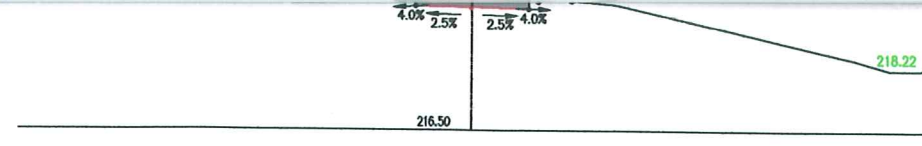
SMĚROVÉ POMĚRY:

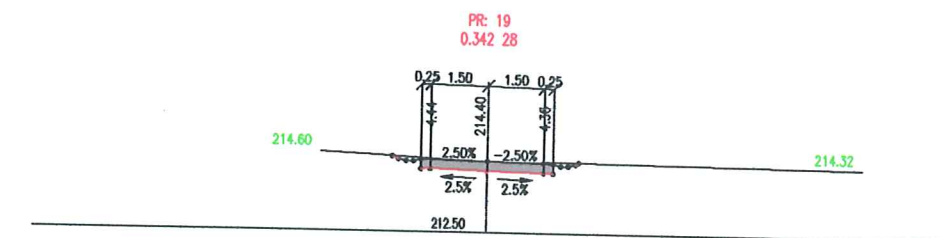
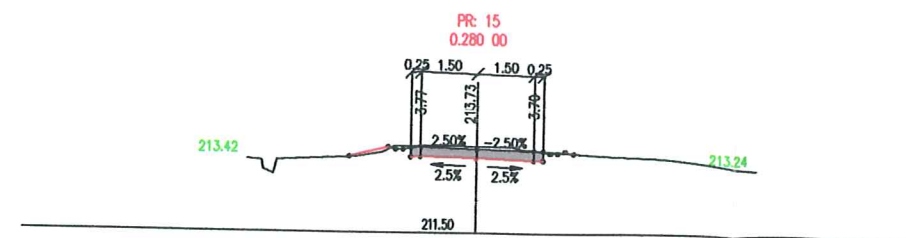
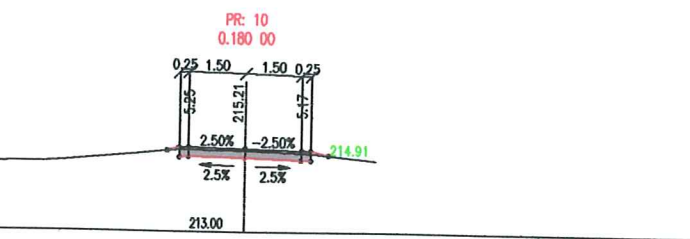
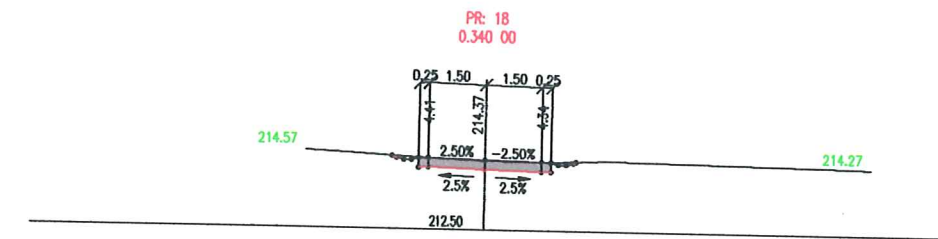
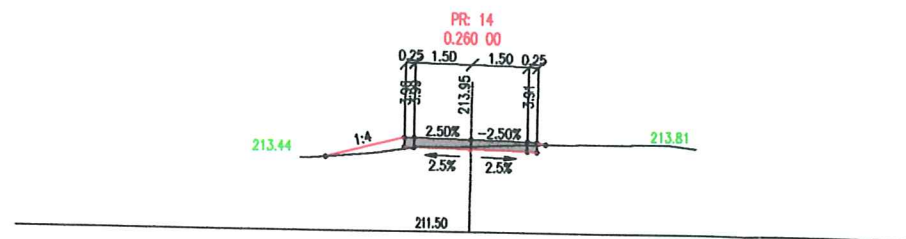
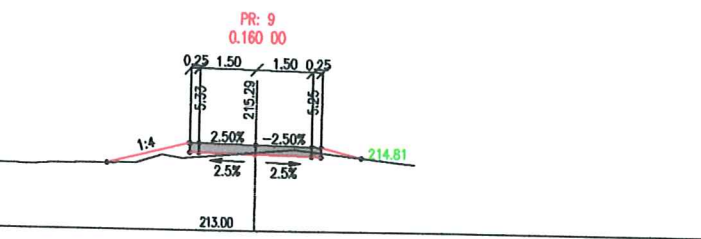
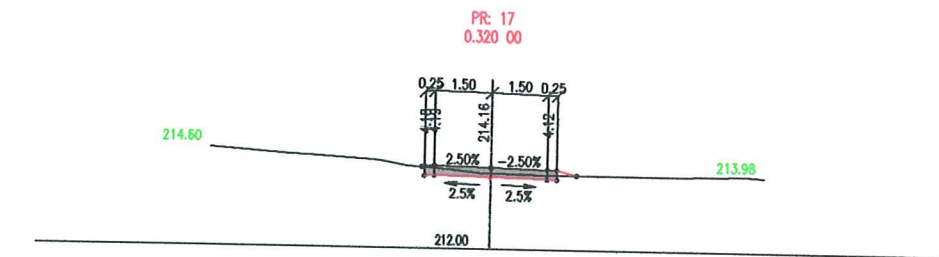
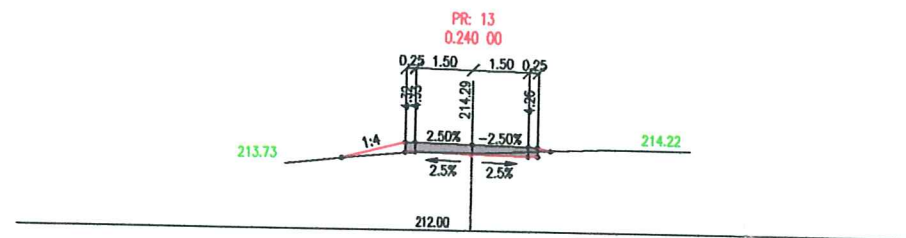
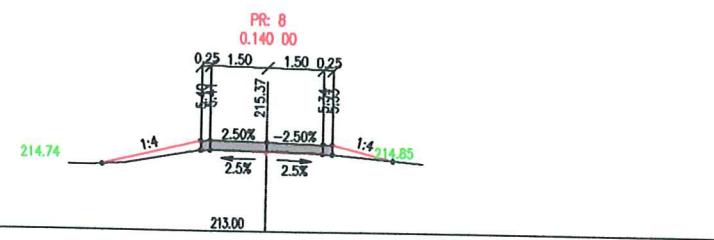
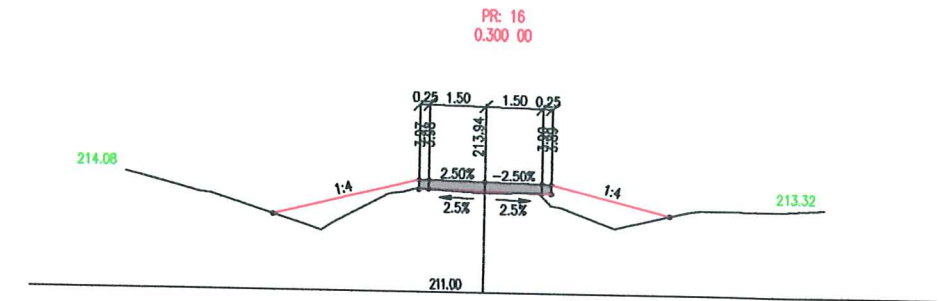
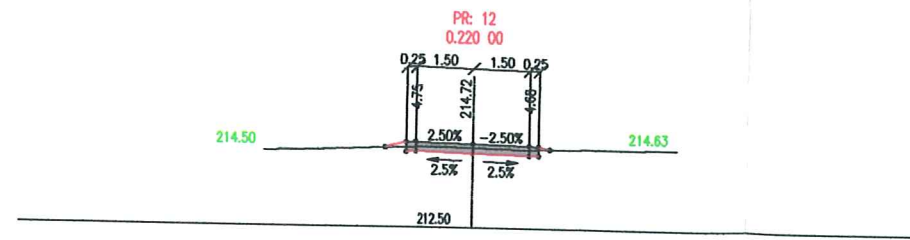
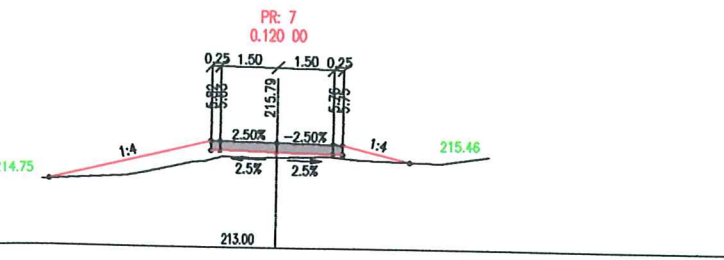


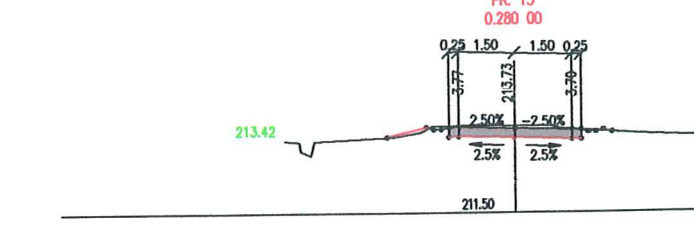
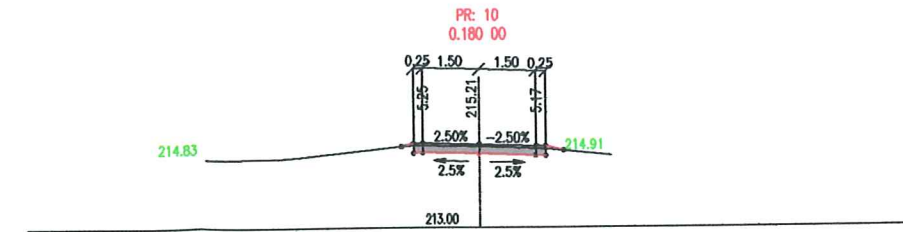
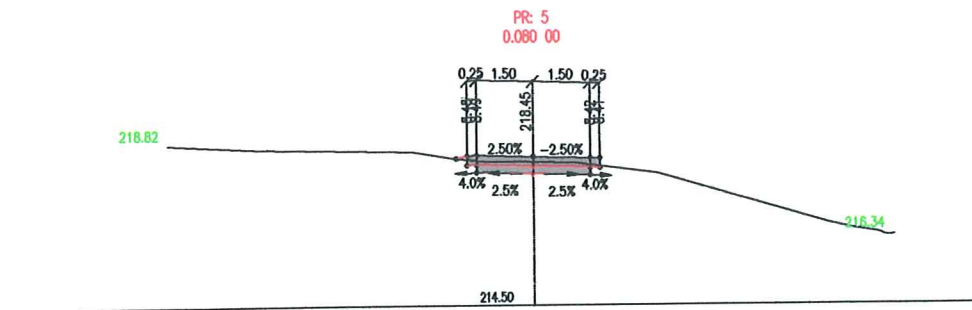
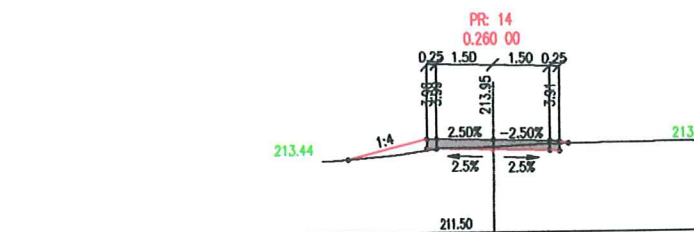
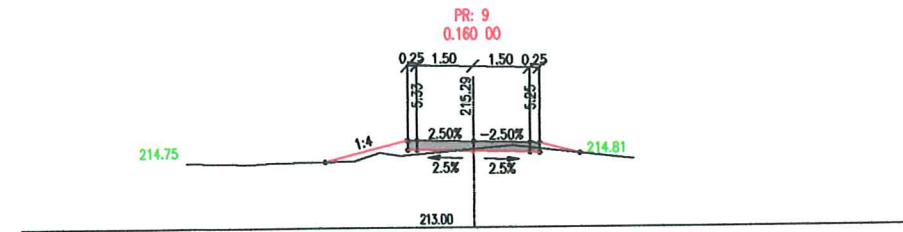
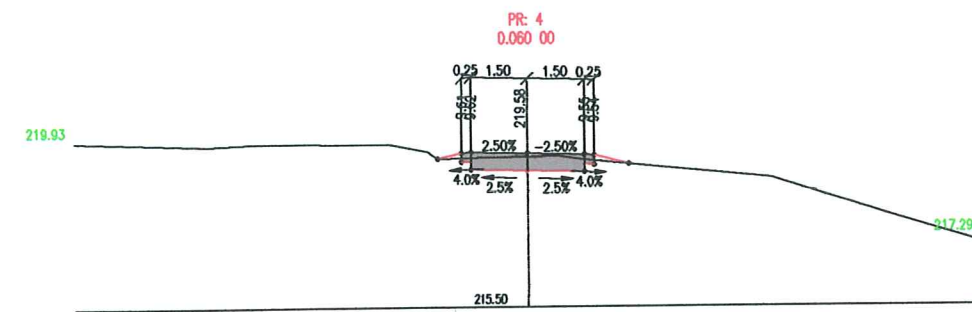
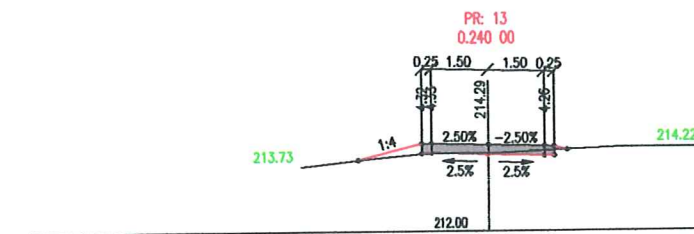
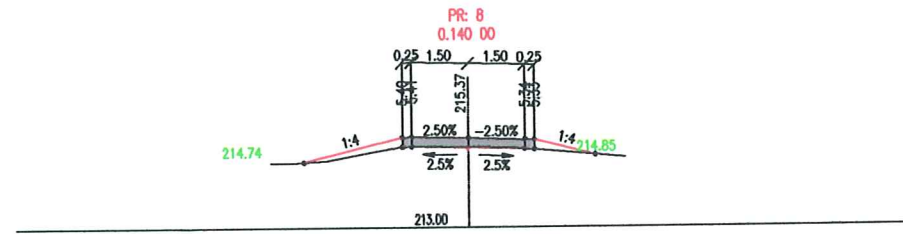
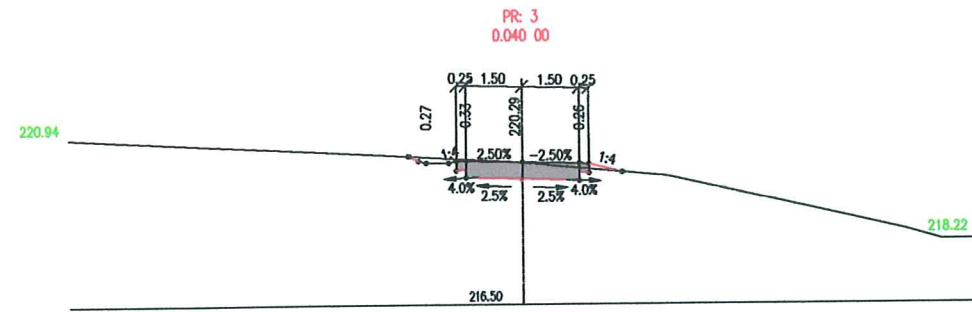
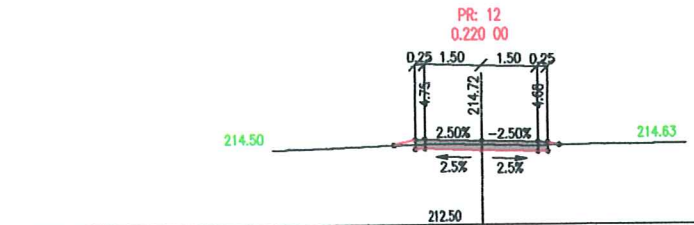
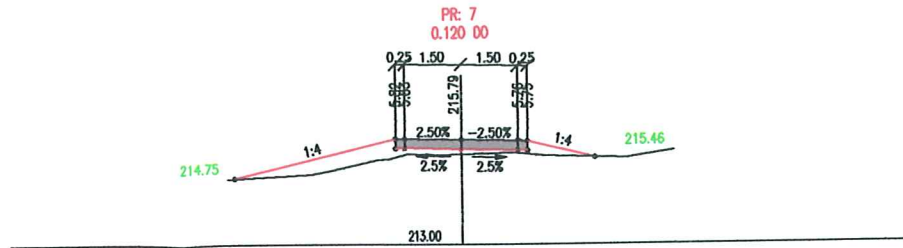
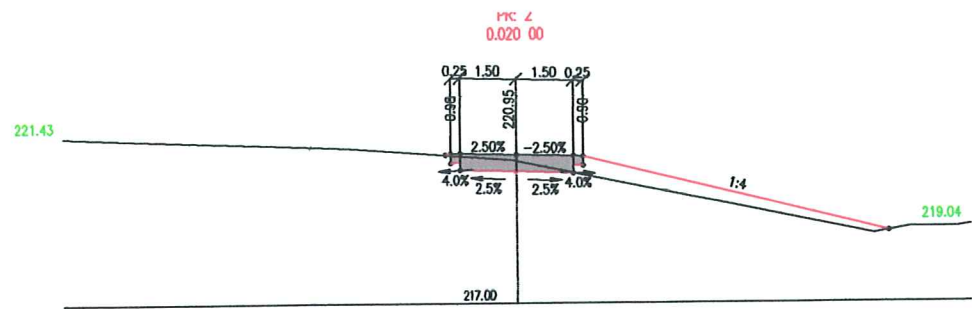
Dokumentace byla ověřena v řízení a je podkladem pro provedení stavby podle rozhodnutí zn.: MMK/ 0303/14/2011 úřad/14
 Magistrát města Karviné
 speciální stavební úřad
 dne 4.6.2011 podpis *Václav Šafař* 2



Název zakázky : POLNÍ CESTA VLOKALITĚ NA HŮRKÁCH		Datum	10.9.2010
Název výkresu : PŘÍČNÉ ŘEZY		Stupeň	
Projektant :	Zodpovědný projektant :	Měřítko	1:100
Ing. ŠAFAŘ Václav	Ing. ŠAFAŘ Václav	Č. přílohy	
	HIP :	Č. zak.	
		Číslo výkresu :	C.12.4





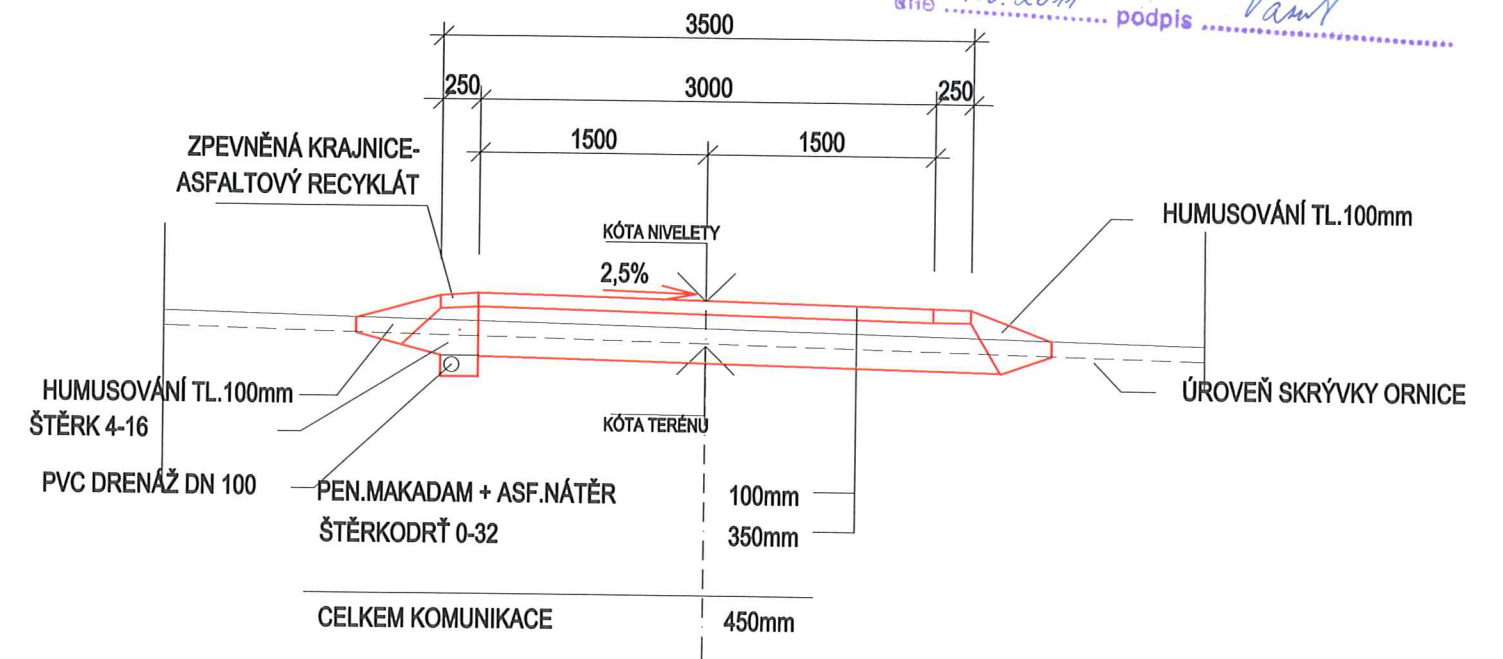


PR: 6
0.100 00

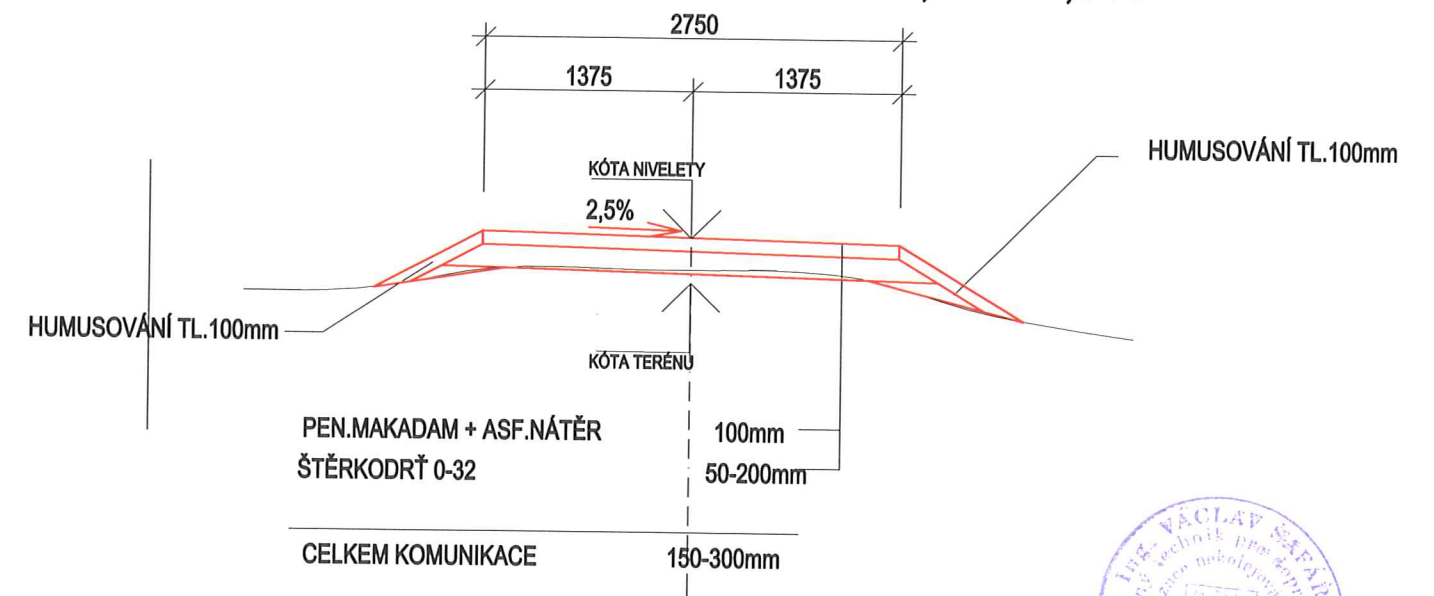
PR: 11

NOVÁ KOMUNIKACE KM 0,00 - 0,070

Dokumentace byla ověřena v řízení a je podkladem pro provedení stavby podle rozhodnutí
 zn.: MMKI 030314/2011 ÚPSR/Va
 Magistrát města Karviné
 speciální stavební úřad
 dne 7.6.2011 podpis *Vam* 2



OPRAVA STÁVAJÍCÍ KOMUNIKACE KM 0,070 - 0,344



Vypracoval Ing. ŠAFÁŘ Václav	Zodp. projektant	Tech. kontrola	
Kreslil			
Investor	MINISTERSTVO ZEMĚDĚLSTVÍ ČR POZEMKOVÝ ÚŘAD KARVINÁ		formát A4
Akce	POLNÍ CESTA V LOKALITĚ NA HŮRKÁCH		datum 20.11.2007
Obsah výkresu	VZOROVÝ PŘÍČNÝ ŘEZ		účel
			č. zakázky
			č. kopie
			archivní č.
			Měřítko 1:50
			Č. výkresu C.1.2-3