



Ing. PAVEL ROMÁŠEK

Suchovršice 149, 542 32 Suchovršice sídlo

Lípová 93, 541 01 Trutnov kancelář

vh-projekce@seznam.cz email

+420 777 553 782 mobil

projektování vodohospodářských staveb

OBJEDNATEL____ Povodí Labe, státní podnik
Víta Nejedlého 951, 500 03 Hradec Králové

NÁZEV ZAKÁZKY____
**Malostranský potok, Výrava,
odstranění nánosů, ř. km 8,62 - 9,68**

NÁZEV PŘÍLOHY____
DOKLADY

číslo paré _____

autorizace _____

VYPRACOVAL / ZODPOVĚDNÝ PROJEKTANT____

STUPEŇ____

ING. PAVEL ROMÁŠEK

DSJ

ČÍSLO ZAKÁZKY____

DATUM____

1604

06/2016

MÍSTO STAVBY____

MĚŘÍTKO____

k.ú. Výrava

-

KRAJ____

ČÍSLO PŘÍLOHY____

KRÁLOVÉHRADECKÝ

E

Seznam dokladů:




č. *organizace*

- | | | |
|-----|--|--|
| 1) | Zápis z výrobního výboru | |
| 2) | Magistrát města Hradec Králové - OŽP | souhrnné stanovisko |
| 3) | Magistrát města Hradec Králové - OŽP | zásah do VKP |
| 4) | Magistrát města Hradec Králové - OŽP | uložení sedimentů na ZPF |
| 5) | Povodí Labe, s.p. | vyjádření správce povodí |
| 6) | Český rybářský svaz, z.s. | vyjádření správce rybářského revíru |
| 7) | Obec Výrava | vyjádření vlastníka dotčeného pozemku |
| 8) | ZDV Výrava 78 | vyjádření vlastníka dotčeného pozemku |
| 9) | ČEZ Distribuce, a.s. | správce ing. sítí - energetická zařízení |
| 10) | ČEZ ICT Services, a.s. | správce ing. sítí - komunikační vedení |
| 11) | RWE Distribuční služby, s.r.o. | správce ing. sítí - plynovod |
| 12) | Česká telekomunikační infrastruktura a.s. | správce ing. sítí - telekomunikace |
| 13) | Povodí Labe, s.p. | rozběr sedimentů |

„Malostranský potok, Výrava, odstranění nánosů, ř. km 8,62 - 9,68“

Záznam z výrobního výboru konaného dne 18.2.2016

Přítomni:

	jméno, příjmení	společnost	kontaktní údaje telefon / email	podpis
1	Ing. Pavel Romášek	-	777 553 782 vh-projekce@seznam.cz	
2	ALES MILLER	POVODÍ LABE	606 633 147 millera@pl.cz	
3	DAV VAŽLEVA	POVODÍ LABE STATUS PODNIK	606 061 511 vackova@pl.cz	

Záznam:

- projektant seznámil zadavatele s provedenými pracemi na projektu (terénní průzkum, geodetické zaměření)
- pro upravenou niveletu koryta bude s ohledem na velmi malý sklon určující zejména výškové uspořádání stávajících propustků
- možnost uložení sedimentů na sousedících zemědělských pozemcích projedná projektant s uživateli sousedících pozemků; zadavatel přislíbil poslat projektantovi odkaz na www s databází uživatelů ZPF
- zadavatel upozornil na meliorační systém a přislíbil projektantovi předat dostupné podklady; terénním průzkumem nebyly zjištěny žádné výúště drenážního potrubí; v technické zprávě, ve výkaze výměr a v rozpočtu bude s případnými opravami uvažováno
- čištění propustků bude navrženo tlakovou vodou
- s obcí Výrava bude projednáno sepsání smlouvy o dočasném užívání pozemků ve vlastnictví obce – starosta p. Konečný (tel. 602 476 521)
- ve výkaze výměr a v rozpočtu bude uvažováno s odvodněním sedimentu na mezideponiích na březích koryta (nakládání bude uvažováno 2x)
- ve výkaze výměr a v rozpočtu bude zahrnuto sečení travního porostu a následné osetí břehů koryta
- v projektové dokumentaci bude uváděn objem sedimentů „v rostlém stavu“
- projektant vyčíslí plochu keřů a počet stromů, které bude nutné před zahájením prací vykácet; povolení ke kácení a vlastní práce zajistí zadavatel, v projektu nebude zahrnuto

Zapsal:

**Ing. PAVEL ROMÁŠEK**
Suchovršíce 149, 542 32 sídlo
+420 777 553 782 mobil
779 09 8391 IČ
projektování vodohospodářských staveb




HRADEC KRÁLOVÉ

MAGISTRÁT MĚSTA HRADEC KRÁLOVÉ, ČESKOSLOVENSKÉ ARMÁDY 408, 502 00 HRADEC KRÁLOVÉ

ODBOR ŽIVOTNÍHO PROSTŘEDÍ

ŽÁDOST o souhrnné stanovisko odboru životního prostředí

V Trutnově dne 25.7.2016

Žadatel (obchodní firma nebo název / jméno, příjmení / sídlo / místo podnikání / adresa trvalého-
přechodného bydliště):

Žadatel:	Ing. Pavel Romášek
IČ:	75909839
Adresa:	Suchovršice 149, 542 32 Úpice
Tel.:	777 553 782

Adresa pro doručování:

dtto

Telefon / e-mail: 777 553 782; vh-projekce@seznam.cz

[x] odeslat poštou datovou schránkou [] vyzvednout osobně
(označte způsob doručení; v případě osobního vyzvednutí budete telefonicky vyrozuměni)

Název stavby:

Malostranský potok, Výrava, odstranění nánosů, ř. km 8,62 - 9,68

Údaje o místě zamýšlené stavby, zařízení nebo činnosti nebo jejich změn či odstranění:

Název obce: Výrava k. ú. Výrava

parcelní čísla pozemků podle KN viz PD kultura: viz PD
(v případě většího počtu pozemků se jejich seznam uvede v příloze žádosti)
pro řízení (záměr, územní řízení, stavební řízení apod.): ohlášení udržovacích prací
bylo již vydáno vyjádření odboru životního prostředí MMHK pod čj.:

Popis záměru s uvedením údajů potřebných pro posouzení souladu záměru se zájmy ochrany
životního prostředí (vč. požadavků na kácení dřevin na území města HK):

Předkládaná jednostupňová projektová dokumentace pro ohlášení a provádění údržbových prací se
zabývá návrhem odtěžení sedimentů z koryta Malostranského potoka (číslo hydrologického pořadí 1-
01-04-0070-0-00) ve správě společnosti Povodí Labe, s.p. mezi ř.km 8,620 – 9,680. Uložení je
navrženo v souladu se zákonem o odpadech na ZPF – laboratorní rozborů jsou v příloze E – Doklady.

Ing. PAVEL ROMÁŠEK
Suchovršice 149, 542 32 sídlo
+420 777 553 782 mobil
759 09 839 IČ
projektování vodohospodářských staveb

.....
podpis žadatele (razítko a podpis zástupce firmy)



HRADEC KRÁLOVÉ

MAGISTRÁT MĚSTA HRADEC KRÁLOVÉ, ČESKOSLOVENSKÉ ARMÁDY 408, 502 00 HRADEC KRÁLOVÉ

ODBOR ŽIVOTNÍHO PROSTŘEDÍ

Přílohy:

1. *zastoupení na základě plné moci - doložit kopii plné moci zmocněnce*
2. *mapový podklad se schematickým zákresem místa stavby, zařízení nebo činnosti*
3. *situační výkres současného stavu v kopii katastrální mapy s popisem a zakreslením záměru a vyznačením účinků na okolí*
4. *stanovisko správce povodí k předkládanému záměru*
5. *dosud vydaná povolení, souhlasy a vyjádření úřadů, týkající se staveb, zařízení nebo činnosti*
6. *...*



HRADEC KRÁLOVÉ

MAGISTRÁT MĚSTA HRADEC KRÁLOVÉ, ČESKOSLOVENSKÉ ARMÁDY 408, 502 00 HRADEC KRÁLOVÉ

ODBOR ŽIVOTNÍHO PROSTŘEDÍ

VÁŠ DOPIS ZN.:

ZE DNE: 25.7.2016

NAŠE ZN.: SZ MMHK/135618/2016/ŽP/Kov
MMHK/143199/2016

VYŘIZUJE: Bc. Veronika Kovalíčková

TEL.: 495 707 668

E-MAIL: veronika.kovalickova@mmhk.cz

DATUM: 8. 8. 2016

STANOVISKO

Magistrát města Hradec Králové, zastoupený odborem životního prostředí, obdržel žádost o souhrnné stanovisko odboru životního prostředí ze dne 25. 7. 2016 od žadatele, kterým je:

Ing Pavel Romášek, Suchovršice 149, 542 32 Suchovršice,

ve věci:

Výrava - Malostranský potok, odstranění nánosů - vyjádření k územnímu a stavebnímu řízení.

Katastrální území Výrava.

Popis

Byla předložena projektová dokumentace od Ing. Pavla Romáška, č. zak.1604, z června 2016. Dokumentace řeší Malostranský potok, odstranění nánosů. Investorem je Povodí Labe, s.p..

Vodní hospodářství (Zum)

Z hlediska zákona č. 254/2001 Sb., o vodách v platném znění, ve smyslu § 18 odst. 1 sdělujeme, že s předloženým záměrem na odtěžení sedimentu z koryta Malostranského potoka souhlasíme. Jedná se o úsek ř. km 8,62 – 9,68, odkud bude sediment odtěžen do úrovně původní nivelety koryta. Práce budou prováděny tak, aby nedošlo k narušení stability koryta a zmenšení průtočného profilu. Odtěžený sediment bude možné uložit (na základě rozborů) na zemědělské půdě. Udržovací práce investor ohlásí vodoprávnímu úřadu ve smyslu § 15a odst.3 vodního zákona.

Ochrana přírody a krajiny (Mark)

Z hlediska zákona č. 114/1992 Sb., o ochraně přírody a krajiny v platném znění budou k záměru dány podmínky v samostatném závazném stanovisku orgánu ochrany přírody k zásahu do VKP, které bude vydáno na základě samostatné žádosti.

Ochrana ZPF (Čer)

Z hlediska ochrany zemědělského půdního fondu je nutné postupovat v souladu se zákonem č. 334/1992 Sb., o ochraně zemědělského půdního fondu, v platném znění, podáním

samostatné žádosti (§3a zákona zejména odst. 2) a požádat o vydání souhlasu (§ 3a odst.1 zákona).

Ochrana PUPFL (Kov)

Dle zákona č. 289/1995 Sb., o lesích a o změně a doplnění některých zákonů, nemáme k záměru připomínky.

Odpadové hospodářství (Dra)

Z hlediska odpadového hospodářství dle zákona č. 185/2001 Sb., o odpadech ve znění pozdějších předpisů (dále jen zákon o odpadech), jako orgán veřejné správy dle § 79 zákona o odpadech máme k záměru tyto připomínky:

Investor (stavebník) zabezpečí využití nebo odstranění všech odpadů, které v rámci terénních úprav a stavební činnosti vzniknou a to tak, že veškeré odpady předá oprávněné osobě dle §12 odst. 3 zákona o odpadech a bude s nimi nakládat také v souladu s vyhláškou č. 294/2005 Sb., o podmínkách ukládání odpadů na povrchu terénu. Před předáním odpadů oprávněné osobě budou odpady soustředovány utříděné podle jednotlivých druhů a kategorií a zabezpečeny před znehodnocením, odcizením nebo únikem. Musí být plněny i další povinnosti vyplývající ze zákona o odpadech – zejména nakládání s nebezpečnými odpady a plnění ohlašovacích povinností.

Pokud bude sediment odvážen na skládku ostatních odpadů, měl by být podroben laboratornímu rozboru a musí vyhovovat **přílohám č.4 a č.5** vyhlášky č. 294/2005 Sb., o podmínkách ukládání odpadů na povrchu terénu. Sedimenty vytěžené z koryt vodních toků a vodních nádrží, pokud jsou odpadem, je možné využívat na zemědělském půdním fondu v souladu s § 14 odst. 2 pouze za splnění požadavků zvláštních právních předpisů. Pokud jsou využity na pozemcích tvořících zemědělský půdní fond, nevede jejich původce ani osoba, která je využívá evidenci podle § 39 odst. 1 a nepodává hlášení podle § 39 odst. 2 a 3. Pro tyto sedimenty se vede evidence podle zákona č. 334/1992 Sb., o ochraně zemědělského půdního fondu.

Požadujeme, aby byly předloženy doklady o využití nebo odstranění odpadů ze stavby na odbor životního prostředí, 3.patro pravé křídlo- kancelář č.286.

Ochrana ovzduší (Par)

Správní orgán ochrany ovzduší posoudil předloženou dokumentaci z hlediska zákona č. 201/2012 Sb., o ochraně ovzduší, v platném znění, a k uvedenému záměru nemá námitek.

otisk razítka

Ing. Iva Šedivá
vedoucí odboru životního prostředí

Příloha:

Obdrží:

účastníci (dodejky)

1. Ing Pavel Romášek, IDDS: pvgdjsy

Vypraveno dne:



HRADEC KRÁLOVÉ

MAGISTRÁT MĚSTA HRADEC KRÁLOVÉ, ČESKOSLOVENSKÉ ARMÁDY 408, 502 00 HRADEC KRÁLOVÉ

ODBOR ŽIVOTNÍHO PROSTŘEDÍ

VÁŠ DOPIS ZN.: 135420/2016
ZE DNE: 25.7.2016 rozdělovník
NAŠE ZNAČKA: MMHK/139852/2016 zp2 /mrk
SZ MMHK/135420/2016
VYŘIZUJE: Adriena Marková
TELEFON: 495707667
E-MAIL: Adriena.Markova@mmhk.cz
DATUM: 1.7.2016

Závazné stanovisko k ohlášené údržbě – odbahnění a vyčištění v okolí toku Malostranského potoka mezi ř.km. 8,62 -9,68 v k.ú. Výrava

Magistrát města Hradec Králové, odbor životního prostředí (MMHK OŽP) jako věcně i místně příslušný orgán ochrany přírody vydává dle ust. § 149 odst. 1 zákona č. 500/2004 Sb., správní řád (správní řád)

závazné stanovisko

v němž souhlasí dle ust. § 4 odst. 2 114/1992 Sb., o ochraně přírody a krajiny, v platném znění (dále jen zákon) se zásahem do významného krajinného prvku Malostranský potok, na němž bude probíhat odstranění nánosů s ohledem na zachování funkčnosti původního koryta toku.

Důvodem akce je odstranění nevhodných nánosů z koryta vodního toku ČHP 1-01-04-0070-0-00. Žádost o stanovisko podal Ing. Pavel Romášek, Suchovršice 149, 542 32 Úpice, IČO 75909839 cestou plné moci od Povodí Labe, státního podniku, Víta Nejedlého 951, 500 03 Hradec Králové IČ: 70890005. Předmětem žádosti o závazné stanovisko je záměr správce toku realizovat provozní údržbu na toku, kde dochází v posledních letech k zarůstání koryta a tím i zhoršování odtokových poměrů vlivem splavování zeminy do toku a zarůstání buření a rákosem. Práce řeší nutnost do dalších let uvolnit prostor pro bezproblémový odtok povrchových vod z lokality.

Popis stavby z dokumentace:

Dotčený úsek Malostranského potoka je situován západně od obce Výrava. Úsek je vymezen propustkem v místě křížení potoka se silnicí III/2992 v r.km 8,620 a vyústěním z rybníka V ráji v r. km 9,680.

Příčný profil koryta má lichoběžníkovitý tvar bez opevnění. Koryto je ve dně široké cca 0,5 – 1,0 m, průměrný sklon svahu je cca 1:1,5 – 2. Za břehovou hranou navazují na koryto zemědělsky využívané pozemky, podél pravého břehu mezi km 9,250 – 9,680 je účelová polní cesta. Doprovodný břehový porost tvoří pomístně především vrby, v jediném oblouku koryta to jsou pak olše a jasany. Koryto je částečně zarostlé rákosem. Dotčené pozemky koryta jsou ve vlastnictví investora akce a obce Výrava. Přístup na staveniště je navržen z polní komunikace a ze sousedících pozemků ve vlastnictví obce Výrava. Veškeré práce pak budou probíhat přímo v korytě potoka proti směru toku. Dotčené území leží mimo chráněnou oblast přirozené akumulace vod (CHOPAV) Východočeská křída a mimo ochranná pásma vodních zdrojů. Území není památkovou rezervací, památkovou zónou nebo zvláště chráněným územím. Malostranský potok nemá vyhlášené záplavové území vodního toku. Obec Výrava má zpracovaný územní plán obce, navrhované údržbové práce nejsou s tímto plánem v rozporu. Podél potoka je dle ÚP navržena účelová komunikace pro případnou údržbu koryta. Technické řešení stavby respektuje vyhlášku c. 501/2006 Sb., o obecných požadavcích na využívání území. V projektové dokumentaci byly zohledněny požadavky dotčených organizací, orgánu státní správy a vlastníků dotčených pozemků obdržené v

průběhu zpracování dokumentace. Stavba nevyžaduje trvalý zábor pozemků zemědělského půdního fondu (ZPF) a pozemků určených k plnění funkcí lesa (PUPFL). S ohledem na termíny realizace (kratší než 1 rok) není nutný ani dočasný zábor ZPF. Sedimenty budou uloženy na ZPF (viz kapitola B.1.b) v souladu s vyhláškou c. 257/2009 Sb. o používání sedimentů. Zahrnuje odtěžení sedimentu v celkovém objemu 890m³. Uložení sedimentu bude provedeno a dokladováno zhotovitelem v souladu se zákonem o odpadech. Odtěžení sedimentu je navrženo do úrovně původní nivelety koryta, tj. do úrovně předpokládaného původního dna. Práce budou prováděny tak, aby nedošlo k narušení stability koryta a zmenšení průtočného profilu. Pro zachování všech funkcí VKP není nutné rozsah plánovaného těžení nánosů a splachů omezit. Vzhledem k tomu, že jde podél toku jen o malé celky doprovodné zeleně a nebude prováděno kácení, nebude nutné v rámci stavby realizovat novou výsadbu. Vzhledem k možnému výskytu zvláště chráněných druhů živočichů (ZCHDŽ) doporučujeme práce provádět mimo dobu tahu a rozmnožování obojživelníků, v co nejkratší době, aby nemohlo být negativně zasahováno do biotopu ZCHDŽ. Pokud by na místě bylo zjištěno, že by k takovému zásahu mohlo dojít, je třeba předem požádat o výjimku k zásahu do biotopu ZCHDŽ od KÚ KHK.

Správní orgán stanovuje k záměru následující podmínky:

1. o zahájení kácení bude těsně před prováděním prací informován příslušný obecní úřad
2. kácení porostů bude omezeno na minimum
3. bude dodržen plošný rozsah prací
4. zachovány budou přirozené porosty v okolí toku nepřekážející údržbě, mohou být odborně upraveny tak, aby neomezovaly průtok

MMHK OŽP jako příslušný orgán ochrany přírody shromáždil veškeré potřebné doklady umožňující zjistit přesný a skutečný stav věci pro vydání závazného stanoviska.

Závěr:

Správní orgán souhlasí s rozsahem dle stanovených podmínek a nemá námítky proti jeho realizaci, pokud budou dodrženy výše uvedené podmínky. Realizací akce nedojde k narušení obnovy významného krajinného prvku Malostranský potok, nedojde k jeho poškození, zničení ani ohrožení nebo oslabení jeho ekologicko-stabilizačních funkcí.

Obsah tohoto stanoviska je dle ust. § 149 odst. 1 správního řádu závazný pro výrokovou část rozhodnutí správního orgánu. Správní orgány příslušné k vydání závazného stanoviska jsou dotčenými orgány. Jestliže odvolání směřuje proti obsahu závazného stanoviska dle ust. § 149 odst. 4 správního řádu vyžádá odvolací orgán potvrzení nebo změnu závazného stanoviska od správního orgánu nadřízeného správnímu orgánu příslušnému k vydání závazného stanoviska.

rozdělovník:

Ing. Pavel Romášek, Suchovršice 149, 542 32 Úpice, IČO 75909839 cestou plné moci od Povodí Labe, státní podnik, Víta Nejedlého 951, 500 03 Hradec Králové IČ: 70890005

vodoprávní úřad - zde

Adriena Marková
oprávněná úřední osoba
referent na úseku ochrany přírody a krajiny

otisk úředního razítka

vypraveno dne: