

VYJÁDRĚNÍ VLASTNÍKA POZEMKU DOTČENÉHO STAVBOU

Akce: Malostranský potok, Výrava, odstranění nánosů, ř. km 8,62 - 9,68

Investor, správce tok: Povodí Labe, s.p., Václav Nejedlého 951, 500 03 Hradec Králové

Kontaktní osoba: p. Aleš Miller, úsekový technik PS Hradec Králové,
+420 495 088 129, millera@pla.cz

Souhlasíme, za níže uvedených podmínek, s prováděním udržovacích prací „Malostranský potok, Výrava, odstranění nánosů, ř. km 8,62 - 9,68“ a s přístupem ke korytu po pozemcích v našem vlastnictví v k.ú. Výrava p.č.:

2521, 2554, 2569, 2571 a 2573

V rámci akce je navrženo odstranění sedimentů z koryta potoka ve správě investora – Povodí Labe, státní podnik. Stavbou nebudou pozemky v našem vlastnictví trvale dotčeny. Na uvedených pozemcích bude zřízeno dočasné staveniště a dočasná skládka materiálu (odvodnění sedimentu na pozemcích ZPF) a bude se zde pohybovat mechanizace správce toku resp. zhotovitele. Pozemky budou po dokončení prací uvedeny do původního stavu.

Souhlasíme bez připomínek.¹

SOUHLASÍME² s uložením sedimentu na pozemek ZPF v k.ú. Výrava p.č.:

2554, 2569, 2571


Uložení bude provedeno v souladu se zákonem o odpadech a s vyhláškou č. 257/2009 Sb. o používání sedimentů na zemědělské půdě.

Název organizace: Obec Výrava

Adresa: Výrava 116, 503 03 Smiřice

Telefon / email: 602166286, obec.vyrava@tiscali.cz



Ve Výravě dne 29.6.2016 Podpis: 

¹ Zaškrtněte, prosím, jednu z možností

² Nehodící se, prosím, škrtněte.

VYJÁDRĚNÍ UŽIVATELE POZEMKU DOTČENÉHO STAVBOU

Akce: Malostranský potok, Výrava, odstranění nánosů, ř. km 8,62 - 9,68

Investor, správce tok: Povodí Labe, s.p., Váta Nejedlého 951, 500 03 Hradec Králové

Kontaktní osoba: p. Aleš Miller, úsekový technik PS Hradec Králové,
+420 495 088 129, millera@pla.cz

Souhlasím, za níže uvedených podmínek, s prováděním udržovacích prací „Malostranský potok, Výrava, odstranění nánosů, ř. km 8,62 - 9,68“ a s přístupem ke korytu po pozemcích dle LPIS 0602 a 1601/1 (zkrácený kód) v našem užívání v k.ú. Výrava.

V rámci akce je navrženo odstranění sedimentů z koryta potoka ve správě investora – Povodí Labe, státní podnik. Stavbou nebudou užívané pozemky trvale dotčeny. Na uvedených pozemcích bude zřízeno dočasné staveniště a dočasná skládka materiálu (odvodnění sedimentu) a bude se zde pohybovat mechanizace správce toku resp. zhotovitele. Pozemky budou po dokončení prací uvedeny do původního stavu.

☐

Souhlasím bez připomínek.¹

☒

Souhlasím s následujícími připomínkami: *Vstup na pozemky bude povolen po dohodě s uživatelem po sklizni plodin. Na obou honech bude příští rok kukurice. Sklizeň proběhne do konce listopadu 2014.*

SOUHLASÍM / ~~NESOUHLASÍM~~² s uložením sedimentu na pozemek ZPF v k.ú. Výrava dle LPIS:

0602 a 1601/1 (zkrácený kód)

Uložení bude provedeno v souladu se zákonem o odpadech a s vyhláškou č. 257/2009 Sb. o používání sedimentů na zemědělské půdě.

Název organizace: Zemědělské družstvo vlastníků Výrava


Zastupuje:

Adresa: Výrava 78, 503 03 Výrava

Telefon / email: +603 98 35 91, zd.vyrava@volny.cz

V(e) Výrava dne 19. 4. 2016

Podpis:


Zemědělské družstvo vlastníků
VÝRAVA 78

503 03 SMÍŘICE, okr. Hradec Králové
tel./fax: 495 431 054. tel.: 495 431 003

¹ Zaškrtněte, prosím, jednu z možností

² Nehodící se, prosím, škrtněte.



ŽADATEL

Ing. Pavel Romášek

NAŠE ZNAČKA
0100582732

VYČÍSUJE/LINKA
840 840 840

VYČÍZENO DNE
02.06.2016

V účel: Sdělení o existenci energetického zařízení společnosti EZ Distribuce, a. s., pro akci:

Malostranský potok, Výrava, odstranění nánosu, cca 8,62 - 9,68 - 2. část

Vážený zákazníku,

dovolujeme si reagovat na Vaši žádost číslo 0100582732 ze dne 02.06.2016, která se týkala sdělení o existenci energetického zařízení. Na Vámi uvedeném zájmovém území se **nenachází energetické zařízení v majetku společnosti EZ Distribuce, a. s.**

Zároveň si Vás dovoluujeme upozornit, že se v zájmovém území nemají nacházet energetické zařízení, které není v majetku společnosti EZ Distribuce, a. s.

Toto sdělení je platné do 02.12.2016.

V souvislosti s výše uvedeným si Vás dovoluujeme upozornit, že uvedené sdělení v rámci jeho působnosti představuje skutečnost tvořící obchodní tajemství společnosti EZ Distribuce, a. s. Poskytnuté informace jsou dále také dány v rámci informací a obchodně citlivými informacemi společnosti EZ Distribuce, a. s. Z výše uvedených důvodů si Vás proto společnost EZ Distribuce, a. s. dovoluje upozornit, že s poskytnutými informacemi je třeba nakládat dle platných právních předpisů, v opačném případě se vystavujete postihu ve smyslu platné právní úpravy. V této souvislosti si Vás dále dovoluujeme upozornit, že požadované informace nesmí být předány, sděleny, využity, zprůhlášeny, či jiným způsobem postoupeny na jakoukoli třetí osobu bez předchozího prokazatelného souhlasu společnosti EZ Distribuce, a. s. Informace o existenci sítě mohou být využity pouze pro účel, pro který byly vyžádány.

S pozdravem

z pověření POV/ DA/94/0118/2014

Ing. Zbyněk Businský

Vedoucí odboru Správa dat o síti

EZ Distribuce, a. s.

Přílohy

Situace výkres zájmového území

EZ Distribuce, a. s.

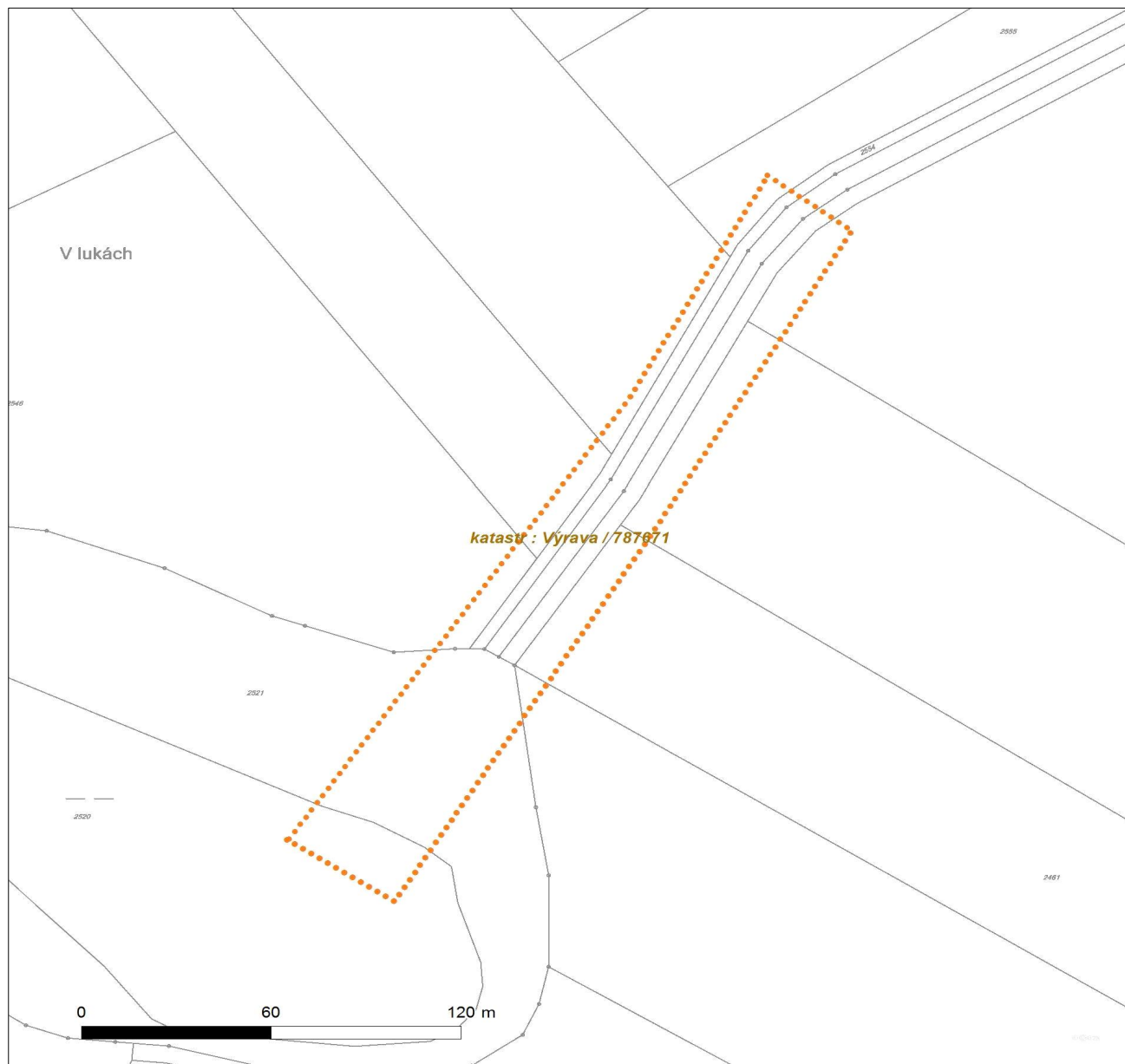
Diagon, Diagon IV-Podmokly, Teplická 874/8, PS 405 02 | IČO: 24729035, DIČ: CZ24729035 |
tel. zákaznické služby: 840 840 840, fax: +420 371 102 008, tel. poruchové služby: 840 850 860
e-mail: info@cezdistribuce.cz, www.cezdistribuce.cz | bank. spoj.: KB Praha 35-4544580267/0100
zapsaná v obchodním rejstříku vedeném u Krajského soudu v Ústí nad Labem, oddíl B, vložka 2145
Zasílací adresa pro zákazníky: Guldenerova 2577/19, PS 326 00, Plzeň



Platí pouze se sdělením číslo 0100582732.

Zakreslené polohy zařízení v příloze jsou pouze informativní.

Situace výkres zájmového území (klad mapových listů)



LEGENDA

	Podzemní vedení NN do 1kV		Stanice do 52 kV - stožárová
	Nadzemní vedení NN do 1kV		Stanice do 52 kV - zděná
	Podzemní vedení VN do 35 kV		Transformovna (nad 52 kV)
	Nadzemní vedení VN do 35 kV		Probíhající investice ČEZ Distribuce
	Podzemní vedení VVN 110kV		Stanice ČEZ Distribuce ve výstavbě
	Nadzemní vedení VVN 110kV		Zařízení ČEZ Distribuce ve výstavbě
	NN přívod odběratele		Hranice katastrálního území
	Cizí energetické vedení		
	Zájmové území		



ŽADATEL

Ing. Pavel Romášek

NAŠE ZNAČKA
0100582730

VYČÍSUJE/LINKA
840 840 840

VYDÁNÉ DNE
02.06.2016

V účel: Sdělení o existenci energetického zařízení společnosti EZ Distribuce, a. s., pro akci:

Malostranský potok, Výrava, odstranění nánosu, cca 8,62 - 9,68 - 1. část

Vážený zákazníku,

dovolujeme si reagovat na Vaši žádost číslo 0100582730 ze dne 02.06.2016, která se týkala sdělení o existenci energetického zařízení. Na Vámi uvedeném zájmovém území se **nenachází energetické zařízení v majetku společnosti EZ Distribuce, a. s.**

Zároveň si Vás dovoluujeme upozornit, že se v zájmovém území nemají nacházet energetické zařízení, které není v majetku společnosti EZ Distribuce, a. s.

Toto sdělení je platné do 02.12.2016.

V souvislosti s výše uvedeným si Vás dovoluujeme upozornit, že uvedené sdělení v elektronické podobě představuje skutečnosti tvořící obchodní tajemství společnosti EZ Distribuce, a. s. Poskytnuté informace jsou dále také dostupnými informacemi a obchodně citlivými informacemi společnosti EZ Distribuce, a. s. Z výše uvedených důvodů si Vás proto společnost EZ Distribuce, a. s. dovoluje upozornit, že s poskytnutými informacemi je třeba nakládat dle platných právních předpisů, v opačném případě se vystavujete postihu ve smyslu platné právní úpravy. V této souvislosti si Vás dále dovoluujeme upozornit, že požadované informace nesmí být předány, sděleny, využity, zprůstupněny, či jiným způsobem postoupeny na jakoukoli třetí osobu bez předchozího prokazatelného souhlasu společnosti EZ Distribuce, a. s. Informace o existenci sítě mohou být využity pouze pro účel, pro který byly vyžádány.

S pozdravem

z pověření POV/ DA/94/0118/2014

Ing. Zbyněk Businský

Vedoucí odboru Správa dat o síti

EZ Distribuce, a. s.

Přílohy

Situace výkres zájmového území

EZ Distribuce, a. s.

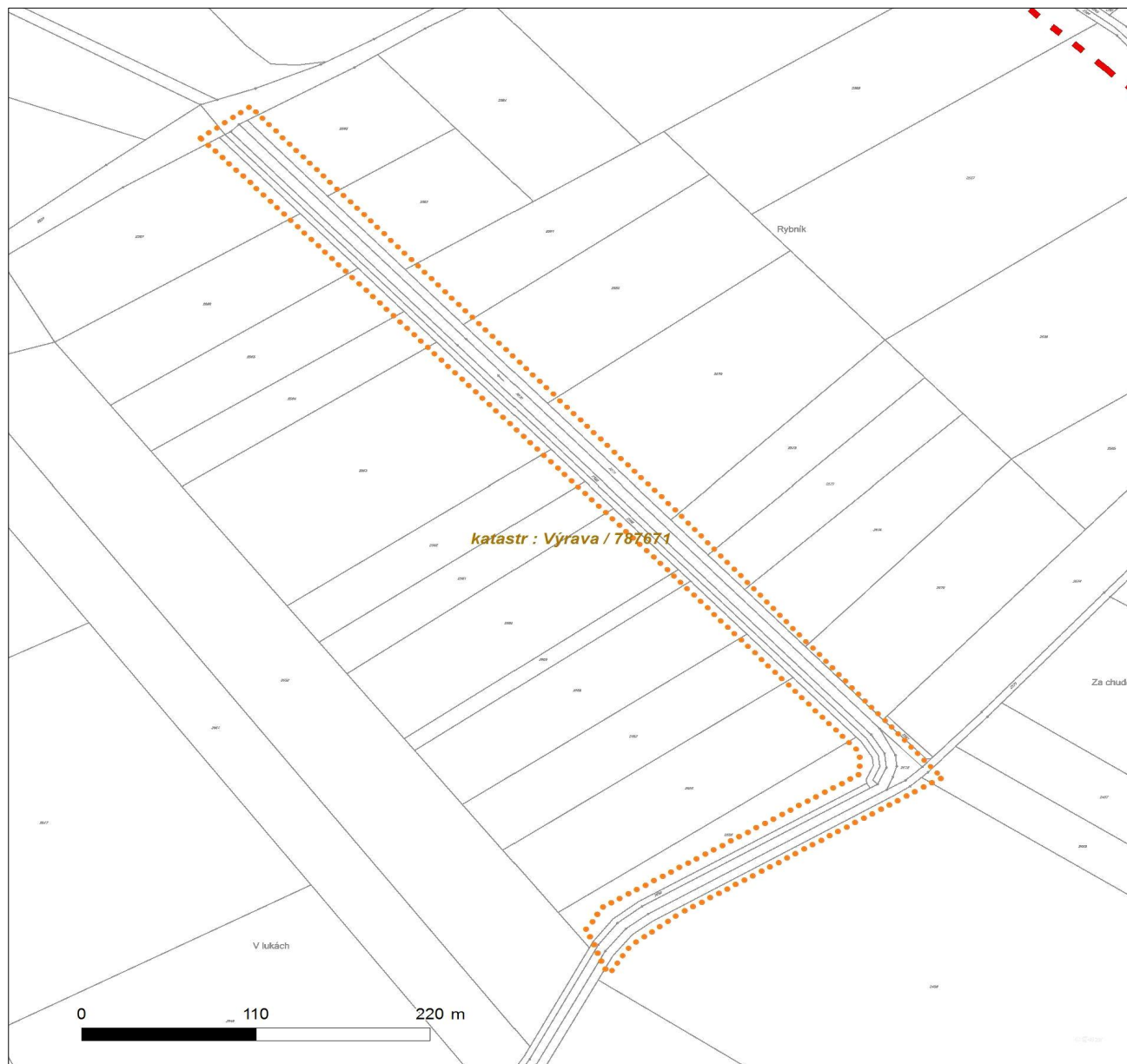
Diagon, Diagon IV-Podmokly, Teplická 874/8, PS 405 02 | IČO: 24729035, DIČ: CZ24729035 |
tel. zákaznické služby: 840 840 840, fax: +420 371 102 008, tel. poruchové služby: 840 850 860
e-mail: info@cezdistribuce.cz, www.cezdistribuce.cz | bank. spoj.: KB Praha 35-4544580267/0100
zapsaná v obchodním rejstříku vedeném u Krajského soudu v Ústí nad Labem, oddíl B, vložka 2145
Zasílací adresa pro zákazníky: Guldenerova 2577/19, PS 326 00, Plzeň



Platí pouze se sdělením číslo 0100582730.

Zakreslené polohy zařízení v příloze jsou pouze informativní.

Situace výkres zájmového území (klad mapových list)



LEGENDA

	Podzemní vedení NN do 1kV		Stanice do 52 kV - stožárová
	Nadzemní vedení NN do 1kV		Stanice do 52 kV - zděná
	Podzemní vedení VN do 35 kV		Transformovna (nad 52 kV)
	Nadzemní vedení VN do 35 kV		Probíhající investice ČEZ Distribuce
	Podzemní vedení VVN 110kV		Stanice ČEZ Distribuce ve výstavbě
	Nadzemní vedení VVN 110kV		Zařízení ČEZ Distribuce ve výstavbě
	NN přívod odběratele		Hranice katastrálního území
	Cizí energetické vedení		
	Zájmové území		



ŽADATEL

Ing. Pavel Romášek

NAŠE ZNAČKA
0200458337

VYDÍLUJE / LINKA
EZ ICT Services, a. s.

VYDÍLENO DNE
02.06.2016

Pro: **Ohlášení stavby**

V c: Sd lení o existenci komunika ního vedení spoje nosti EZ ICT Services, a. s., pro akci:

Malostranský potok, Výrava, odstran ní nánosu, . km 8,62 - 9,68 - 1. ást

Vážený zákazníku,

dovolujeme si reagovat na Vaši žádost íslo 0200458337 ze dne 02.06.2016, která se týkala sd lení o existenci komunika ního za ízení na Vámi ur eném zájmovém území.

Dle v domí spoje nosti EZ ICT Services, a. s. se na Vámi vymezeném zájmovém území **nenachází komunika ní za ízení v majetku spoje nosti EZ ICT Services, a. s.**

Zároveň si Vás dovoluujeme upozornit, že není vylou eno, že se ve Vámi vymezeném zájmovém území nachází jiné za ízení, které není v majetku spoje nosti EZ ICT Services, a. s.

Toto sd lení je platné do 02.06.2017.

V souvislosti s výše uvedeným si Vás dovoluujeme upozornit, že sd lení o existenci i neexistenci sítí p edstavuje skute nosti tvo ící obchodní tajemství spoje nosti EZ ICT Services, a. s. Poskytnuté informace jsou dále také d v rnými informacemi spoje nosti EZ ICT Services, a. s. Z výše uvedených d vod si Vás proto spoje nost EZ ICT Services, a. s. dovoluujeme upozornit, že s poskytnutými informacemi je pot eba nakládat dle platných právních p edpis , v opa ném p ípad se vystavujete postihu ve smyslu platné právní úpravy. V této souvislosti si Vás dovoluujeme rovn ž upozornit, že požadované informace nesmí být p edány, sd leny, využity, zp ístupn y, i jiným zp sobem postoupeny na jakoukoli t etí osobu bez p edchozího prokazatelného souhlasu spoje nosti EZ ICT Services, a. s. Informace o existenci sítí mohou být využity pouze pro ú el, pro který byly vyžádány.

S pozdravem

Martin Šklíba

EZ ICT Services, a. s.

P ílohy

Sítua ní výkres zájmového území

EZ ICT Services, a. s.

Praha 4, Duhová 1531/3, PS 140 53 | tel.: 841 842 843, fax: 211 046 250, e-mail: servicedesk@cez.cz, www.cez.cz | I : 26470411, DI : CZ26470411 | zapsaná v obchodním rejst íku vedeném M stským soudem v Praze, oddíl B, vložka 7309 | zasilací adresa pro zákazníky: Praha 4, Duhová 1444/2, PS 140 53



Platí pouze se sdělením číslo 0200458337.

Zakreslené polohy zařízení v příloze jsou pouze informativní.

Situace výkres zájmového území



LEGENDA

- | | | | |
|-----------|---------------------------|-------------|-----------------------------|
| ■ ■ ■ ■ ■ | Nadzemní optické vedení | ■ ■ ■ ■ ■ | Radioreléový spoj vzduch |
| — — — — — | Podzemní optické vedení | ● ● ● ● ● | Zájmové území |
| - - - - - | Nadzemní metalické vedení | == == == == | Hranice katastrálního území |
| — — — — — | Podzemní metalické vedení | | |



ŽADATEL

Ing. Pavel Romášek

NAŠE ZNAČKA
0200458338

VYDÍLUJE / LINKA
EZ ICT Services, a. s.

VYDÍLENO DNE
02.06.2016

Pro: **Ohlášení stavby**

V účel: Sdělení o existenci komunikačního vedení společnosti EZ ICT Services, a. s., pro akci:

Malostranský potok, Výrava, odstranění nánosu, cca 8,62 - 9,68 - 2. část

Vážený zákazníku,

dovolujeme si reagovat na Vaši žádost číslo 0200458338 ze dne 02.06.2016, která se týkala sdělení o existenci komunikačního vedení na Vámi určeném zájmovém území.

Dle v domněle společnosti EZ ICT Services, a. s. se na Vámi vymezeném zájmovém území **nenachází komunikační vedení v majetku společnosti EZ ICT Services, a. s.**

Zároveň si Vás dovoluujeme upozornit, že není vyloučeno, že se ve Vámi vymezeném zájmovém území nachází jiné vedení, které není v majetku společnosti EZ ICT Services, a. s.

Toto sdělení je platné do 02.06.2017.

V souvislosti s výše uvedeným si Vás dovoluujeme upozornit, že sdělení o existenci či neexistenci sítě představuje skutečnosti tvořící obchodní tajemství společnosti EZ ICT Services, a. s. Poskytnuté informace jsou dále také dány v rámci informací společnosti EZ ICT Services, a. s. Z výše uvedených důvodů si Vás proto společnost EZ ICT Services, a. s. dovoluujeme upozornit, že s poskytnutými informacemi je potřeba nakládat dle platných právních předpisů, v opačném případě se vystavujete postihu ve smyslu platné právní úpravy. V této souvislosti si Vás dovoluujeme rovněž upozornit, že požadované informace nesmí být předány, sděleny, využity, zveřejněny, či jiným způsobem postoupeny na jakoukoli třetí osobu bez předchozího prokazatelného souhlasu společnosti EZ ICT Services, a. s. Informace o existenci sítě mohou být využity pouze pro účel, pro který byly vyžádány.

S pozdravem

Martin Šklíba

EZ ICT Services, a. s.

Přílohy

Situace výkres zájmového území

EZ ICT Services, a. s.

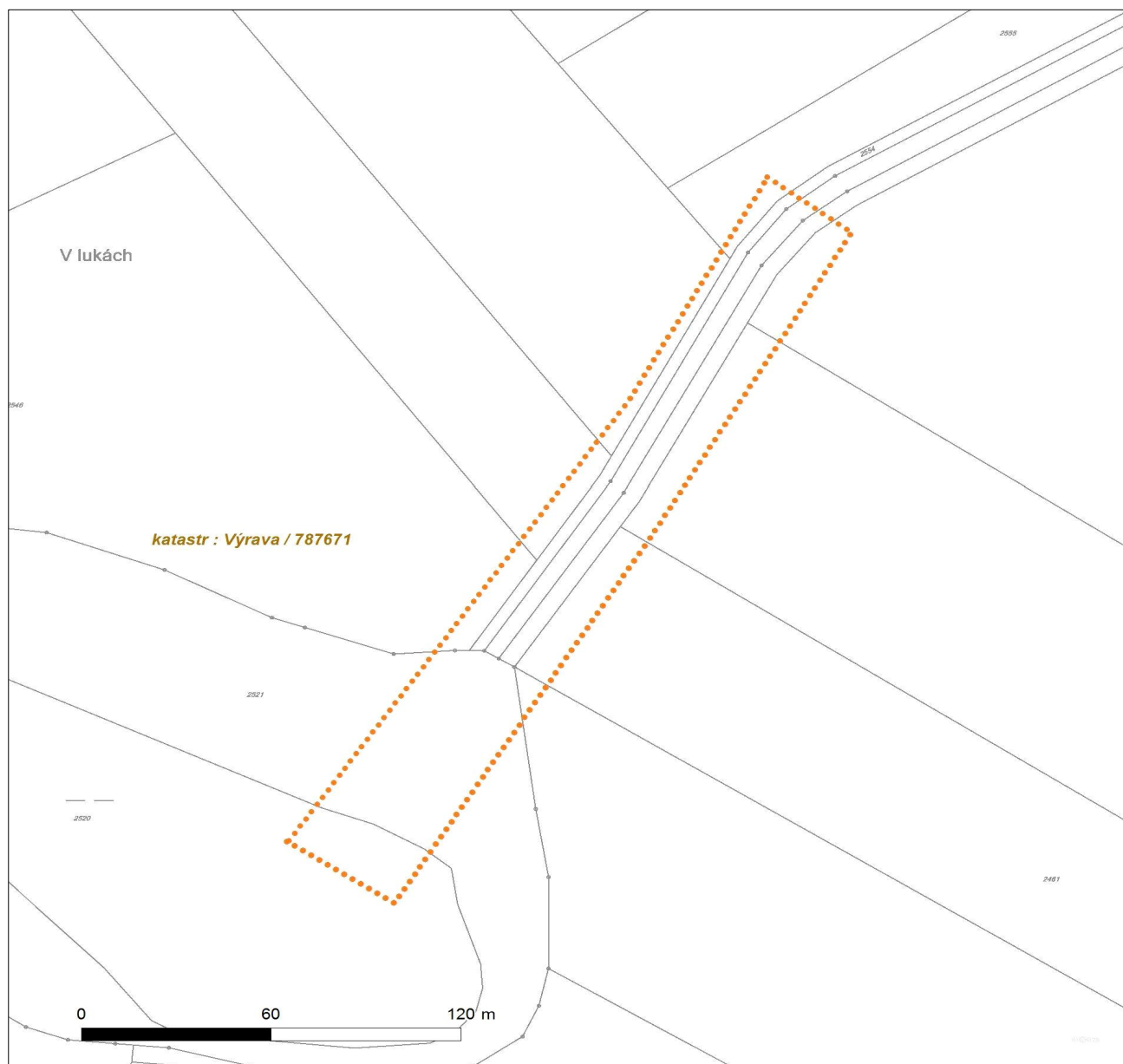
Praha 4, Duhová 1531/3, PS 140 53 | tel.: 841 842 843, fax: 211 046 250, e-mail: servicedesk@cez.cz, www.cez.cz | IČ: 26470411, DIČ: CZ26470411 | zapsaná v obchodním rejstříku vedeném Městským soudem v Praze, oddíl B, vložka 7309 | zaslací adresa pro zákazníky: Praha 4, Duhová 1444/2, PS 140 53



Platí pouze se sdělením číslo 0200458338.

Zakreslené polohy zařízení v příloze jsou pouze informativní.

Situace výkres zájmového území



LEGENDA

- | | | | |
|-----------|---------------------------|-------------|-----------------------------|
| ■ ■ ■ ■ ■ | Nadzemní optické vedení | ■ ■ ■ ■ ■ | Radioreléový spoj vzduch |
| — — — — — | Podzemní optické vedení | ● ● ● ● ● | Zájmové území |
| - - - - - | Nadzemní metalické vedení | == == == == | Hranice katastrálního území |
| — — — — — | Podzemní metalické vedení | | |

Ing. Pavel Romášek
Suchovršice č.p. 149
54232 Suchovršice

naše značka
5001320452

vyřizuje
Jaroslav Kápička

datum
02.06.2016

Věc:

Malostranský potok, Výrava, odstranění nánosů, ř. km 8,62 - 9,68

K.ú. - p.č.: Výrava

Stavebník: Povodí Labe, státní podnik, Víta Nejedlého 951/8, 50003 Hradec Králové

Účel stanoviska: Existence sítí

RWE GasNet, s.r.o., jako provozovatel distribuční soustavy (PDS) a technické infrastruktury, zastoupený RWE Distribuční služby, s.r.o., vydává toto stanovisko:

V zájmovém území vyznačeném v příloze tohoto stanoviska, nejsou umístěna žádná provozovaná plynárenská zařízení a plynovodní přípojky ve vlastnictví nebo správě RWE GasNet, s.r.o.. Mohou se zde nacházet plynárenská zařízení jiných vlastníků či správců, případně i dlouhodobě nefunkční/neprovozovaná plynárenská zařízení bez dostupných informací o jejich poloze a vlastnictví.

V rozsahu území vyznačeného v příloze souhlasíme s povolením stavby dle zákona 183/2006 Sb. ve znění pozdějších předpisů např. s vydáním územního rozhodnutí, zjednodušeným územním řízením, vydáním územního souhlasu, uzavřením veřejnoprávní smlouvy, ohlášením, stavebním povolením, veřejnoprávní smlouvou o provedení stavby nebo oznámením stavebního záměru s certifikátem autorizovaného inspektora.

V případě uzavření veřejnoprávní smlouvy nebude RWE GasNet, s.r.o. ani RWE Distribuční služby, s.r.o., jako zmocněnec RWE GasNet, s.r.o., účastníkem územního ani stavebního řízení a nebudou uvedeni ve třetích osobách veřejnoprávní smlouvy.

Platí pouze pro území vyznačené v příloze tohoto stanoviska a to 24 měsíců ode dne jeho vydání.

Stanovisko bylo vygenerováno na základě vaší žádosti automaticky.

V případě dotčení pozemku v majetku RWE kontaktujte prosím RWE GasNet, s.r.o. Kontakt naleznete na adrese www.rwe-distribuce.cz/cs/kontakti-system/, činnost "Smluvní vztahy - pozemky a budovy plynárenských zařízení", případně na Zákaznické lince 840 11 33 55.

RWE Distribuční služby, s.r.o.

Plynárenská 499/1
Zábrdovice
602 00 Brno
T +420532221111
F +420545578571
E info_ds@rwe.cz
I www.rwe.cz
IČ: 27935311
DIČ: CZ27935311

Zapsán do obchodního rejstříku:
Krajský soud v Brně
oddíl C, vložka 57165
26.07.2007

Bankovní spojení:
Československá obchodní banka,
a.s.
Číslo účtu: 17837923
Kód banky: 0300

Za správnost a úplnost dokumentace předložené s žádostí včetně jejího souladu s platnými předpisy plně zodpovídá její zpracovatel. Stanovisko nenahrazuje případná další stanoviska k jiným částem stavby.

V případě další korespondence nebo jednání (např. změna stavby) uvádějte naši značku - 5001320452 a datum tohoto stanoviska. Kontakty jsou k dispozici na www.rwe-ds.cz nebo Zákaznická linka 840 11 33 55.

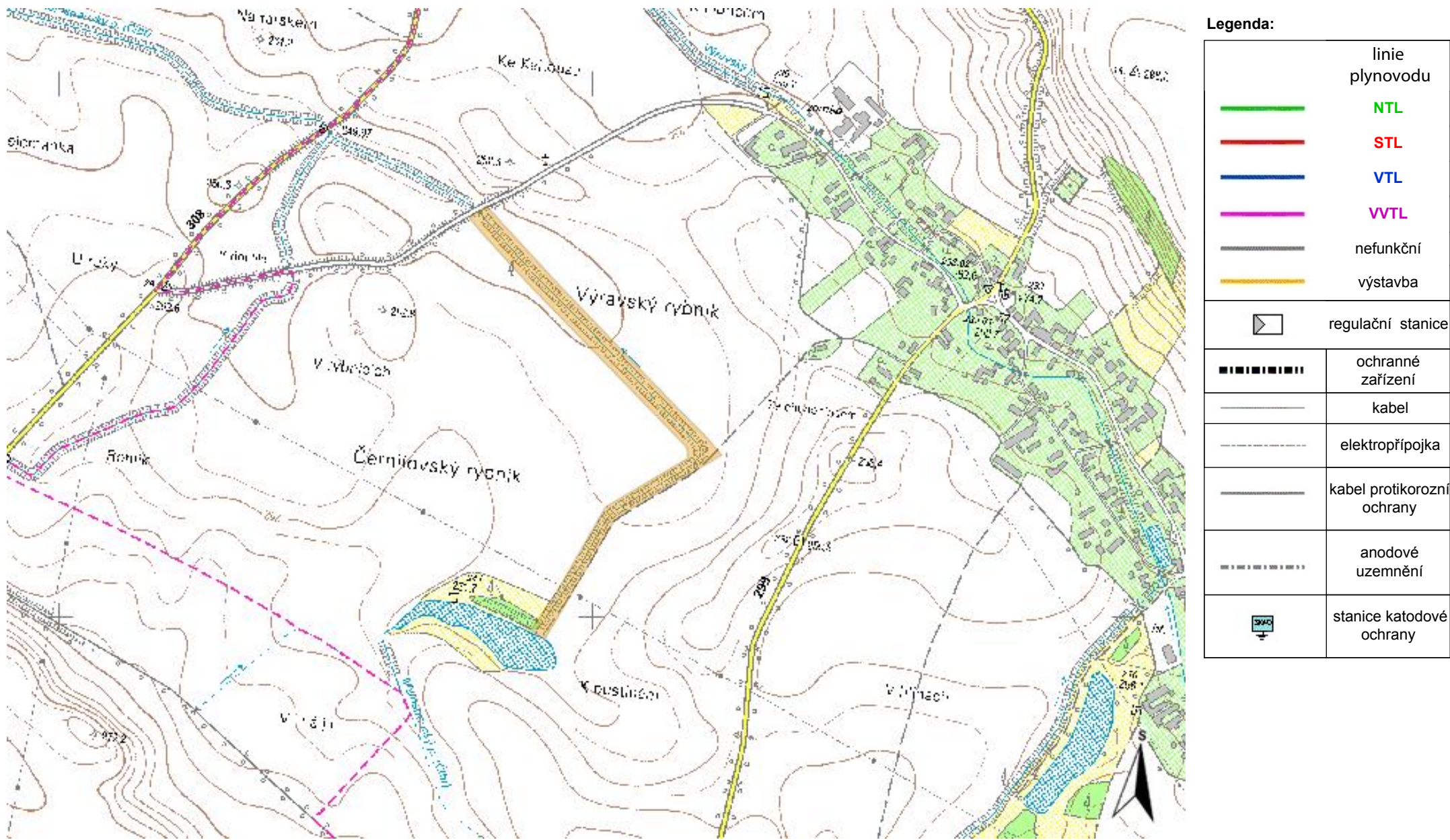


Jaroslav Kápička
vedoucí zpracování externích požadavků
odbor zpracování externích požadavků
RWE Distribuční služby, s.r.o.

Přílohy: Orientační zakres plynárenského zařízení

Příloha: Orientační zákres plynárenského zařízení. Tato příloha je nedílnou součástí stanoviska č. 5001320452 ze dne 02.06.2016.

Provozovatel DS: RWE GasNet, s.r.o.; Stavebník: Povodí Labe, státní podnik, Víta Nejedlého 951/8, 50003 Hradec Králové. K.ú.: Výrava.



**VYJÁDŘENÍ O EXISTENCI SÍTĚ ELEKTRONICKÝCH KOMUNIKACÍ
A VŠEOBECNÉ PODMÍNKY OCHRANY SÍTĚ ELEKTRONICKÝCH KOMUNIKACÍ
SPOLEČNOSTI Česká telekomunikační infrastruktura a.s.**

vydané podle § 101 zákona č. 127/2005 Sb., o elektronických komunikacích a o změně některých souvisejících zákonů (zákon o elektronických komunikacích), ve znění pozdějších předpisů a § 161 zákona č. 183/2006 Sb., o územním plánování a stavebním řádu (stavební zákon) či dle dalších příslušných právních předpisů

Číslo jednací: 628173/16

Číslo žádosti: 0116 631 413

Důvod vydání Vyjádření: Ohlášení stavby

Platnost tohoto Vyjádření končí dne: 2. 6. 2018.

Žadatel	Ing. Pavel Romášek	
Stavebník	Povodí Labe, státní podnik	
Název akce	Malostranský potok, Výrava, odstranění nánosů, ř. km 8,62 - 9,68	
Zájmové území	Okres	Hradec Králové
	Obec	Výrava
	Kat. území / č. parcely	Výrava

Žadatel shora označenou žádostí určil a vyznačil zájmové území, jakož i stanovil důvod pro vydání Vyjádření o existenci sítě elektronických komunikací a Všeobecných podmínek ochrany sítě elektronických komunikací společnosti Česká telekomunikační infrastruktura a.s. (dále jen *Vyjádření*).

Na základě určení a vyznačení zájmového území žadatelem a na základě stanovení důvodu pro vydání *Vyjádření* vydává společnost Česká telekomunikační infrastruktura a.s. následující *Vyjádření*:

Ve vyznačeném zájmovém území se nachází síť elektronických komunikací
společnosti Česká telekomunikační infrastruktura a.s. (dále jen *SEK*)
nebo její ochranné pásmo.

Existence a poloha *SEK* je zakreslena v příloženém výřezu/výřezích z účelové mapy *SEK* společnosti Česká telekomunikační infrastruktura a.s. Ochranné pásmo *SEK* je v souladu s ustanovením § 102 zákona č. 127/2005 Sb., o elektronických komunikacích a o změně některých souvisejících zákonů stanoveno rozsahem 1,5 m po stranách krajního vedení *SEK* a není v příloženém výřezu/výřezích z účelové mapy *SEK* společnosti Česká telekomunikační infrastruktura a.s. vyznačeno (dále jen *Ochranné pásmo*).

(1) *Vyjádření* je platné pouze pro zájmové území určené a vyznačené žadatelem, jakož i pro důvod vydání *Vyjádření* stanovený žadatelem v žádosti.

Číslo jednací: 628173/16

Číslo žádosti: 0116 631 413

Vyjádření pozbývá platnosti uplynutím doby platnosti v tomto *Vyjádření* uvedené, změnou rozsahu zájmového území či změnou důvodu vydání *Vyjádření* uvedeného v žádosti, nesplněním povinnosti stavebníka dle bodu (3) tohoto *Vyjádření*, a nebo pokud se žadatel či stavebník bezprostředně před zahájením realizace stavby ve vyznačeném zájmovém území prokazatelně neujistí u společnosti *Česká telekomunikační infrastruktura a.s.* o tom, zda toto *Vyjádření* v době bezprostředně předcházející zahájení realizace stavby ve vyznačeném zájmovém území stále odpovídá skutečnosti, to vše v závislosti na tom, která ze skutečností rozhodná pro pozbytí platnosti tohoto *Vyjádření* nastane nejdříve.

(2) Podmínky ochrany *SEK* jsou stanoveny v tomto *Vyjádření* a ve Všeobecných podmínkách ochrany *SEK* společnosti *Česká telekomunikační infrastruktura a.s.*, které jsou nedílnou součástí tohoto *Vyjádření*. Stavebník, nebo jím pověřená třetí osoba, je povinen řídit se těmito Všeobecnými podmínkami ochrany *SEK* společnosti *Česká telekomunikační infrastruktura a.s.*

(3) Stavebník, nebo jím pověřená třetí osoba, je povinen **pouze pro případ, že**

a) existence a poloha *SEK*, jež je zakreslena v přiloženém výřezu/výřezech z účelové mapy *SEK* společnosti *Česká telekomunikační infrastruktura a.s.* a nebo

b) toto *Vyjádření*, včetně Všeobecných podmínek ochrany *SEK*

nepředstavuje dostatečnou informaci pro záměr, pro který podal shora označenou žádost nebo pro zpracování projektové dokumentace stavby, která koliduje se *SEK*, nebo zasahuje do Ochranného pásma *SEK*, vyzvat písemně společnost *Česká telekomunikační infrastruktura a.s.* k upřesnění podmínek ochrany *SEK*, a to prostřednictvím zaměstnance společnosti *Česká telekomunikační infrastruktura a.s.* pověřeného ochranou sítě - Jiří Bůta, e-mail: jiri.buta@cetin.cz (dále jen POS).

(4) Přeložení *SEK* zajistí její vlastník, společnost *Česká telekomunikační infrastruktura a.s.* Stavebník, který vyvolal překládku *SEK* je dle ustanovení § 104 odst. 17 zákona č. 127/2005 Sb., o elektronických komunikacích a o změně některých souvisejících zákonů povinen uhradit společnosti *Česká telekomunikační infrastruktura a.s.* veškeré náklady na nezbytné úpravy dotčeného úseku *SEK*, a to na úrovni stávajícího technického řešení.

(5) Pro účely přeložení *SEK* dle bodu (3) tohoto *Vyjádření* je stavebník povinen uzavřít se společností *Česká telekomunikační infrastruktura a.s.* Smlouvu o realizaci překládky *SEK*.

(6) Společnost *Česká telekomunikační infrastruktura a.s.* prohlašuje, že žadateli byly pro jím určené a vyznačené zájmové území poskytnuty veškeré, ke dni podání shora označené žádosti, dostupné informace o *SEK*.

(7) Žadateli převzetím tohoto *Vyjádření* vzniká povinnost poskytnuté informace a data užít pouze k účelu, pro který mu byla tato poskytnuta. Žadatel není oprávněn poskytnuté informace a data rozmnožovat, rozšiřovat, pronajímat, půjčovat či jinak užívat bez souhlasu společnosti *Česká telekomunikační infrastruktura a.s.* V případě porušení těchto povinností vznikne žadateli odpovědnost vyplývající z platných právních předpisů, zejména předpisů práva autorského.

V případě dotazů k *Vyjádření* lze kontaktovat společnost *Česká telekomunikační infrastruktura a.s.* na asistenční lince 14 111.

Přílohami *Vyjádření* jsou:

- Všeobecné podmínky ochrany *SEK* společnosti *Česká telekomunikační infrastruktura a.s.*
- Situační výkres (obsahuje zájmové území určené a vyznačené žadatelem a výřezy účelové mapy *SEK*)
- Informace k vytyčení *SEK*

Číslo jednací: 628173/16

Číslo žádosti: 0116 631 413

Vyjádření vydala společnost Česká telekomunikační infrastruktura a.s. dne: 2. 6. 2016.


Česká telekomunikační infrastruktura a.s.
Olšanská 2681/6
130 00 Praha 3
DIČ: CZ04084063


Všeobecné podmínky ochrany SEK společnosti Česká telekomunikační infrastruktura a.s.

I. Obecná ustanovení

1. Stavebník, nebo jím pověřená třetí osoba, je povinen při provádění jakýchkoliv činností, zejména stavebních nebo jiných prací, při odstraňování havárií a projektování staveb, řídit se platnými právními předpisy, technickými a odbornými normami (včetně doporučených), správnou praxí v oboru stavebnictví a technologickými postupy a učinit veškerá opatření nezbytná k tomu, aby nedošlo k poškození nebo ohrožení sítě elektronických komunikací ve vlastnictví společnosti *Česká telekomunikační infrastruktura a.s.* a je výslovně srozuměn s tím, že *SEK* jsou součástí veřejné komunikační sítě, jsou zajišťovány ve veřejném zájmu a jsou chráněny právními předpisy.
2. Při jakékoliv činnosti v blízkosti vedení *SEK* je stavebník, nebo jím pověřená třetí osoba, povinen respektovat ochranné pásmo *SEK* tak, aby nedošlo k poškození nebo zamezení přístupu k *SEK*. Při křížení nebo souběhu činností se *SEK* je povinen řídit se platnými právními předpisy, technickými a odbornými normami (včetně doporučených), správnou praxí v oboru stavebnictví a technologickými postupy. Při jakékoliv činnosti ve vzdálenosti menší než 1,5 m od krajního vedení vyznačené trasy podzemního vedení *SEK* (dále jen *PVSEK*) nesmí používat mechanizačních prostředků a nevhodného nářadí.
3. Pro případ porušení kterékoliv z povinností stavebníka, nebo jím pověřené třetí osoby, založené Všeobecnými podmínkami ochrany *SEK* společnosti *Česká telekomunikační infrastruktura a.s.* je stavebník, nebo jím pověřená třetí osoba, odpovědný za veškeré náklady a škody, které společnosti *Česká telekomunikační infrastruktura a.s.* vzniknou porušením jeho povinností.
4. V případě, že budou zemní práce zahájeny po uplynutí doby platnosti tohoto *Vyjádření*, nelze toto *Vyjádření* použít jako podklad pro vytyčení a je třeba požádat o vydání nového *Vyjádření*.
5. Bude-li žadatel na společnosti *Česká telekomunikační infrastruktura a.s.* požadovat, aby se jako účastník správního řízení, pro jehož účely bylo toto *Vyjádření* vydáno, vzdala práva na odvolání proti rozhodnutí vydanému ve správním řízení, pro jehož účely bylo toto *Vyjádření* vydáno, je povinen kontaktovat *POS*.

II. Součinnost stavebníka při činnostech v blízkosti SEK

1. Započetí činnosti je stavebník, nebo jím pověřená třetí osoba, povinen oznámit *POS*. Oznámení bude obsahovat číslo *Vyjádření*, k němuž se vztahují tyto podmínky.
2. Před započetením zemních prací či jakékoliv jiné činnosti je stavebník, nebo jím pověřená třetí osoba, povinen zajistit vyznačení tras *PVSEK* na terénu dle polohopisné dokumentace. S vyznačenou trasou *PVSEK* prokazatelně seznámí všechny osoby, které budou a nebo by mohly činnosti provádět.
3. Stavebník, nebo jím pověřená třetí osoba, je povinen upozornit jakoukoliv třetí osobu, jež bude provádět zemní práce, aby zjistila nebo ověřila stranovou a hloubkovou polohu *PVSEK* příčnými sondami, a je srozuměn s tím, že možná odchylka uložení středu trasy *PVSEK*, stranová i hloubková, činí +/- 30 cm mezi skutečným uložením *PVSEK* a polohovými údaji ve výkresové dokumentaci.
4. Při provádění zemních prací v blízkosti *PVSEK* je stavebník, nebo jím pověřená třetí osoba, povinen postupovat tak, aby nedošlo ke změně hloubky uložení nebo prostorového uspořádání *PVSEK*. Odkryté *PVSEK* je stavebník, nebo jím pověřená třetí osoba, povinen zabezpečit proti prověšení, poškození a odcizení.
5. Při zjištění jakéhokoliv rozporu mezi údaji v projektové dokumentaci a skutečností je stavebník, nebo jím pověřená třetí osoba, povinen bez zbytečného odkladu přerušit práce a zjištění rozporu oznámit *POS*. V přerušovaných pracích lze pokračovat teprve poté, co od *POS* prokazatelně obdržel souhlas k pokračování v pracích.
6. V místech, kde *PVSEK* vystupuje ze země do budovy, rozváděče, na sloup apod. je stavebník, nebo jím pověřená třetí osoba, povinen vykonávat zemní práce se zvýšenou mírou opatrnosti s ohledem na ubývající krytí nad *PVSEK*. Výkopové práce v blízkosti sloupů nadzemního vedení *SEK* (dále jen *NVSEK*) je povinen provádět v takové vzdálenosti, aby nedošlo k narušení jejich stability, to vše za dodržení platných právních předpisů, technických a odborných norem, správné praxi v oboru stavebnictví a technologických postupů.

7. Při provádění zemních prací, u kterých nastane odkrytí *PVSEK*, stavebník, nebo jím pověřená třetí osoba před zakrytím *PVSEK* vyzve *POS* ke kontrole. Zához je stavebník oprávněn provést až poté, kdy prokazatelně obdržel souhlas *POS*.
8. Stavebník, nebo jím pověřená třetí osoba, není oprávněn manipulovat s kryty kabelových komor a vstupovat do kabelových komor bez souhlasu společnosti *Česká telekomunikační infrastruktura a.s.*
9. Stavebník, nebo jím pověřená třetí osoba, není oprávněn trasu *PVSEK* mimo vozovku přejíždět vozidly nebo stavební mechanizací, a to až do doby, než *PVSEK* řádně zabezpečí proti mechanickému poškození. Stavebník, nebo jím pověřená třetí osoba, je povinen projednat s *POS* způsob mechanické ochrany trasy *PVSEK*. Při přepravě vysokého nákladu nebo mechanizace pod trasou *NVSEK* je stavebník, nebo jím pověřená třetí osoba, povinen respektovat výšku *NVSEK* nad zemí.
10. Stavebník, nebo jím pověřená třetí osoba, není oprávněn na trase *PVSEK* (včetně ochranného pásma) jakkoliv měnit niveletu terénu, vysazovat trvalé porosty ani měnit rozsah a konstrukci zpevněných ploch (např. komunikací, parkovišť, vjezdů aj.).
11. Stavebník, nebo jím pověřená třetí osoba, je povinen manipulační a skladové plochy zřízovat v takové vzdálenosti od *NVSEK*, aby činnosti na/v manipulačních a skladových plochách nemohly být vykonávány ve vzdálenost menší než 1m od *NVSEK*.
12. Stavebník, nebo jím pověřená třetí osoba, není oprávněn užívat, přemísťovat a odstraňovat technologické, ochranné a pomocné prvky *SEK*.
13. Stavebník, nebo jím pověřená třetí osoba, není oprávněn bez předchozího projednání jakkoliv manipulovat s případně odkrytými prvky *SEK*, zejména s ochrannou skříňí optických spojek, optickými spojkami, technologickými rezervami či jakýmkoliv jiným zařízením *SEK*.
14. Stavebník, nebo jím pověřená třetí osoba, je povinen každé poškození či krádež *SEK* neprodleně od okamžiku zjištění takové skutečnosti, oznámit *POS* na telefonní číslo: 602 485 857 nebo v mimopracovní době na telefonní číslo 238 462 690.

III. Práce v objektech a odstraňování objektů

1. Stavebník, nebo jím pověřená třetí osoba, je povinen před zahájením jakýchkoliv prací v budovách a jiných objektech, kterými by mohl ohrozit stávající *SEK*, prokazatelně kontaktovat *POS* a zajistit u společnosti *Česká telekomunikační infrastruktura a.s.* bezpečné odpojení *SEK*.
2. Při provádění činností v budovách a jiných objektech je stavebník, nebo jím pověřená třetí osoba, povinen v souladu s právními předpisy, technickými a odbornými normami (včetně doporučených), správnou praxí v oboru stavebnictví a technologickými postupy provést mimo jiné průzkum vnějších i vnitřních vedení *SEK* na omítce i pod ní.

IV. Součinnost stavebníka při přípravě stavby

1. Pokud činností stavebníka, nebo jím pověřené třetí osoby, k níž je třeba povolení správního orgánu dle zvláštního právního předpisu, dojde k ohrožení či omezení *SEK*, je stavebník, nebo jím pověřená třetí osoba, povinen kontaktovat *POS* a předložit zakreslení *SEK* do příslušné dokumentace stavby (projektové, realizační, koordinační atp.).
2. V případě, že pro činnosti stavebníka, nebo jím pověřené třetí osoby, není třeba povolení správního orgánu dle zvláštního právního předpisu, je stavebník, nebo jím pověřená třetí osoba, povinen předložit zakreslení trasy *SEK* i s příslušnými kótami do zjednodušené dokumentace (katastrální mapa, plánec), ze které bude zcela patrná míra dotčení *SEK*.

3. Při projektování stavby, rekonstrukce či přeložky vedení a zařízení silových elektrických sítí, elektrických trakcí vlaků a tramvají, nejpozději však před zahájením správního řízení ve věci povolení stavby, rekonstrukce či přeložky vedení a zařízení silových elektrických sítí, elektrických trakcí vlaků a tramvají, je stavebník, nebo jím pověřená třetí osoba, povinen provést výpočet rušivých vlivů, zpracovat ochranná opatření a předat je *POS*.

4. Při projektování stavby, při rekonstrukci, která se nachází v ochranném pásmu radiových tras společnosti *Česká telekomunikační infrastruktura a.s.* a překračuje výšku 15 m nad zemským povrchem, a to včetně dočasných objektů zařízení staveniště (jeřáby, konstrukce, atd.), nejpozději však před zahájením správního řízení ve věci povolení takové stavby, je stavebník nebo jím pověřená třetí osoba, povinen kontaktovat *POS*. Ochranné pásmo radiových tras v šíři 50m je zakresleno do situačního výkresu. Je tvořeno dvěma podélnými pruhy o šíři 25 m po obou stranách radiového paprsku v celé jeho délce, resp. 25 m kruhem kolem vysílacího radiového zařízení.

5. Pokud se v zájmovém území stavby nachází podzemní silnoproudé vedení (NN) společnosti *Česká telekomunikační infrastruktura a.s.* je stavebník, nebo jím pověřená třetí osoba, před zahájením správního řízení ve věci povolení správního orgánu k činnosti stavebníka, nebo jím pověřené třetí osoby, nejpozději však před zahájením stavby, povinen kontaktovat *POS*.

6. Pokud by navrhované stavby (produktovody, energovody aj.) svými ochrannými pásmy zasahovaly do prostoru stávajících tras a zařízení *SEK*, či do jejich ochranných pásem, je stavebník, nebo jím pověřená třetí osoba, povinen realizovat taková opatření, aby mohla být prováděna údržba a opravy *SEK*, a to i za použití mechanizace, otevřeného plamene a podobných technologií.

V. Křížení a souběh se *SEK*

1. Stavebník, nebo jím pověřená třetí osoba, je povinen v místech křížení *PVSEK* se sítěmi technické infrastruktury, pozemními komunikacemi, parkovacími plochami, vjezdy atp. ukládat *PVSEK* v zákonných předpisy stanovené hloubce a chránit *PVSEK* chráničkami s přesahem minimálně 0,5 m na každou stranu od hrany křížení. Chráničku je povinen utěsnit a zamezit vnikání nečistot.

2. Stavebník nebo jím pověřená třetí osoba, je výslovně srozuměn s tím, že v případě, kdy hodlá umístit stavbu sjezdu či vjezdu, je povinen stavbu sjezdu či vjezdu umístit tak, aby metalické kabely *SEK* nebyly umístěny v hloubce menší než 0,6 m a optické nebyly umístěny v hloubce menší než 1 m.

3. Stavebník, nebo jím pověřená třetí osoba, je povinen základy (stavby, opěrné zdi, podezdívky apod.) umístit tak, aby dodržel minimální vodorovný odstup 1,5 m od krajního vedení, případně kontaktovat *POS*.

4. Stavebník, nebo jím pověřená třetí osoba, není oprávněn trasy *PVSEK* znepřístupnit (např. zabetonováním).

5. Stavebník, nebo jím pověřená třetí osoba, je při křížení a souběhu stavby nebo sítí technické infrastruktury s kabelovodem povinen zejména:

- pokud plánované stavby nebo trasy sítí technické infrastruktury budou umístěny v blízkosti kabelovodu ve vzdálenosti menší než 2 m nebo při křížení kabelovodu ve vzdálenosti menší než 0,5 m nad nebo kdekoli pod kabelovodem, předložit *POS* zakreslení v příčných řezech,
- do příčného řezu zakreslit také profil kabelové komory v případě, kdy jsou sítě technické infrastruktury či stavby umístěny v blízkosti kabelové komory ve vzdálenosti menší než 2 m,
- neumísťovat nad trasou kabelovodu v podélném směru sítí technické infrastruktury,
- předložit *POS* vypracovaný odborný statický posudek včetně návrhu ochrany tělesa kabelovodu pod stavbou, ve vjezdu nebo pod zpevněnou plochou,
- nezakrývat vstupy do kabelových komor, a to ani dočasně,
- projednat s *POS*, nejpozději ve fázi projektové přípravy, jakékoliv výkopové práce, které by mohly být vedeny v úrovni či pod úrovní kabelovodu nebo kabelové komory a veškeré případy, kdy jsou trajektorie podvrtnů a protlaků ve vzdálenosti menší než 1,5 m od kabelovodu.

Informace k vytyčení *SEK*

V případě požadavku na vytyčení *PVSEK* společnosti *Česká telekomunikační infrastruktura a.s.* se, prosím, obraťte na společnosti uvedené níže.

Česká telekomunikační infrastruktura a.s. - středisko Čechy východ

se sídlem: Olšanská 2681/6, Praha 3, PSČ 13000

IČ: 04084063

DIČ: CZ04084063

kontakt: tel: 238464423 obslužná doba po-pa 7 - 15 hod

TEMO-TELEKOMUNIKACE, a.s. - výhradní dodavatel společnosti Česká telekomunikační infrastruktura a.s.

se sídlem: U Záběhlického zámku 233/15, 106 00 Praha 10

IČ: 25740253

DIČ: CZ25740253

kontakt: Nataša Králová, mobil: 602664636, e-mail: kralova@temo.cz, vytyceni@temo.cz

AZ GEONET - Pavel Kazda

se sídlem: Sedláčkova 1436/14, 500 02 Hradec Králové

IČ: 72885777

DIČ: CZ7308093045

kontakt: Pavel Kazda, mobil: 776020134, e-mail: azgeonet@seznam.cz

CITRON GROUP ELEKTRO s.r.o.

se sídlem: Radvance č.p. 45, PSČ: 542 12, Radvanice v Čechách, okres Trutnov

IČ: 26012138

DIČ: CZ26012138

kontakt: Pavel Cicvárek, fax: 499897250, mobil: 608831123, e-mail: CITRON.GROUP.ELEKTRO@seznam.cz
Tomáš Trejtnar, fax: 499897250, mobil: 777006656, e-mail: CITRON.GROUP.ELEKTRO@seznam.cz

COM PLUS CZ, a.s.

se sídlem: Akademia Bedrny 365, 500 03 Hradec Králové

IČ: 25772104

DIČ: CZ25772104

kontakt: Help Desk: tel.: 472702123, mobil: 724150190, e-mail: helpdesk@complus.cz
technik: Cyril Belej tel.: 724 483 810, e-mail: cyril.belej@complus.cz

ELTER, s.r.o.

se sídlem: Straněnská 1149, 539 01 Hlinsko

IČ: 49814419

DIČ: CZ49814419

kontakt: tel.: 469312100, mobil: 731115925, e-mail: elter.hlinsko@xaz.cz
Havel Stanislav, mobil: 736778264, Chadima Zdeněk, mobil: 731115933

EMP Pardubice s.r.o.

se sídlem: Erno Košťála 957, 530 12 Pardubice

IČ: 64793150

DIČ: CZ 64793150

kontakt: Bohumil Hubálek, mobil: 602492449, e-mail: emp.pce@seznam.cz

EMIPO-energomontáže s.r.o

se sídlem: U Větrolamu 5 568 02 Svitavy

IČ: 620 65 530

DIČ: CZ 620 65 530

kontakt: Ing. Dvořák Jaroslav, mobil: 724785113, e-mail: dvorakemipo@seznam.cz
Abraham Josef, mobil: 602173802, e-mail: dvorakemipo@seznam.cz

Příloha k *Vyjádření* 628173/16

Číslo žádosti: 0116 631 413

EUROSPÓJ, v.o.s.

se sídlem: Průmyslová 387, 530 03 Pardubice
IČ: 47473991 DIČ: CZ 47473991
kontakt: Jan Matějka, tel.: 466616101, mobil: 608111234, e-mail: eurospoj@eurospoj.cz,
Petr Borovec, tel.: 466616101, mobil: 603150066, e-mail: eurospoj@eurospoj.cz

FEM - Miloš Fejfar

se sídlem: Lužany 141, 507 06 Lužany
IČ: 66315824 DIČ:
kontakt: Miloš Fejfar, fax: 493597087, mobil: 602413554, e-mail: fejfar.milos@seznam.cz

Karel Horský

se sídlem: Poličská 877/36, 568 02 Svitavy - Předměstí
IČ: 01377841 DIČ:
kontakt: Karel Horský, mobil: 602 483 023, e-mail: k.horsky.sy@gmail.com

K+K ELTEC, s.r.o.

se sídlem: Smetanova 997, 517 41 Kostelec nad Orlicí
IČ: 25277308 DIČ: CZ25277308
kontakt: Radovan Krsek, mobil: 603486395, e-mail: krsek@eltec.cz

Libor Kos

se sídlem: Horní Čermná 5, 561 56 Horní Čermná
IČ: 40156770 DIČ:
kontakt: Libor Kos, mobil: 737906322, e-mail: libor.kos@email.cz

Michlovský stavební s.r.o.

se sídlem: Salaš 99, 76351 Zlín
IČ: 27714080 DIČ: CZ 27714080
kontakt: STŘEDSKO HRADEC KRÁLOVÉ:
Aleš Klimt, mobil: 602482988, e-mail: klimt@michlovsky.cz
Tomáš Matějka, mobil: 731 622 816, e-mail: matejka@michlovsky.cz
František Uříčář, mobil: 605200784, e-mail: uricar@michlovsky.cz

Milan Šulc

se sídlem: Jamné nad Orlicí 190, PSČ: 561 65
IČ: 73655678 DIČ:
kontakt: Ing. Milan Šulc, mobil: 602482975, e-mail: sulcmilan@seznam.cz

SECURITY PARTNER, s.r.o.

se sídlem: Na Plácku 1330, Kostelec nad Orlicí
IČ: 48152871 DIČ: CZ48152871
kontakt: Ing. Roland Ságner, mobil: 777778256, e-mail: sagner@xkomfort.cz

STARMON s.r.o.

se sídlem: Průmyslová 1880, 565 01 Choceň
IČ: 49285751 DIČ: CZ49285751
kontakt: Marek Bedrníček, mobil: 605003042, e-mail: bedrnicek@starmon.cz

Příloha k *Vyjádření* 628173/16

Číslo žádosti: 0116 631 413

SUPTel, a.s.

se sídlem: Hřbitovní 1322/15, 312 16 Plzeň

IČ: 25229397

DIČ: CZ25229397

kontakt: Vlastimil Koudelka, mobil: 725277777, e-mail: koudelka@suptel.cz

Telsit s.r.o.

se sídlem: K Dolíkám 125, 503 11 Hradec Králové 15

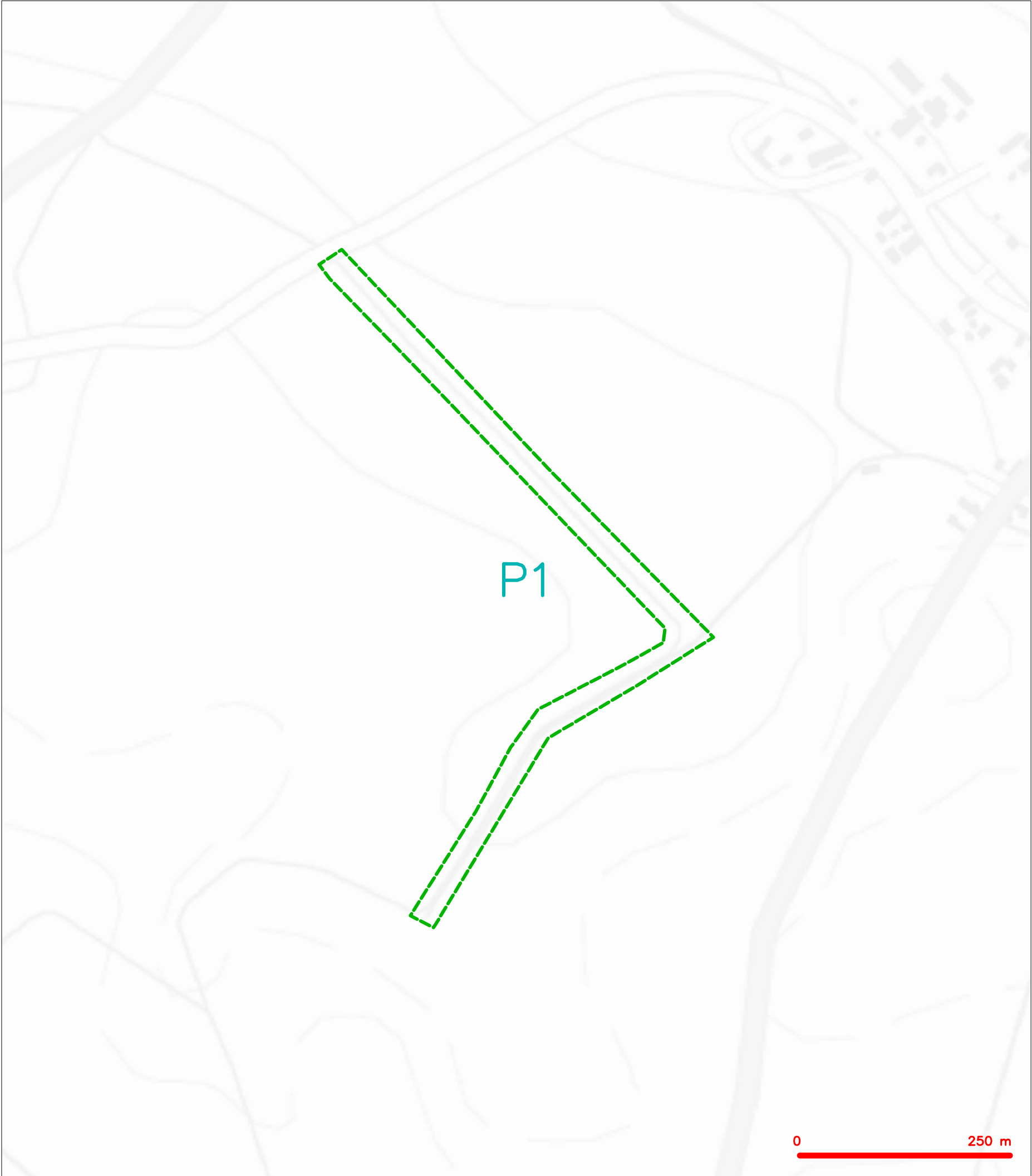
IČ: 62025384

DIČ: CZ62025384

kontakt: Petr Novák, mobil: 603592292, e-mail: novak@telsit.cz

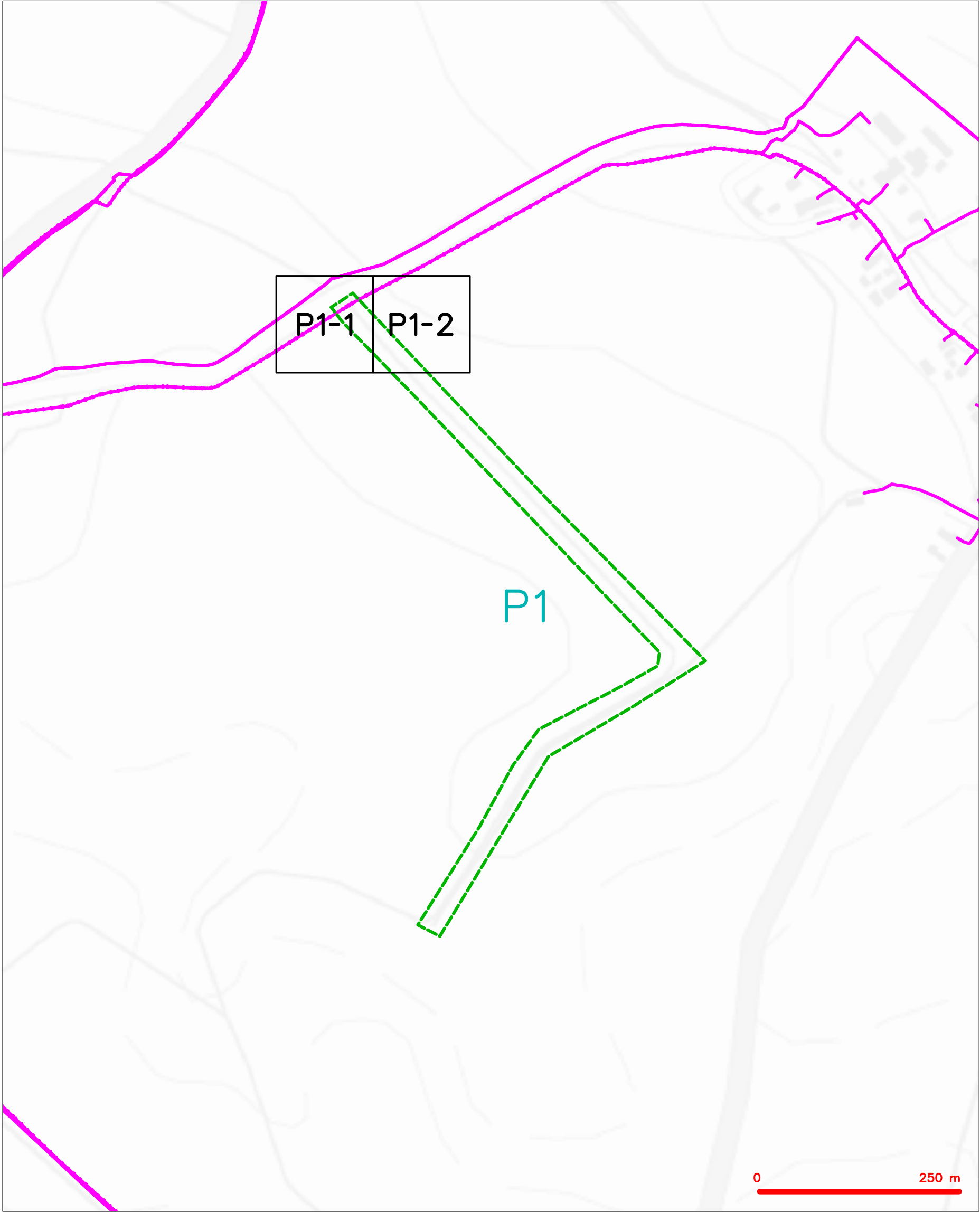
Miroslav Kodrle, mobil: 603593934, e-mail: kodrle@telsit.cz

SITUAČNÍ VÝKRES - ZÁJMOVÉ ÚZEMÍ



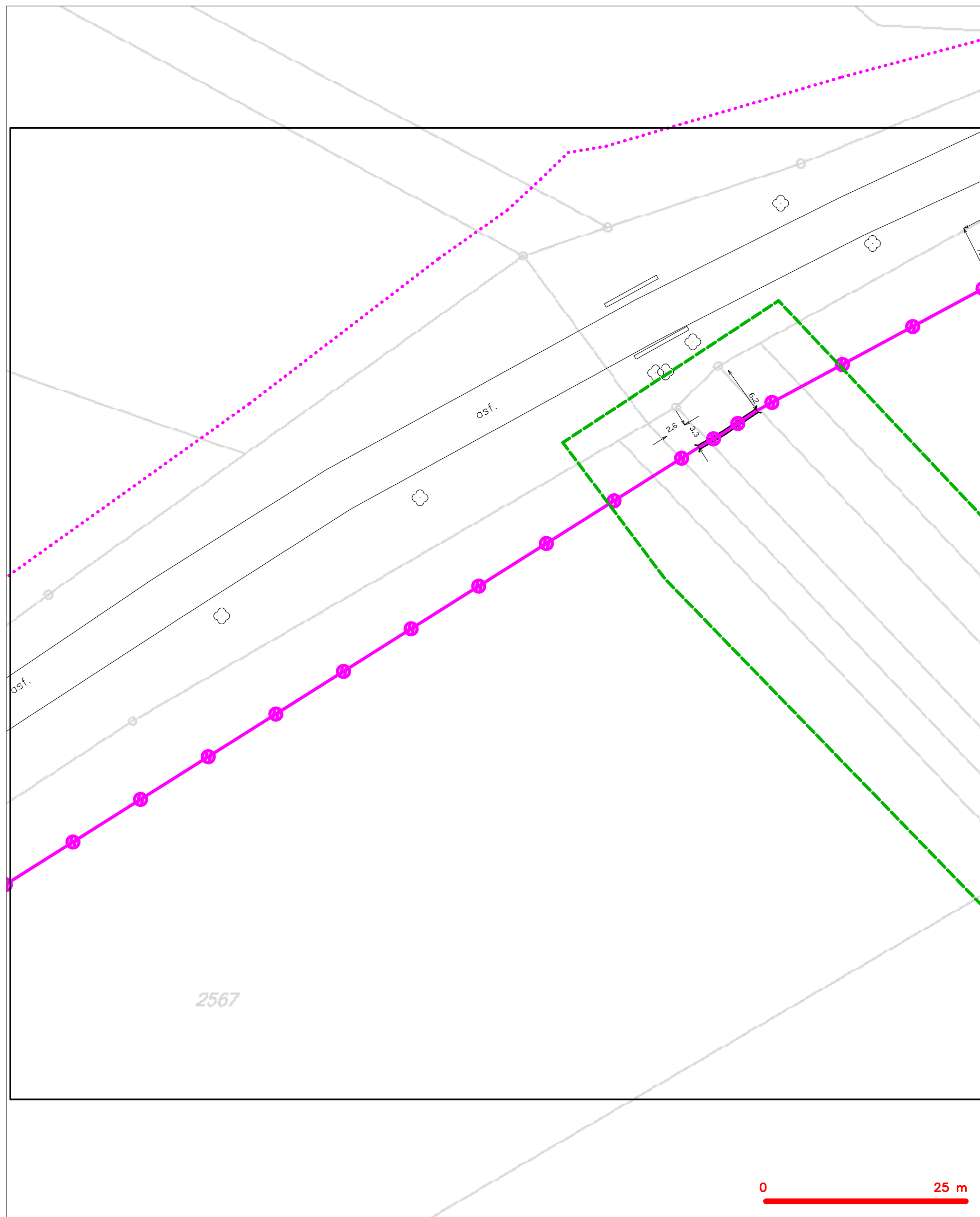
LEGENDA
----- hranice zájmového území k vyjádření


Česká telekomunikační infrastruktura a.s.
Olšanská 2681/6
130 00 Praha 3
DIČ: CZ04084063
96



LEGENDA	
	hranice zájmového území k vyjádření
	NV přípojka, území s NV přípojkou CETIN
	zaměřený průběh metalického kabelu
	zaměřený průběh optického kabelu, HDPE trubky nebo souběh optického a metalického kabelu
	nezaměřený průběh metalického kabelu
	nadzemní síť cizí
	nezaměřený průběh optického kabelu, HDPE trubky nebo souběh optického a metalického kabelu
	radiové síť, ochranné pásmo radiové sítě
	nadzemní síť
	neprovozované síť
	podzemní síť cizí
	síť s NV
	kojektor, kabelovod

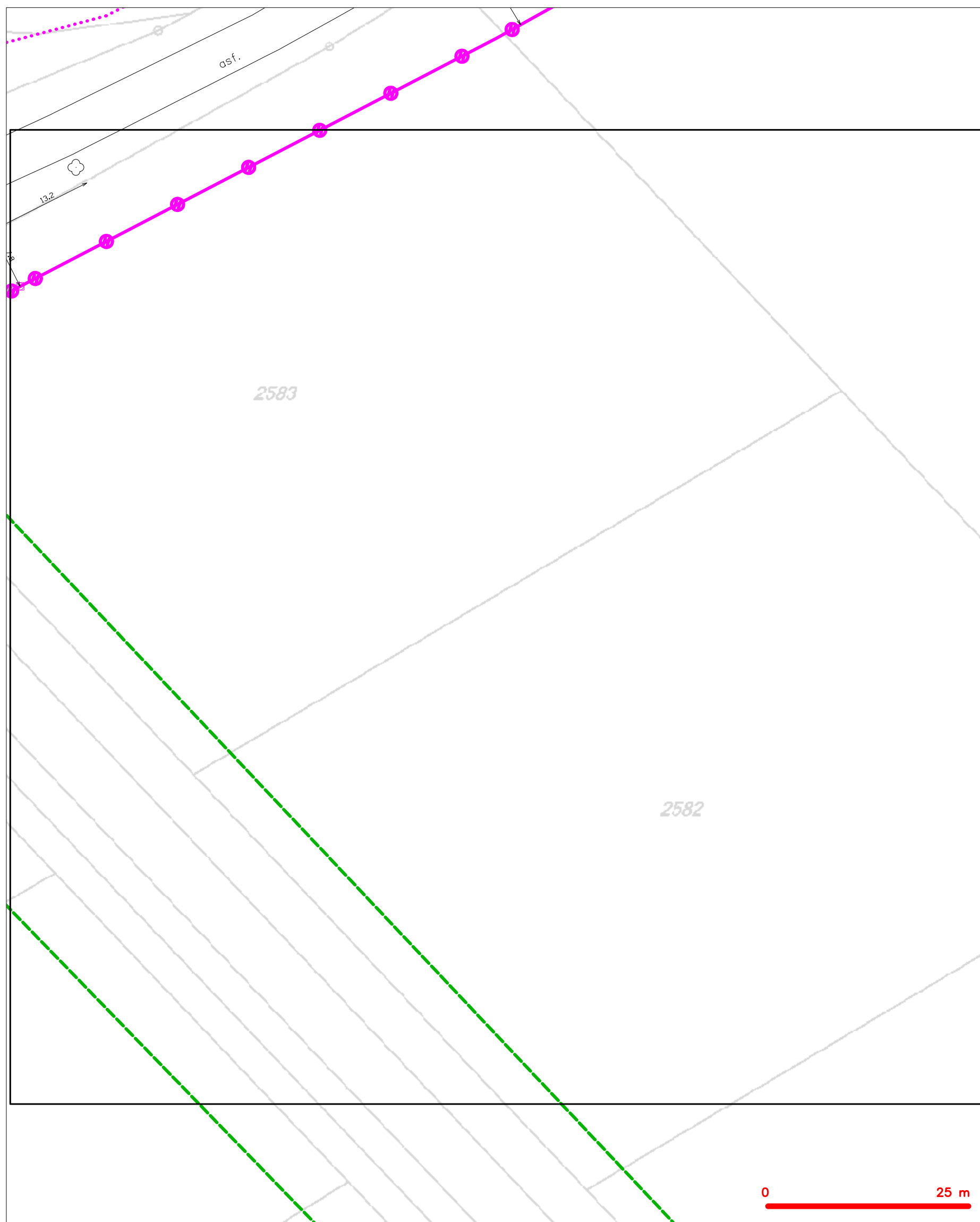
SITUAČNÍ VÝKRES - POLYGON 1, list kladu P1-1



LEGENDA

	hranice zájmového území k vyjádření		nezaměřený průběh optického kabelu, HDPE trubky
	NV přípojka, území s NV přípojkou CETIV		nebo souběh optického a metalického kabelu
	zaměřený průběh metalického kabelu		radiové sítě, ochranné pásmo radiové sítě
	zaměřený průběh optického kabelu, HDPE trubky		nezemní síť
	nebo souběh optického a metalického kabelu		neprovazované sítě
	nezaměřený průběh metalického kabelu		podzemní síť cizí
	nadzemní síť cizí		sítě s NV

SITUAČNÍ VÝKRES - POLYGON 1, list kladu P1-2



LEGENDA

	hranice zájmového území k vyjádření		nezaměřený průběh optického kabelu, HDPE trubky
	NV přípojka, území s NV přípojkou CETIV		nebo souběh optického a metalického kabelu
	zaměřený průběh metalického kabelu		radiové sítě, ochranné pásmo radiové sítě
	zaměřený průběh optického kabelu, HDPE trubky		nezemní síť
	nebo souběh optického a metalického kabelu		neprovazované sítě
	nezaměřený průběh metalického kabelu		podzemní síť cizí
	nadzemní síť cizí		sítě s NV
			kolektor, kabelovod

TELEFON 495 088 747
FAX 495 407 452
E-MAIL kral@pla.cz
IČ 70890005
DIČ CZ70890005
Bankovní spojení: ČSOB Hradec Králové
č.ú. 103914702/0300
IBAN CZ6103000000000103914702
Obchodní rejstřík: spis. zn. A. 9473 vedená
u Krajského soudu v HK

Povodí Labe, státní podnik
Závod Jablonec nad Nisou – úsek HK
Víta Nejedlého 951
500 03 Hradec Králové

VÁŠ DOPIS Č.J. / ZE DNE

ČÍSLO JEDNACÍ
VHLHK/16/VYŘIZUJE/LINKA
KralS/747HRADEC KRÁLOVÉ
27.1.2016**Věc: Hodnocení vzorku říčního sedimentu a vodného výluhu**

Na základě předložených výsledků rozboru sedimentu a jeho výluhu odebraného dne 27.11.2015 v lokalitě **Malostranský potok – Výrava; úsek ř.km 9,6 – 8,4** (vzorky číslo 15662 a 15663) hodnotíme obsah vybraných ukazatelů takto:

Při porovnání výsledků s přílohou č. 1 vyhlášky č. 257/2009 Sb., o používání sedimentů na zemědělské půdě; lze konstatovat, že všechny ukazatele splňují limitní hodnoty rizikových prvků a látek v sedimentu.

Při hodnocení výsledků podle vyhlášky č. 294/2005 Sb. lze konstatovat, že pro žádný sledovaný ukazatel nejsou překročeny nejvýše přípustné koncentrace škodlivin pro odpady, které nesmějí být ukládány na skládky skupiny S – inertní odpad (tab. 4.1). U všech sledovaných ukazatelů jsou splněny nejvýše přípustné koncentrace škodlivin v sušině odpadů využívaných na povrchu terénu (tab. 10.1).

Při hodnocení výsledků rozboru výluhu dle metodiky z vyhlášky č. 294/2005 Sb. lze konstatovat, že sediment odpovídá třídě vyluhovatelnosti I.

Závěr

Jedná se o sediment s přirozeným či mírně zvýšeným obsahem některých sledovaných ukazatelů. Mírné zvýšení je patrné u polycyklických aromatických uhlovodíků.

Nejvýše přípustná koncentrace škodlivin pro odpady využívané na povrchu terénu podle vyhlášky č.294/2005 Sb. není překročena. Jsou splněny požadavky přílohy č. 1 vyhlášky č. 257/2009 Sb., o používání sedimentů na zemědělské půdě.

Využití tohoto materiálu k terénním úpravám, k rekultivaci skládek, k zavážení podzemních prostor apod. je možné, neboť jsou splněny uvedené požadavky. Dále je možné použití sedimentu na zemědělskou půdu.

Z hlediska vyluhovatelnosti dle metodiky z vyhlášky č.294/2005 Sb. odpovídá sediment třídě vyluhovatelnosti I.



Ing. Jiří Medek
vedoucí odboru
vodohospodářských laboratoří



POVODÍ LABE, státní podnik

odbor vodohospodářských laboratoří

Víta Nejedlého 951, 500 03 HRADEC KRÁLOVÉ

IČO: 70890005

DIČ: CZ70890005

tel: 495 088 777

fax: 495 088 742



Zadavatel rozboru:

IČO: 70890005

DIČ: CZ70890005

obj. č.:

Povodí Labe, státní podnik, závod Hradec Králové

Víta Nejedlého 951
HRADEC KRÁLOVÉ
500 03

2562

PROTOKOL O ZKOUŠCE č.6170/15

Ze dne: 14.1.2016

strana/počet stran: 1/4

Zkušební laboratoř akreditovaná ČIA č.1264 dle normy ČSN EN IEC/ISO 17025.

Laboratoř je držitelem povolení Státního úřadu pro jadernou bezpečnost čj. 50760/2006 vydaného 9.10.2006 s neomezenou platností.

Bez písemného souhlasu zkušební laboratoře se nesmí protokol reprodukovat jinak než celý.

Výsledky rozboru se týkají pouze předmětu analýz a nenahrazují jiné dokumenty.

Č.vzorku	Místo odběru	Materiál		Hloubka (m)			
15662	MALOSTRANSKÝ POTOK Výchova	pevný vzorek					
Č.vzorku	Zahájení odběru	Ukončení odběru	Odebral	Typ odběru	Evidováno	Zahájení analýz	Ukončení analýz
15662	27.11.15 10:45		Křoustek Tomáš	sediment VS01	27.11.15	27.11.15	14.1.16
Č. vzorku	Označení vzorku						
15662	odběr: úsek ř.km 9,6 - 8,4						
Č. vzorku	Poznámka ke vzorku						
15662	e-mail (Marcela Zumrová)						

Výsledky jsou uvedeny ve 100% sušině.

Ukazatel	Jednotka	Č.vz. 15662
sušina	%	48,81
TOC	mg/kg	47400
EOX	mg/kg	<0,2
Zn	mg/kg	57
Ni	mg/kg	18,0
Pb	mg/kg	30,0
As	mg/kg	7,0
Cu	mg/kg	12,0
Hg	mg/kg	0,1
Cd	mg/kg	0,2
V	mg/kg	37,0
Cr	mg/kg	31,0
Co	mg/kg	4,0
Ba	mg/kg	105
Be	mg/kg	1,2
benzen	µg/kg	<20
toluen	µg/kg	23
xyleny	µg/kg	<20
1,4-X	µg/kg	<20
1,2-X	µg/kg	<20
EtB	µg/kg	<20
naftalen	µg/kg	53
PCB suma 7	µg/kg	7
PCB 28	µg/kg	<1
PCB 52	µg/kg	<1
PCB 101	µg/kg	<1
PCB 118	µg/kg	<1



POVODÍ LABE, státní podnik

odbor vodohospodářských laboratoří
Vita Nejedlého 951, 500 03 HRADEC KRÁLOVÉ

IČO: 70890005

DIČ: CZ70890005

tel: 495 088 777 fax: 495 088 742



Zadavatel rozboru:
IČO: 70890005
DIČ: CZ70890005
obj. č.:

Povodí Labe, státní podnik, závod Hradec Králové

Vita Nejedlého, 951
HRADEC KRÁLOVÉ
500 03

PROTOKOL O ZKOUŠCE č. 6170/15

Ze dne: 14.1.2016

strana/počet stran: 2/4

Ukazatel	Jednotka	Č.vz. 15662
PCB 138	µg/kg	2
PCB 153	µg/kg	3
PCB 180	µg/kg	2
o,p-DDE	µg/kg	<3
p,p-DDE	µg/kg	14
o,p-DDD	µg/kg	<3
p,p-DDD	µg/kg	<3
o,p-DDT	µg/kg	<3
p,p-DDT	µg/kg	<3
PAU-12	µg/kg	1229
fenanthren	µg/kg	123
anthracen	µg/kg	14
fluoranthren	µg/kg	168
pyren	µg/kg	174
b(a)anthr	µg/kg	107
chrysen	µg/kg	143
b(b)flu	µg/kg	129
b(k)flu	µg/kg	65
b(a)pyren	µg/kg	120
b(ghi)per	µg/kg	78
in(c,d,)pyr	µg/kg	55
C10-C40	mg/kg	<100
BTEX	µg/kg	23
Suma DDT	µg/kg	14

Uvedená nejistota je rozšířená nejistota, která byla vypočtena za použití koeficientu rozšíření rovnajícího se 2, což odpovídá hladině spolehlivosti 95%

Ukazatel	SPP	Metoda	Akreditace	Nejistota
TOC	AS01B	stanovení TOC - ČSN EN 13137	A	15%
sušina	AZ14B	stanovení sušiny a ztráty žháním gravimetricky - ČSN EN 12879, ČSN EN 12880	A	10%
EOX	SUBD	subdodávka	SA	30%
Hg	AK05B	stanovení rtuti - ČSN 757440	A	20%
Cd	AK10B	stanovení kovů AAS/ETA - ČSN EN ISO 15586	A	20%
Be	AK10B	stanovení kovů AAS/ETA - ČSN EN ISO 15586	A	35%
As	AK10B	stanovení kovů AAS/ETA - ČSN EN ISO 15586	A	20%
Pb	AK12B	stanovení kovů a fosforu ICP/OES - DIN 38406 - E22	A	20%
V	AK12B	stanovení kovů a fosforu ICP/OES - DIN 38406 - E22	A	20%
Zn	AK12B	stanovení kovů a fosforu ICP/OES - DIN 38406 - E22	A	20%
Cu	AK12B	stanovení kovů a fosforu ICP/OES - DIN 38406 - E22	A	20%
Ni	AK12B	stanovení kovů a fosforu ICP/OES - DIN 38406 - E22	A	20%
Ba	AK12B	stanovení kovů a fosforu ICP/OES - DIN 38406 - E22	A	20%
Cr	AK12B	stanovení kovů a fosforu ICP/OES - DIN 38406 - E22	A	20%
Co	AK12B	stanovení kovů a fosforu ICP/OES - DIN 38406 - E22	A	20%
1,2-X	AO02B	stanovení těkavých organických látek GC/MSD - EPA 8260, TNV 757552	A	30%
benzen	AO02B	stanovení těkavých organických látek GC/MSD - EPA 8260, TNV 757552	A	30%
xyleny	AO02B	stanovení těkavých organických látek GC/MSD - EPA 8260, TNV 757552	A	30%
toluen	AO02B	stanovení těkavých organických látek GC/MSD - EPA 8260, TNV 757552	A	30%
EtB	AO02B	stanovení těkavých organických látek GC/MSD - EPA 8260, TNV 757552	A	30%
BTEX	AO02B	stanovení těkavých organických látek GC/MSD - EPA 8260, TNV 757552	A	30%



POVODÍ LABE, státní podnik

odbor vodohospodářských laboratoří

Víta Nejedlého 951, 500 03 HRADEC KRÁLOVÉ

IČO: 70890005

DIČ: CZ70890005

tel: 495 088 777 fax: 495 088 742



Zadavatel rozboru:
IČO: 70890005
DIČ: CZ70890005
obj. č.:

Povodí Labe, státní podnik, závod Hradec Králové

Víta Nejedlého 951
HRADEC KRÁLOVÉ
500 03

PROTOKOL O ZKOUŠCE č.6170/15

Ze dne: 14.1.2016

strana/počet stran: 3/4

Ukazatel	SPP	Metoda	Akreditace	Nejistota
1,4-X	AO02B	stanovení těkavých organických látek GC/MSD - EPA 8260, TNV 757552	A	30%
b(a)pyren	AO05B	stanovení PAU HPLC/FD - TNV 758055, EPA 8310	A	30%
fluoranthren	AO05B	stanovení PAU HPLC/FD - TNV 758055, EPA 8310	A	30%
b(b)flu	AO05B	stanovení PAU HPLC/FD - TNV 758055, EPA 8310	A	30%
b(k)flu	AO05B	stanovení PAU HPLC/FD - TNV 758055, EPA 8310	A	30%
b(a)anthr	AO05B	stanovení PAU HPLC/FD - TNV 758055, EPA 8310	A	30%
in(c,d)pyr	AO05B	stanovení PAU HPLC/FD - TNV 758055, EPA 8310	A	30%
naftalen	AO05B	stanovení PAU HPLC/FD - TNV 758055, EPA 8310	A	30%
anthracen	AO05B	stanovení PAU HPLC/FD - TNV 758055, EPA 8310	A	30%
b(ghi)per	AO05B	stanovení PAU HPLC/FD - TNV 758055, EPA 8310	A	30%
PAU-12	AO05B	stanovení PAU HPLC/FD - TNV 758055, EPA 8310	A	30%
fenanthren	AO05B	stanovení PAU HPLC/FD - TNV 758055, EPA 8310	A	30%
pyren	AO05B	stanovení PAU HPLC/FD - TNV 758055, EPA 8310	A	30%
chrysen	AO05B	stanovení PAU HPLC/FD - TNV 758055, EPA 8310	A	30%
C10-C40	AO14B	stanovení uhlovodíků C10-C40 GC/FID - ČSN EN 14039, ČSN EN ISO 16703	A	30%
p,p-DDD	AO18B	s.PCB,OCP,PBDE,DEHP,mošus,pyrethr, ch.alk.C10-13,C14-17-GC/MS/MS-ISO18856,22032	A	30%
p,p-DDE	AO18B	s.PCB,OCP,PBDE,DEHP,mošus,pyrethr, ch.alk.C10-13,C14-17-GC/MS/MS-ISO18856,22032	A	30%
o,p-DDE	AO18B	s.PCB,OCP,PBDE,DEHP,mošus,pyrethr, ch.alk.C10-13,C14-17-GC/MS/MS-ISO18856,22032	A	30%
PCB 101	AO18B	s.PCB,OCP,PBDE,DEHP,mošus,pyrethr, ch.alk.C10-13,C14-17-GC/MS/MS-ISO18856,22032	A	30%
o,p-DDD	AO18B	s.PCB,OCP,PBDE,DEHP,mošus,pyrethr, ch.alk.C10-13,C14-17-GC/MS/MS-ISO18856,22032	A	30%
o,p-DDT	AO18B	s.PCB,OCP,PBDE,DEHP,mošus,pyrethr, ch.alk.C10-13,C14-17-GC/MS/MS-ISO18856,22032	A	30%
Suma DDT	AO18B	s.PCB,OCP,PBDE,DEHP,mošus,pyrethr, ch.alk.C10-13,C14-17-GC/MS/MS-ISO18856,22032	A	30%
p,p-DDT	AO18B	s.PCB,OCP,PBDE,DEHP,mošus,pyrethr, ch.alk.C10-13,C14-17-GC/MS/MS-ISO18856,22032	A	30%
PCB 28	AO18B	s.PCB,OCP,PBDE,DEHP,mošus,pyrethr, ch.alk.C10-13,C14-17-GC/MS/MS-ISO18856,22032	A	30%
PCB 118	AO18B	s.PCB,OCP,PBDE,DEHP,mošus,pyrethr, ch.alk.C10-13,C14-17-GC/MS/MS-ISO18856,22032	A	30%
PCB 52	AO18B	s.PCB,OCP,PBDE,DEHP,mošus,pyrethr, ch.alk.C10-13,C14-17-GC/MS/MS-ISO18856,22032	A	30%
PCB 138	AO18B	s.PCB,OCP,PBDE,DEHP,mošus,pyrethr, ch.alk.C10-13,C14-17-GC/MS/MS-ISO18856,22032	A	30%
PCB suma 7	AO18B	s.PCB,OCP,PBDE,DEHP,mošus,pyrethr, ch.alk.C10-13,C14-17-GC/MS/MS-ISO18856,22032	A	30%
PCB 180	AO18B	s.PCB,OCP,PBDE,DEHP,mošus,pyrethr, ch.alk.C10-13,C14-17-GC/MS/MS-ISO18856,22032	A	30%
PCB 153	AO18B	s.PCB,OCP,PBDE,DEHP,mošus,pyrethr, ch.alk.C10-13,C14-17-GC/MS/MS-ISO18856,22032	A	30%

A - akreditovaná zkouška

N - neakreditovaná zkouška

F - flexibilní rozsah akreditace

SA - subdodávka akreditovaná

SN - subdodávka neakreditovaná

F - laboratoř může zařazovat do svého rozsahu bez posouzení akreditačního orgánu dodatečné činnosti. Může se to týkat matrice vzorku, dalších parametrů předmětu analýzy, výkonnosti dané metody (rozsah, nejistota) nebo vyvíjení další zkušební metody při zachování principu měření.



POVODÍ LABE, státní podnik

odbor vodohospodářských laboratoří

Víta Nejedlého 951, 500 03 HRADEC KRÁLOVÉ

IČO: 70890005

DIČ: CZ70890005

tel: 495 088 777 fax: 495 088 742



Zadavatel rozboru:

IČO: 70890005

DIČ: CZ70890005

obj. č.:

Povodí Labe, státní podnik, závod Hradec Králové

Víta Nejedlého 951
HRADEC KRÁLOVÉ
500 03

PROTOKOL O ZKOUŠCE č.6170/15

Ze dne: 14.1.2016

strana/počet stran: 4/4

Povodí Labe,

státní podnik

Víta Nejedlého 951

500 03 HRADEC KRÁLOVÉ

(14)

Ing. Hana Dušátková

vedoucí oddělení

chemických laboratoří



POVODÍ LABE, státní podnik

odbor vodohospodářských laboratoří

Vita Nejedlého 951, 500 03 HRADEC KRÁLOVÉ

IČO: 70890005

DIČ: CZ70890005

tel: 495 088 777 fax: 495 088 742



Zadavatel rozboru:
IČO: 70890005
DIČ: CZ70890005
obj. č.:

Povodí Labe, státní podnik, závod Hradec Králové

Vita Nejedlého 951
HRADEC KRÁLOVÉ
500 03

24 fJ

PROTOKOL O ZKOUŠCE č.6137/15

Ze dne: 12.1.2016

strana/počet stran: 1/2

Zkušební laboratoř akreditovaná ČIA č.1264 dle normy ČSN EN IEC/ISO 17025.

Laboratoř je držitelem povolení Státního úřadu pro jadernou bezpečnost čj. 50760/2006 vydaného 9.10.2006 s neomezenou platností.

Bez písemného souhlasu zkušební laboratoře se nesmí protokol reprodukovat jinak než celý.

Výsledky rozboru se týkají pouze předmětu analýz a nenahrazují jiné dokumenty.

Č.vzorku	Místo odběru	Materiál	Hloubka (m)
15663	MALOSTRANSKÝ POTOKVýrava	vodný výluh	

Č.vzorku	Zahájení odběru	Ukončení odběru	Odebral	Typ odběru	Evidováno	Zahájení analýz	Ukončení analýz
15663	27.11.15 10:45		Kroustek Tomáš	sediment VS01	27.11.15	27.11.15	11.1.16

Č. vzorku	Označení vzorku
15663	odběr: úsek ř.km 9,6 - 8,4

Č. vzorku	Poznámka ke vzorku
15663	e-mail (Marcela Zumrová)

Ukazatel	Jednotka	Č.vz. 15663
rozp.l.	mg/l	252
sušina	%	48,81
pH		8,0
DOC	mg/l	5,50
Cl	mg/l	3,8
SO4	mg/l	55,7
F	mg/l	0,41
NO2	mg/l	0,02
NH4	mg/l	0,07
NO3	mg/l	0,8
fenoly	mg/l	0,027
výluh	l	1
Zn	µg/l	<10
Ni	µg/l	3,1
Pb	µg/l	0,5
As	µg/l	1,0
Cu	µg/l	7,2
Se	µg/l	<0,5
Hg	µg/l	<0,20
Cd	µg/l	<0,05
Cr	µg/l	<1,0
Al	µg/l	208
Ba	µg/l	31
Mo	µg/l	2,1
Sb	µg/l	<1,0
B	µg/l	106



POVODÍ LABE, státní podnik

odbor vodohospodářských laboratoří

Vita Nejedlého 951, 500 03 HRADEC KRÁLOVÉ

IČO: 70890005

DIČ: CZ70890005

tel: 495 088 777 fax: 495 088 742



Zadavatel rozboru:
IČO: 70890005
DIČ: CZ70890005
obj. č.:

Povodí Labe, státní podnik, závod Hradec Králové

Vita Nejedlého 951
HRADEC KRÁLOVÉ
500 03

PROTOKOL O ZKOUŠCE č.6137/15

Ze dne: 12.1.2016

strana/počet stran: 2/2

Uvedená nejistota je rozšířená nejistota, která byla vypočtena za použití koeficientu rozšíření rovnajícího se 2, což odpovídá hladině spolehlivosti 95%

Ukazatel	SPP	Metoda	Akreditace	Nejistota
F	AA02A	stanovení aniontů ITP - STN 757430	A	15%
SO4	AA02A	stanovení aniontů ITP - STN 757430	A	10%
NH4	AA12A	stanovení amonných iontů CFA - ČSN EN ISO 11732	A	15%
NO2	AA14A	stanovení N-NO2, N-NO3, Ncelk., Norg., Nanorg. CFA - ČSN EN ISO 13395, ČSN ISO 29441	A	15%
NO3	AA14A	stanovení N-NO2, N-NO3, Ncelk., Norg., Nanorg. CFA - ČSN EN ISO 13395, ČSN ISO 29441	A	10%
Cl	AA16A	stanovení chloridů CFA - ČSN EN ISO 15682	A	10%
DOC	AS01A	stanovení TOC/DOC - ČSN EN 1484	A	10%
fenoly	AS05A	stanovení jednosytných fenolů spektrofotometricky - ČSN 830530-33	A	20%
pH	AZ01A	stanovení pH potenciometricky - ČSN ISO 10523	A	5%
rozp.l.	AZ05A	stan. rozpuštěných, nerozpuštěných látek, RAS gravimetricky - ČSN 757346, 757347, EN 872	A	10%
sušina	AZ14B	stanovení sušiny a ztráty žháním gravimetricky - ČSN EN 12879, ČSN EN 12880	A	10%
výluh	PM01B	příprava vodného výluhu		
Hg	AK05A	stanovení rtuti - ČSN 757440	A	20%
Se	AK10A	stanovení kovů AAS/ETA - ČSN EN ISO 15586	A	25%
Cd	AK10A	stanovení kovů AAS/ETA - ČSN EN ISO 15586	A	20%
Al	AK11A	stanovení kovů ICP/OES - ČSN EN ISO 11885	A	20%
B	AK11A	stanovení kovů ICP/OES - ČSN EN ISO 11885	A	20%
Ba	AK11A	stanovení kovů ICP/OES - ČSN EN ISO 11885	A	20%
Zn	AK11A	stanovení kovů ICP/OES - ČSN EN ISO 11885	A	20%
Cu	AK15A	stanovení kovů ICP-MS - ČSN EN ISO 17294-1,2	A	20%
As	AK15A	stanovení kovů ICP-MS - ČSN EN ISO 17294-1,2	A	20%
Sb	AK15A	stanovení kovů ICP-MS - ČSN EN ISO 17294-1,2	A	20%
Ni	AK15A	stanovení kovů ICP-MS - ČSN EN ISO 17294-1,2	A	20%
Mo	AK15A	stanovení kovů ICP-MS - ČSN EN ISO 17294-1,2	A	20%
Cr	AK15A	stanovení kovů ICP-MS - ČSN EN ISO 17294-1,2	A	20%
Pb	AK15A	stanovení kovů ICP-MS - ČSN EN ISO 17294-1,2	A	20%

A - akreditovaná zkouška

SA - subdodávka akreditovaná

N - neakreditovaná zkouška

SN - subdodávka neakreditovaná

F - flexibilní rozsah akreditace

F - laborator může zařazovat do svého rozsahu bez posouzení akreditačního orgánu dodatečné činnosti. Může se to týkat matrice vzorku, dalších parametrů předmětu analýzy, výkonnosti dané metody (rozsah, nejistota) nebo vyvíjení další zkušební metody při zachování principu měření.

Povodí Labe,

státní podnik

Vita Nejedlého 951

500 03 HRADEC KRÁLOVÉ

Ing. Hana Dušátková
vedoucí oddělení
chemických laboratoří