

Tabulka stromů navržených ke kácení

strom č.	katastr.č. pozemku	druh dřeviny	počet ks x průměr (mm)
LEVÝ BŘEH			
24	1962/1	javor klen (Acer pseudoplatanus)	5x 100
25	1962/1	jasan ztepilý (Fraxinus excelsior)	4x 100




CELKEM KÁCENÝCH STROMŮ:	9 ks
-------------------------	------

SEZNAM STAVEBNÍCH OBJEKTŮ:

- SO-01** Úsek č.1 - km 1,070-1,146 (1,059 ÷ 1,167)
- SO-02** Úsek č.2 - km 1,395-1,441 (1,380 ÷ 1,435)
- SO-03** Úsek č.3 - km 1,490-1,543 (1,491 ÷ 1,540)
- SO-04** Rekonstrukce pilířů lávky v ř.km 1,09
- (SO-04** není součástí stavební dodávky, jedná se o samostatnou investici obce Libchavy)



Souřadnicový systém S-JTSK, výškový systém Bpv

HLAVNÍ INŽENÝR PROJEKTU		PROJEKTANT	VYPRACOVAL	<div> U Nikolajky 15, Praha 5 Tel. 2 51 56 60 62-3, Fax. 2 51 56 09 24 e-mail: info@envisystem.cz</div>	
Ing. Marcel LAUERMAN		Ing. David BŮŽEK	Ing. David BŮŽEK		
					
INVESTOR POVODÍ LÁBE, státní podnik					
STAVBA					
<div>Libchavský potok Libchavy, ř.km 1,070 - 1,543 rekonstrukce úpravy</div>				SPEC.	stavební
				STUPEŇ	DPS
				FORMÁT	3 A4
				DATUM	4/2017
				ZAK.ČÍSLO	
OBSAH				MĚŘÍTKO	ČÍS. VÝKR.
				1 : 250	C.5.3
SITUACE - KÁCENÍ STROMŮ (SO-03)					