

Dodatek č. 2

ke smlouvě o dílo č.: 269-2012-130729 ze dne 13.2.2012 (dále jen „smlouva“) a Dodatku č.1 ze dne 14.10.2013 spočívající ve vypracování návrhu **Komplexní pozemkové úpravy v katastrálním území Volduchy** včetně nezbytných geodetických prací v třídě přesnosti určené pro obnovu katastrálního operátu novým mapováním – kód kvality je dán přesností měření a vyhotovení veškeré dokumentace pro zavedení výsledků KoPÚ do katastru nemovitostí a jako nezbytný podklad pro územní plánování, uzavřené mezi

Smluvní strany:

Objednatel: **Státní pozemkový úřad**
Krajský pozemkový úřad pro Plzeňský kraj
Sídlo: **Náměstí Generála Píky 8, 326 00 Plzeň**
Zastoupený: **Ing. Jiřím Papežem, ředitelem**
IČ: **01312774**

Konečný objednatel: **Krajský pozemkový úřad pro Plzeňský kraj**
Pobočka Plzeň
Sídlo: **Nerudova 35, 301 00 Plzeň**
Zastoupený: **Ing. Václavem Mazínem, Ph.D., vedoucím pobočky**
Bankovní spojení: **Česká národní banka**
Číslo účtu: **3723001/0710**

/ dále jen objednatel /

Zhotovitel: **Foltánek s.r.o.**
sídlo: **Perucká 2522/1, 120 00 Praha 2**
IČ: **24662976**
DIČ: **CZ24662976**
Zastoupený: **Ing. Dalimilem Foltánkem, jednatelem společnosti**

/ dále jen zhotovitel /

se dohodly v souladu s ust. čl. XI bodu 3/ smlouvy o dílo takto:

- z důvodu rozšíření obvodu **KoPÚ Volduchy**:
 1. o 43 ha /zvýšení počtu měrných jednotek (ha) z 689 na 732/ a
 2. o 53MJ / zvýšení počtu MJ (100 bm) ze 150 na 203 /

se upravují ceny a nově stanovují termíny pracovních úkonů takto:

- u pracovního úkonu 1.1., 1.2. a 1.3. se stanovuje cena za navýšených 43 ha a termín plnění se mění následujícím způsobem:

Pracovní úkon	Cena v Kč bez DPH	Termín plnění
1.1.	12 900	27.2.2015
1.2.	2 150	27.2.2015
1.3.	20 167	27.2.2015

- u pracovního úkonu 1.4. se stanovuje cena za navýšených 53 MJ a termín plnění se mění následujícím způsobem

Pracovní úkon	Cena v Kč bez DPH	Termín plnění
1.4. - 1.5.	53 000	27.2.2015

- u pracovního úkonu 1.7. se stanovuje cena za navýšených 43 ha a termín plnění se mění následujícím způsobem:

Pracovní úkon	Cena v Kč bez DPH	Termín plnění
1.7.	12 900	do 4 měsíců od výzvy objednatele

- u pracovních úkonů 2.1, 2.2, 2.3, 3.1. a 3.2. se stanovuje cena pracovních úkonů včetně dodatečných služeb (celkem 732 ha) a termín plnění se mění následujícím způsobem:

Pracovní úkon	Cena v Kč bez DPH	Termín plnění
2.1.	271 572	do 30.6.2015
2.2.	292 800	do 9 měsíců od výzvy objednatele
2.3.	15 000	do 2 měsíců od výzvy objednatele
3.1.	206 700	beze změny
3.2.	183 000	beze změny


Závěrečná ujednání

1. Ostatní ujednání smlouvy zůstávají beze změn.
2. Tento dodatek je vyhotoven ve 4 stejnopisech, z nichž 2 vyhotovení obdrží objednatel a 2 vyhotovení zhotovitel.

V Plzni dne 1.7.2014

Objednatel:

STÁTNÍ POZEMKOVÝ ÚŘAD
Krajský pozemkový úřad pro Plzeňský kraj
Pobočka Plzeň
Nerudova 35
301 00 Plzeň



.....
Ing. Václav Mazín, Ph.D
vedoucí Pobočky Plzeň

Zhotovitel:

Foltánek s.r.o.
Perutská 1, 120 Praha 2
IČ: 24002976 IČ: 24002976

.....
Ing. Dalimil Foltánek
jednatel společnosti


Kalkulace dodatečných služeb (víceprací) KoPÚ Volduchy

Ucelená část, fakturační celek	MJ	Počet MJ na dodatečné práce	Cena za MJ bez DPH v Kč	Cena bez DPH celkem v Kč	Termín ukončení-datum nebo měsíců od výzvy PÚ	Předpokládané datum ukončení při termínu ukončení uváděného v měsících od výzvy PÚ
1. Přípravné práce						
1.1. Vyhodnocení podkladů a rozbor souč. stavu	ha	43	300	12 900	27.2.2015	
1.2. Dohledání, ověření stávajícího bodového pole, návrh na doplnění	ha	43	50	2 150	27.2.2015	
1.3. Polohopisné zaměření zájmového území	ha	43	469	20 167	27.2.2015	
1.4. Geometrické a polohové určení vnějšího obvodu upravovaného území - vyšetření obvodu upravovaného území včetně ZPMZ, geom.plánů a stabilizace plastovou nebo	100bm	53	1 000	53 000	27.2.2015	
1.5. Geometrické a polohové určení vnitřního obvodu upravovaného území - vyšetření obvodu upravovaného území včetně ZPMZ, geom.plánů a stabilizace plastovou						
1.6. Zjišťování hranic pozemků neřešených dle §2 zák.	ha					
1.7. Dokumentace nároků vlastníků pro vypracování návrhu nového uspořádání pozemků	ha	43	300	12 900	do 4 měsíců od výzvy objednatele	30.4.2015
Přípravné práce celkem (1.1.-1.7.) bez DPH				101 117		
2. Návrhové práce						
2.1. Vypracování plánu společných zařízení vč. vyjádření orgánů a organizací v průběhu zpracování, potřebného výškopisného zaměření zájmového území, potřebných podélných a příčných profilů společných zařízení a nezbytných studií, záměrů a průzkumů, odborných posudků apod. včetně geol.průzkumu	ha	43	371	15 953	30.6.2015	
2.2. Vypracování návrhu nového uspořádání pozemků	ha	43	400	17 200	do 9 měsíců od výzvy zadavatele	30.11.2015
2.3. Předložení kompletní dokumentace návrhu KPÚ	ks	3	neoceňovat-bude předáno v rámci dokumentace společně s původní zakázkou		do 2 měsíců od výzvy zadavatele	15.1.2016
Návrhové práce celkem (2.1.-2.3.) bez DPH				33 153		
3. Vytyčení pozemků podle schváleného návrhu a mapového díla					Termín ukončení v měsících od výzvy zadavatele	
3.2. Zpracování mapového díla včetně DKM a SPI	ha	43	250	10 750	do 110 dnů	30.7.2016

Rekapitulace - rozřížení obvodu (ha + MJ)	
1.Přípravné práce celkem (1.1.-1.7.) bez DPH v Kč	101 117 Kč
2.Návrhové práce celkem (2.1.-2.3.) bez DPH v Kč	33 153 Kč
3.Mapové dílo (3.2.) bez DPH v Kč	10 750 Kč
Celková cena bez DPH v Kč	145 020 Kč
DPH v Kč	30 454 Kč
Celková cena díla včetně DPH v Kč	175 474 Kč

V Plzni dne 1.7.2014

STÁTNÍ POZEMKOVÝ ÚŘAD
Krajský pozemkový úřad pro Plzeňský kraj
Pobočka Plzeň
Nerudova 35
301 00 Plzeň



Ing. Václav Mazín, Ph.D.
vedoucí Pobočky Plzeň

Ing. Dalimil Foltánek
Perioda 1, 120, Půda 2
IČ: 24882976 DIČ: CZ304662976

Ing. Dalimil Foltánek
jednatel společnosti


Aktualizace přílohy č. 1 k SOD po rozšíření obvodu - KoPÚ Volduchy

	Ucelená část, fakturační celek	MJ	Počet MJ	Cena za MJ bez DPH v Kč	Cena bez DPH celkem v Kč	Termín ukončení-datumn nebo měsíců od výzvy PÚ	Předpokládané datum ukončení při termínu ukončení uváděného v měsících od výzvy PÚ
1.	Přípravné práce						
1.1.	Vyhodnocení podkladů a rozbor souč. stavu	ha	43	300	12 900	27.2.2015	
1.2.	Dohledání, ověření stávajícího bodového pole, návrh na doplnění	ha	43	50	2 150	27.2.2015	
1.3.	Polohopisné zaměření zájmového území	ha	43	469	20 167	27.2.2015	
1.4.a)	Geometrické a polohové určení vnějšího obvodu upravovaného území - vyšetření obvodu upravovaného území včetně ZPMZ, geom.plánů a stabilizace plastovou nebo	100bm	53	1 000	53 000	27.2.2015	
1.5.a)	Geometrické a polohové určení vnitřního obvodu upravovaného území - vyšetření obvodu upravovaného území včetně ZPMZ, geom.plánů a stabilizace plastovou značkou						
1.4.b)	Geometrické a polohové určení vnějšího obvodu upravovaného území - vyšetření obvodu upravovaného území včetně ZPMZ, geom.plánů a stabilizace plastovou nebo	100bm	2	1 000	2 000	do konce fakturačního celku 2.2.	30.11.2015
1.5.b)	Geometrické a polohové určení vnitřního obvodu upravovaného území - vyšetření obvodu upravovaného území včetně ZPMZ, geom.plánů a stabilizace plastovou značkou						
1.6.	Zjišťování hranic pozemků neřešených dle §2 zák.	ha					
1.7.	Dokumentace nároků vlastníků pro vypracování návrhu nového uspořádání pozemků	ha	43	300	12 900	do 4 měsíců od výzvy objednatele	30.4.2015
	Přípravné práce celkem (1.1.-1.7.) bez DPH				103 117		
2.	Návrhové práce						
2.1.	Vypracování plánu společných zařízení vč.vyjádření orgánů a organizací v průběhu zpracování, potřebného výškopisného zaměření zájmového území, potřebných podélných a příčných profilů společných zařízení a nezbytných studií, záměrů a průzkumů, odborných posudků apod. včetně geol.průzkumu	ha	732	371	271 572	30.6.2015	
2.2.	Vypracování návrhu nového uspořádání pozemků	ha	732	400	292 800	do 9 měsíců od výzvy zadavatele	30.11.2015
2.3.	Předložení kompletní dokumentace návrhu KPÚ	ks	3	5 000	15 000	do 2 měsíců od výzvy zadavatele	15.1.2016
	Návrhové práce celkem (2.1.-2.3.) bez DPH				579 372		
3.	Vytyčení pozemků podle schváleného návrhu a mapového díla					Termín ukončení v měsících od výzvy zadavatele	
3.1.	Vytyčení hranic pozemků dle návrhu KPÚ včetně stabilizace hranic pozemků	ha	689	300	206 700	do 3 měsíců od výzvy	30.10.2016
3.2.	Zpracování mapového díla včetně DKM a SPI	ha	732	250	183 000	do 110 dnů	30.7.2016
	Vytyčení pozemků podle schváleného návrhu a mapového díla (3.1.-3.2.) bez DPH				389 700		

Rekapitulace - rozšíření obvodu (ha + MJ)	
1.Přípravné práce celkem (1.1.-1.7.) bez DPH v Kč	103 117 Kč
2.Návrhové práce celkem (2.1.-2.3.) bez DPH v Kč	579 372 Kč
3.Mapové dílo (3.1.- 3.2.) bez DPH v Kč	389 700 Kč
Celková cena bez DPH v Kč	1 072 189 Kč
DPH v Kč	225 160 Kč
Celková cena díla včetně DPH v Kč	1 297 349 Kč

V Plzni dne 1.7.2014

STÁTNÍ POZEMKOVÝ ÚŘAD
Krajský pozemkový úřad pro Plzeňský kraj
Pobočka Plzeň
Nerudova 35
301 00 Plzeň



Ing. Václav Mazín, Ph.D.
vedoucí Pobočky Plzeň

Foltánek s.r.o.
Paruky 1, 320 00 Plzeň
IČ: 24662976 DIČ: CZ 24662976

Ing. Dalimil Foltánek
jednatel společnosti