



OBEC Kostelany nad Moravou

OKRES UHERSKÉ HRADIŠTĚ PSČ 686 01

Povodí Moravy, s.p.
Dřevařská 932/11
602 00, Brno

Vaše zpráva značky/ze dne

Naše značka
OUKNM/564/2017

Vyřizuje/linka
Duda 734 609 773

Kostelany n/M
7. 11. 2017

Věc: Souhlas se vstupem na pozemek

Název akce: „Morava, Kostelany, ř. km 139,740 - 142,550 oprava nátrží“

Obec Kostelany nad Moravou vlastník pozemků v katastrálním území Kostelany nad Moravou zapsaných na LV 1001, **souhlasí se vstupem** na níže uvedený pozemek (pozemky) v rámci stavby „Morava, Kostelany, ř. km 139,740 - 142,550 oprava nátrží“.

Parcelní číslo dotčeného pozemku dotčeného uvedenou stavbou:

- *přístupové trasy*: 654/138; 654/137; 650/150; 654/134; 654/83; 654/81; 1406; 102/34; 1378/51; 691/12

- *zařízení staveniště, deponie, mezideponie*: 1378/215; 1378/210; 1378/200


Souhlas dáváme za účelem využití pozemku (pozemků pro účely přístupu, zařízení staveniště, deponie a mezideponie ke staveništi výše zmíněné stavby za podmíněk:

- uvedení ploch pro deponii a mezideponii do původního stavu (pozemky v užívání Zeas Nedakonice a.s.)
- odstranění vzniklých škod na obslužných a příjezdových komunikacích a uvedení do původního stavu
- minimalizovat prašnost, hlučnost a zajistit pravidelný úklid znečištěných komunikací po dobu stavby

Tento souhlas vlastníka pozemku se vydává pro potřeby stavebního řízení předmětné stavby.

S pozdravem

OBEC
Kostelany nad Moravou
686 01 Uherské Hradiště


Pavel Duda
starosta obce

Povodí Moravy s. p.
Dřevařská 932/11
602 00, Brno

Souhlas se vstupem na pozemek:

„MORAVA, KOSTELANY, ř. Km 139,740 – 142,550 OPRAVA NÁTRŽÍ“

Vlastník pozemku: Česká republika; Lesy České republiky, s. p., Přemyslova 1106/19, Nový Hradec Králové, 500 08 Hradec Králové

Parcelní číslo pozemku dotčeného výše uvedenou stavbou: 3746

LV: 5248

Katastrální území: Kunovice u Uherského Hradiště [677345]

souhlasí v rámci staveb

„MORAVA, KOSTELANY, ř. Km 139,740 – 142,550 OPRAVA NÁTRŽÍ“

S využitím pozemku (č. parc. 3746) pro účely přístupové trasy ke staveništi výše zmíněné stavby souhlasíme.

Tento souhlas vlastníka pozemku se vydává pro potřeby stavebního řízení předmětné stavby.

ve Strážnici dne 4.11.2017

Podpis vlastníka:




Lesy České republiky, s.p. [01]
se sídlem Přemyslova 1106/19, Nový Hradec Králové
500 08 Hradec Králové
IČ: 42196451, DIČ: CZ42196451
Lesní správa Strážnice
Zámek 673, 696 62 Strážnice

Souhlas se vstupem na pozemky je podmíněn následujícími podmínkami:

Pasportizace bude provedena člověkem, kterého schválí LČR.

Před zahájením stavby zhotovitel uzavře smlouvu s LČR, ve které bude kauce na pokrytí vzniklých nákladů, které vzniknou zhotovitelem a poplatek za užívání pozemku.



Lesy České republiky, s.p. [01]
se sídlem Přemyslova 1106/19, Nový Hradec Králové
500 08 Hradec Králové
IČ: 42196451, DIČ: CZ42196451
Lesní správa Strážnice
Zámek 673, 696 62 Strážnice

Povodí Moravy s. p.
Dřevařská 932/11
602 00, Brno

Souhlas se vstupem na pozemek:

„MORAVA, KOSTELANY, ř. Km 139,740 – 142,550 OPRAVA NÁTRŽÍ“

Vlastník pozemku: ROCHUS SPOL., s.r.o., Na Záhonech 1482, 686 04 Kunovice

Parcelní číslo pozemku dotčeného výše uvedenou stavbou: 3740/1 (přístupová trasa)

LV: 4509

Katastrální území: Kunovice u Uherského Hradiště [677345]

souhlasí se vstupem na výše uvedený pozemek rámci stavby

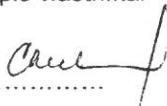
„MORAVA, KOSTELANY, ř. Km 139,740 – 142,550 OPRAVA NÁTRŽÍ“

S využitím pozemku pro účely přístupu ke staveništi výše zmíněné stavby souhlasíme.

Tento souhlas vlastníka pozemku se vydává pro potřeby stavebního řízení předmětné stavby.

V KUNOVICÍCH, dne 14. 11. 2017

Podpis vlastníka:




ROCHUS spol. s r. o.
686 04 KUNOVICE 1482
DIČ: CZ00545198
IČO: 005 45 198 (2.1)

Souhlas se vstupem na pozemky je podmíněn následujícími podmínkami:

Souhlas s využitím pozemku pro účely přístupu je podmíněn uzavřením smlouvy se SPOL. S R.O.ROCHUS Kunovice 3 měsíce před zahájením prací. Ve smlouvě bude uvedena výše kaucy na pokrytí vzniklých nákladů včetně poplatku za využívání pozemku. Pasportizace bude provedena osobou, která bude schválena SPOL. S R.O. ROCHUS Kunovice
Předběžná výše kaucy 150 000 Kč.

ROCHUS spol. s r. o.
686 04 KUNOVICE 1482
DIČ: CZ00545198
IČO: 005 45 198 (2.1)



Povodí Moravy s. p.
Dřevařská 932/11
602 00, Brno

Souhlas se vstupem na pozemek:

„MORAVA, KOSTELANY, ř. Km 139,740 – 142,550 OPRAVA NÁTRŽÍ“

Vlastník pozemku: Aircraft Industries, a.s., Na Záhonech 1177, 686 04 Kunovice

Parcelní číslo pozemku dotčeného výše uvedenou stavbou: 3689 (přístupová trasa)

LV: 10159

Katastrální území: Kunovice u Uherského Hradiště [677345]

souhlasí se vstupem na výše uvedený pozemek (pozemky) rámci stavby

„MORAVA, KOSTELANY, ř. Km 139,740 – 142,550 OPRAVA NÁTRŽÍ“

S využitím pozemku (pozemků) pro účely přístupu ke staveništi výše zmíněné stavby souhlasíme.

Tento souhlas vlastníka pozemku se vydává pro potřeby stavebního řízení předmětné stavby.

V Kunovicích, dne 23.10.2017

Podpis vlastníka:



Souhlas se vstupem na pozemky je podmíněn následujícími podmínkami:

Odstranění poruch vzniklých staveništní dopravou -
uvrácení do původního stavu

.....

.....

.....

.....

.....

Povodí Moravy s. p.
Dřevařská 932/11
602 00, Brno

Souhlas se vstupem na pozemek:

„MORAVA, KOSTELANY, ř. Km 139,740 – 142,550 OPRAVA NÁTRŽÍ“

Vlastník pozemku: Vavrušová Lenka Mgr., č. p. 714, 68709 Boršice

Parcelní číslo pozemku dotčeného výše uvedenou stavbou: 2991/8 (přístupová trasa).

LV: 486

Katastrální území: Nedakonice [702145]

souhlasí se vstupem na výše uvedený pozemek (pozemky) v rámci stavby
„MORAVA, KOSTELANY, ř. Km 139,740 – 142,550 OPRAVA NÁTRŽÍ“

S využitím pozemku pro účely přístupu ke staveništi výše zmíněné stavby souhlasíme.

Tento souhlas vlastníka pozemku se vydává pro potřeby stavebního řízení předmětné stavby.

V Boršicích, dne 2. 11. 2017

Podpis vlastníka:

Vavrušová Lenka

Souhlas se vstupem na pozemky je podmíněn následujícími podmínkami:

.....

.....

.....

.....

.....

.....

.....

Povodí Moravy s. p.
Dřevařská 932/11
602 00, Brno

Souhlas se vstupem na pozemek:

„MORAVA, KOSTELANY, ř. Km 139,740 – 142,550 OPRAVA NÁTRŽÍ“

Vlastník pozemku: Obec Nedakonice, č. p. 33, 687 38 Nedakonice

Parcelní číslo pozemku dotčeného výše uvedenou stavbou: 2991/31, 2991/13, 2991/7, 2991/6, 2991/5, 2991/4, 2991/3, 2991/2, 1991/1, 1423, 1424/149, 1424/130, 1424/129, 1424/132, 1422/66, 2609

LV: 1

Katastrální území: Nedakonice [7021145]

souhlasí se vstupem na výše uvedený pozemek (pozemky) rámci stavby
„MORAVA, KOSTELANY, ř. Km 139,740 – 142,550 OPRAVA NÁTRŽÍ“

S využitím pozemku (pozemků) pro účely přístupu ke staveništi výše zmíněné stavby souhlasíme.

Tento souhlas vlastníka pozemku se vydává pro potřeby stavebního řízení předmětné stavby.


V Nedakonice, dne 2.11.2017

Podpis vlastníka:



Souhlas se vstupem na pozemky je podmíněn následujícími podmínkami:

- Před započátkem stavby:
- Pasport cyklostezky
 - Pasport příjezdu veškeré nákladě
- Po ukončení stavby:
- uvedení do původního stavu na náklady investora



Povodí Moravy s. p.
Dřevařská 932/11
602 00, Brno

Souhlas se vstupem na pozemek (pozemky)

Souhlas se vstupem na pozemky, využívané jako příjezdové trasy na staveniště, zařízení staveniště, deponie a mezideponie stavby „MORAVA, KOSTELANY, ř. Km 139,740 – 142,550 OPRAVA NÁTRŽÍ“

I.

ZEAS Nedakonice a.s.

se sídlem Nedakonice 152, okres Uherské Hradiště, PSČ 68738

IČO 25308254

s právem hospodařit na pozemcích:

levý břeh Moravy

parcela č. 1399, 691/11

pravý břeh Moravy (přístupová cesta I.)

parcela č. 654/128, 654/161, 654/6, 654/4, 654/159, 654/3, 654/14, 654/15, 654/139, 654/13, 654/135, 654/136, 654/12, 654/132, 654/133, 654/11, 654/131

pravý břeh Moravy (přístupová cesta II.)

parcela č. 1465/218, 2991/21, 2991/8, 1424/167, 1424/168, 124/169, 1424/170, 1424/171, 1424/172, 1424/173, 1424/174, 1424/175, 1424/176, 1424/178, 1424/179, 1424/180, 1424/181, 1424/182, 1424/183, 1424/184, 1424/185, 1424/186, 1424/187, 1424/188, 1424/189, 1424/190, 1424/191, 1424/192, 1424/193, 1424/237

Výše zmíněné pozemky se nachází v k. ú. Kostelany nad Moravou [670031] a Nedakonice [702145]. Pozemky jsou zapsané u Katastrálního úřadu pro Zlínský kraj, Katastrální pracoviště Uherské Hradiště. ZEAS Nedakonice a.s. souhlasí s využitím pozemků pro účely zařízení staveniště, zřízení dočasných deponií a mezideponií a zřízení přístupových tras pro výše uvedenou stavbu a po dobu jejího trvání.

II.

Výše uvedené využití na uvedených pozemcích je podmíněno za následujících podmínek:

BAREVNĚ VYZNAČENÉ PARCELY BUD
VLASTNÍTE, NEBO MÁME PROPACHTOVANE.
K OSTATNÍM NEMÁME SMLUVNÍ VĚTAH.
NA PRAVÉM BŘEHU SE NACHÁZEJÍ POROSTY
VOJTĚSKY ZALOŽENÉ V ROCE 2017, PROTO ŽÁDÁME
O CO NEJMENŠÍ ZABOR. VZNIKLE ŠKODY
BUDEME ŽADAT UHRADIT.

SAMOZŘEJME BUDEME ŽADAT O NAHRADY
ŠKODY U OSTATNÍCH POROSTŮ

III.

Tento souhlas je vydán pro stavebníka Povodí Moravy, s.p. Dřevařská 11, 602 00 Brno, jako podkladů pro vydání stavebního povolení, nebo ohlášení udržovacích prací na výše uvedené stavbě.

ZEAS Nedakonice a.s.

V
Dne 17.10.2017

.....
razítko, podpis

