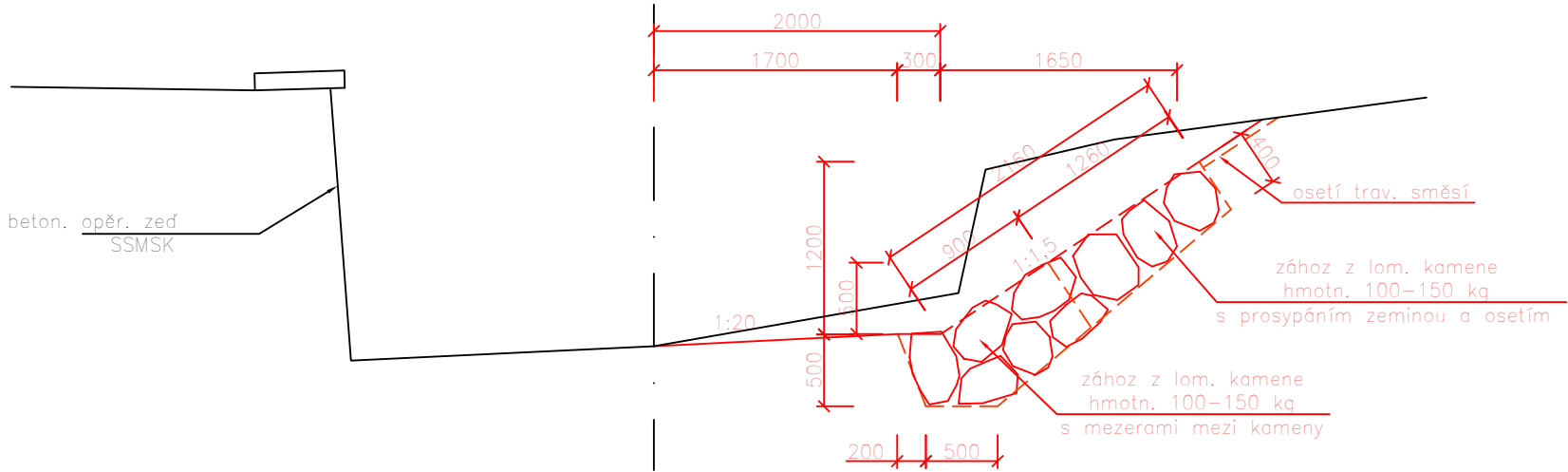
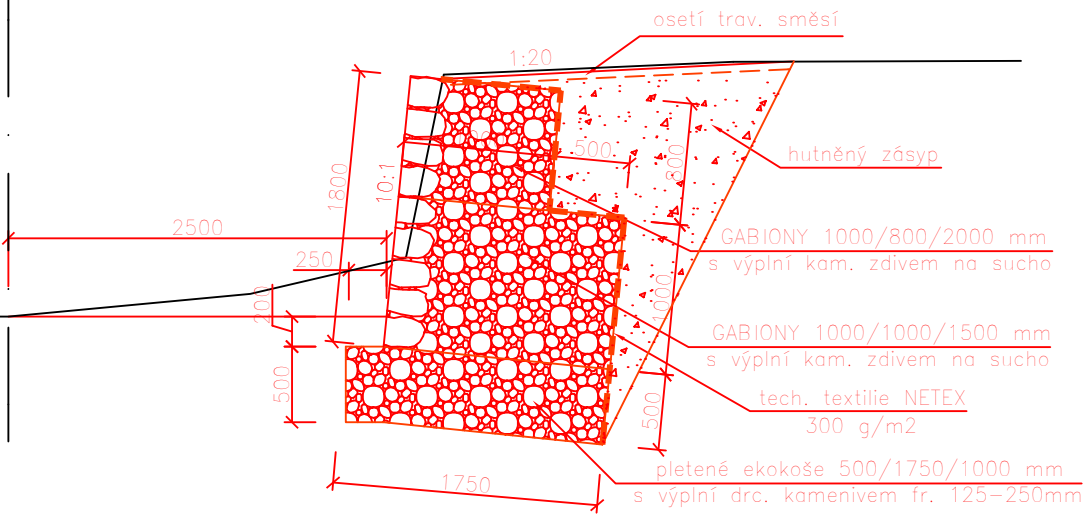


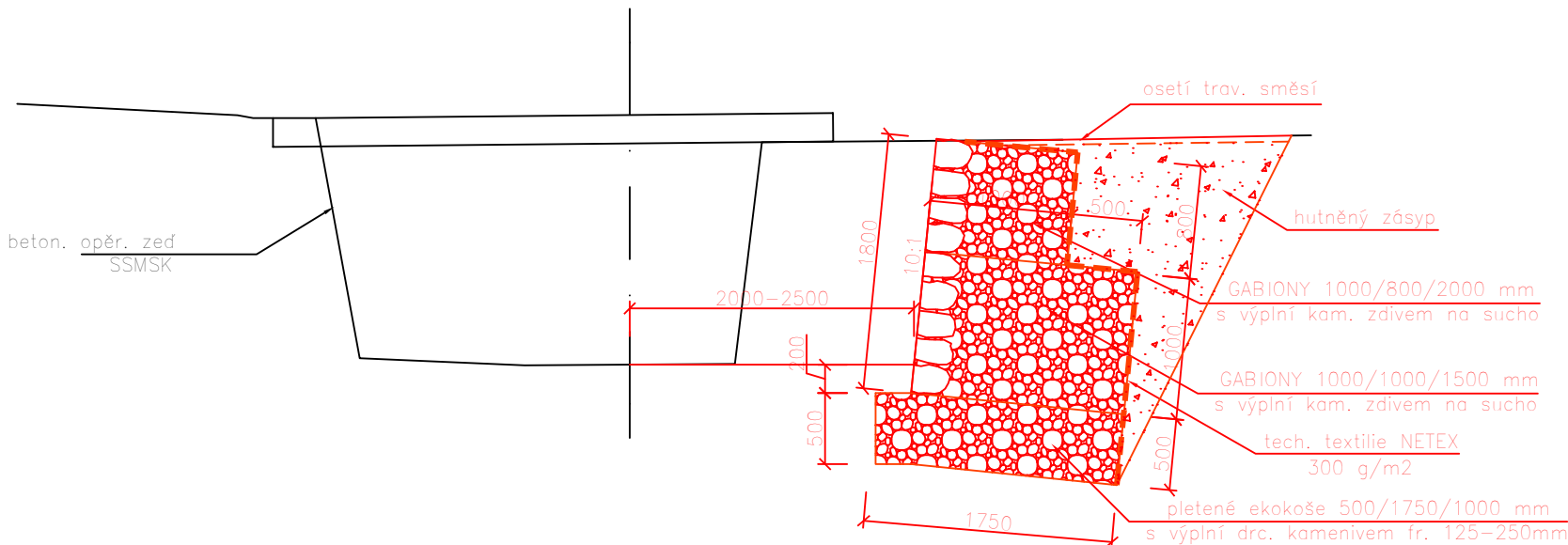
KM 4,228–4,288



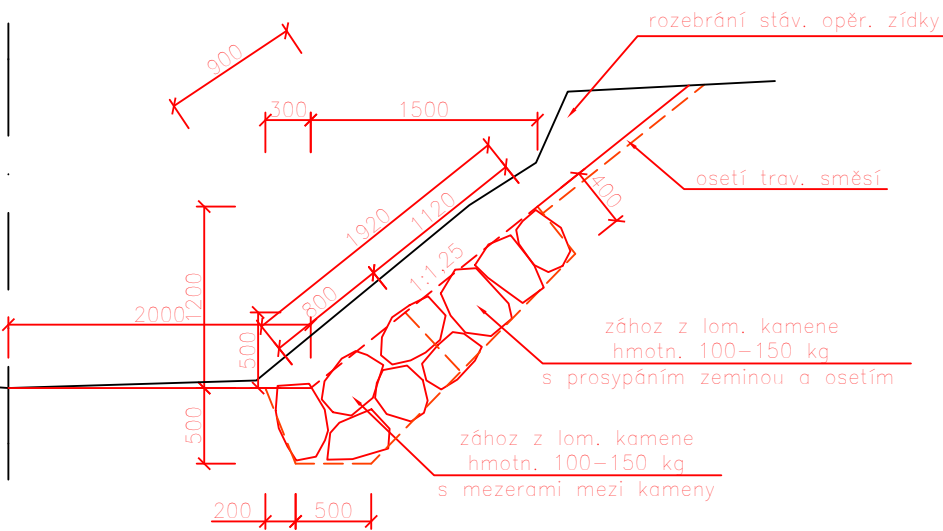
KM 4,321–4,376



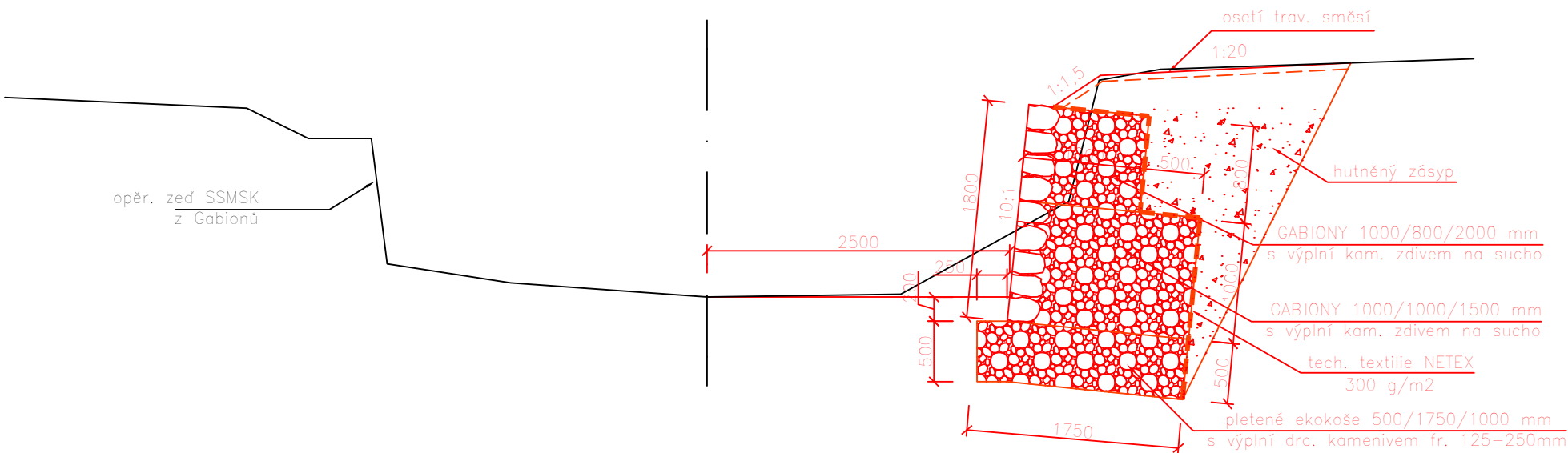
KM 4,288–4,298



KM 4,376–4,430



KM 4,298–4,317



UPOZORNĚNÍ!!

zához z lom. kamene bude v patě svahu proveden s mezerami mezi kameny  
pro rybí úkryty do výšky 0,5 m nad dnem,  
od výšky 0,5 m se provede prosypání zeminou a osetí

 oddělení projekce Varenská 49, 701 26 Ostrava 1 tel. 596 657 111	PROJEKTANT: ING. JANA PALOVSKÁ <i>BP</i>	SOUPRAVA
	ZODPOVĚDNÝ PROJEKTANT: ING. PAVOL MRAVEC	
	VEDOUcí ODDĚLENÍ: ING. JANA PALOVSKÁ <i>BP</i>	
	VEDOUcí OBORU: ING. JIŘÍ SKALNÍK <i>SKL</i>	DATUM: 03/2013
HEŘMANICKÝ POTOK – SVOBODNÉ HEŘMANICE		POČET A4: 3
KM 3,200–5,500		MĚŘITKO: 1:50
VZOROVÉ PŘÍČNÉ ŘEZY – SO3		STUPĚN: DSP
INVESTOR: POVODÍ ODRY, STÁTNÍ PODNIK		ARCHIVNÍ ČÍSLO: 38/12
OBEC: SVOBODNÉ HEŘMANICE	STAVEBNÍ ÚŘAD: HORNÍ BENEŠOV	ČÍSLO PŘÍLOHY: D.3.3.