

## PARCELY DOTČENÉ STAVBOU

PARCELNÍ ČÍSLO	DRUH POZEMKU	KATASTRÁLNÍ ÚZEMÍ	VLASTNICKÉ PRÁVO (PODÍL)
1308/2	Vodní plocha	Babice u Uherského Hradiště (600652)	Česká republika, (Povodí Moravy, s.p., Dřevařská 932/11, Veverí, 60200 Brno)





## PARCELY VE VZDÁLENOST DO 2 METRŮ OD STAVBY

PARCELNÍ ČÍSLO	DRUH POZEMKU	KATASTRÁLNÍ ÚZEMÍ	VLASTNICKÉ PRÁVO (PODÍL)
1308/6	Vodní plocha	Babice u Uherského Hradiště (600652)	Česká republika, (Povodí Moravy, s.p., Dřevařská 932/11, Veverí, 60200 Brno)
1387/1	Zastavěná plocha a nádvoří	Babice u Uherského Hradiště (600652)	Česká republika, (Povodí Moravy, s.p., Dřevařská 932/11, Veverí, 60200 Brno)



## LEGENDA NAVRŽENÝCH SÍTÍ:

 SPLAŠKOVÁ KANALIZACE

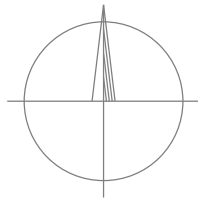
## LEGENDA INŽENÝRSKÝCH SÍTÍ

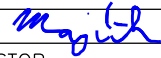
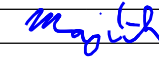
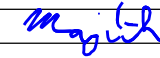
 sílové vedení NN (nadzemní)  
 sdělovací vedení podzemní  
 sílové vedení NN  
 kanalizace

## LEGENDA KATASTRU NEMOVITOSTÍ

 Hranice parcely KN  
 Vnitřní hranice parcely KN

Polohu podzemních sítí nelze vytyčovat odměřováním vzdáleností na výkrese. Přesné vyznačení všech podzemních vedení na povrchu zajistí investor před zahájením stavby.



HLAVNÍ PROJEKTANT ING. JAROSLAV MAJIČEK 	VYPRACOVAL ING. JAROSLAV MAJIČEK 	ZODP. PROJEKTANT ING. JAROSLAV MAJIČEK 	<b>Ing. Jaroslav Majíček</b> <b>Podolí č.49</b> <b>686 04 Kunovice</b>	
INVESTOR Povodí Moravy, s.p., Dřevařská 932/11, 602 00 Brno			ZAKÁZKA Č. 2017/035	
NÁZEV AKCE ČOV BABICE, REKONSTRUKCE NA JÍMKU NA VYVÁŽENÍ			STUPEŇ ÚZEMNÍ SOUHLAS	
			DATUM 08/2017	
IO 01 – SPLAŠKOVÁ KANALIZACE VČ. ŽUMPY			ARCHÍV	FORMÁT 2xA4
NÁZEV VÝKRESU SITUACE			MĚŘITKO 1:250	Č. VÝKRESU 02