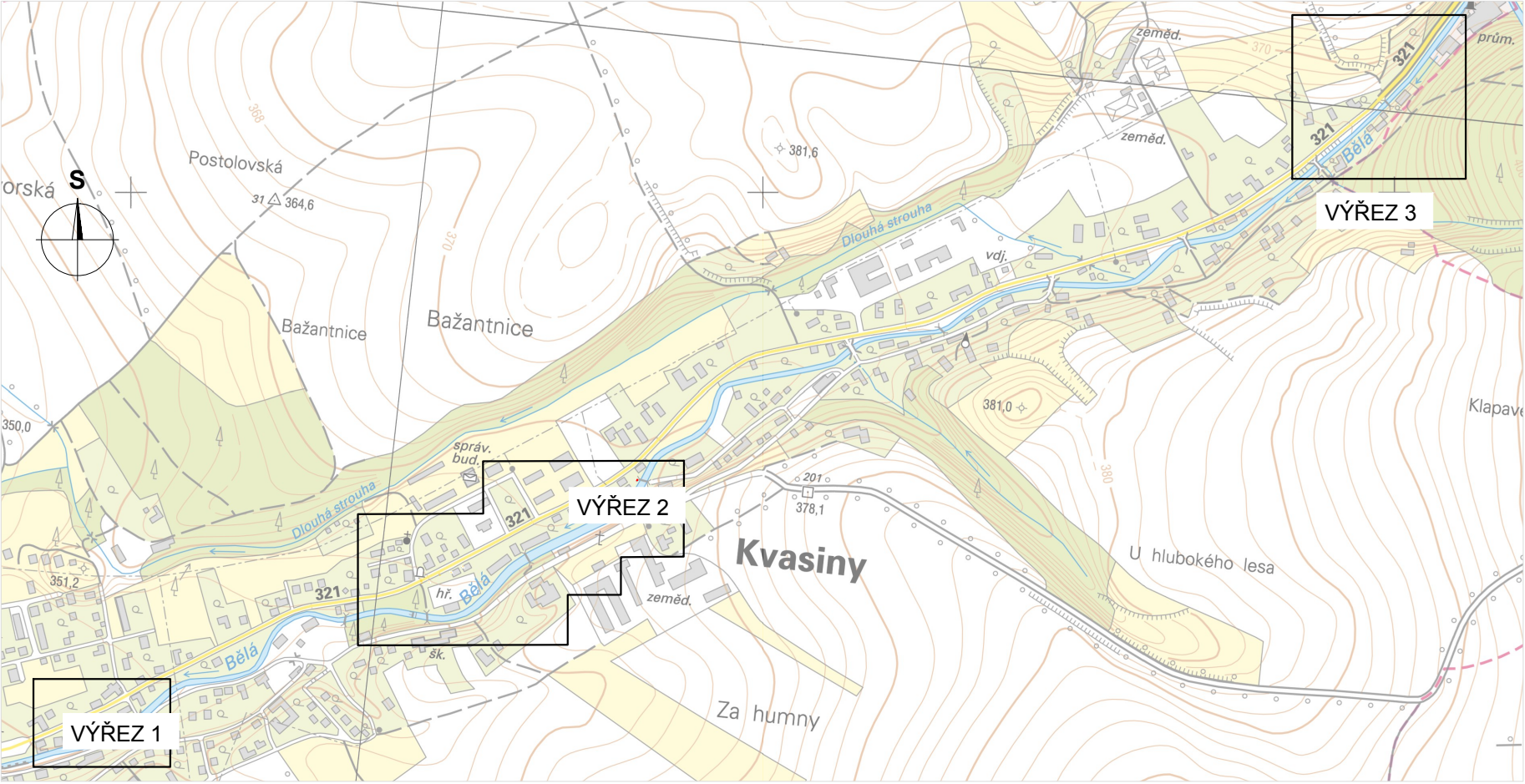
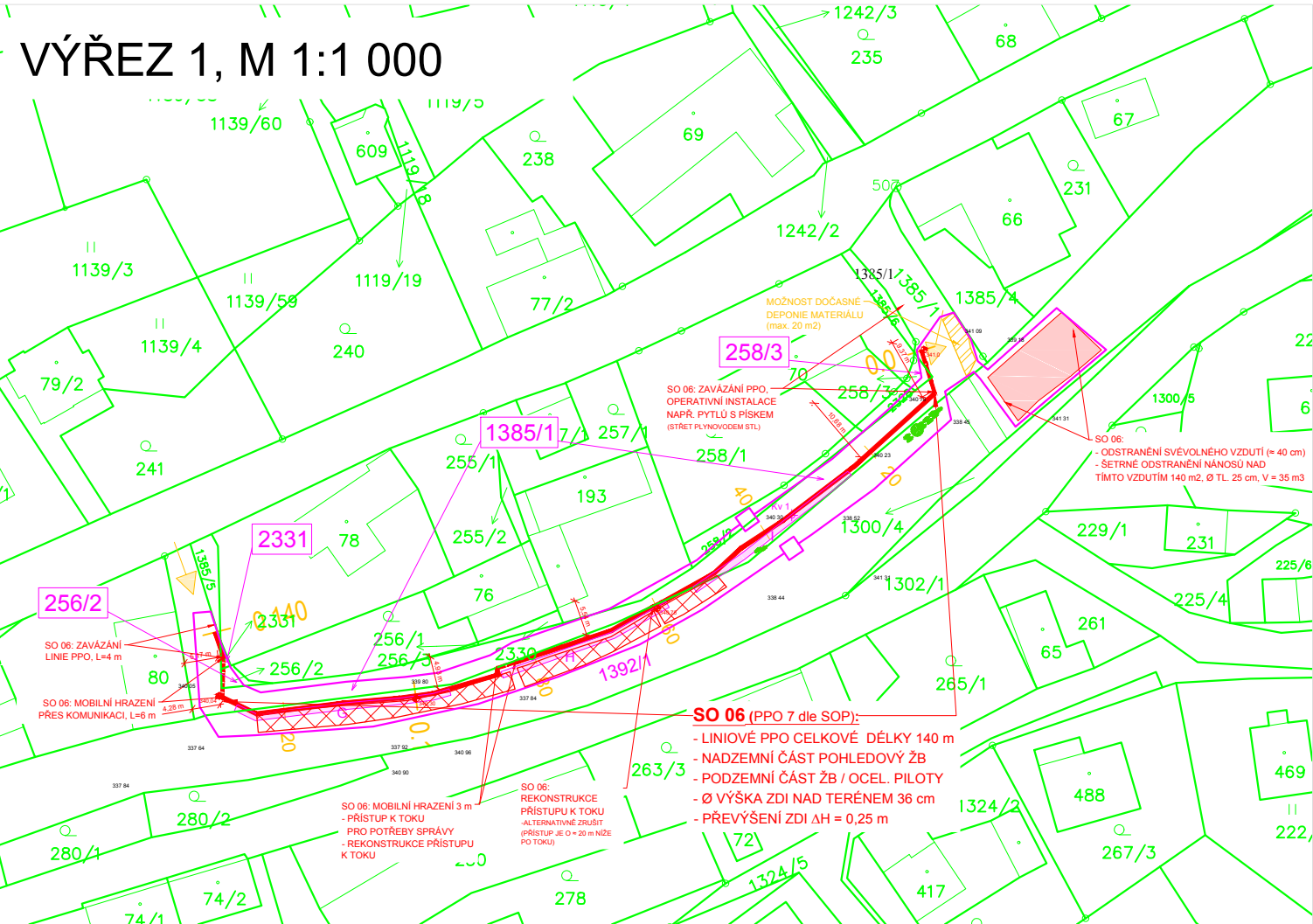


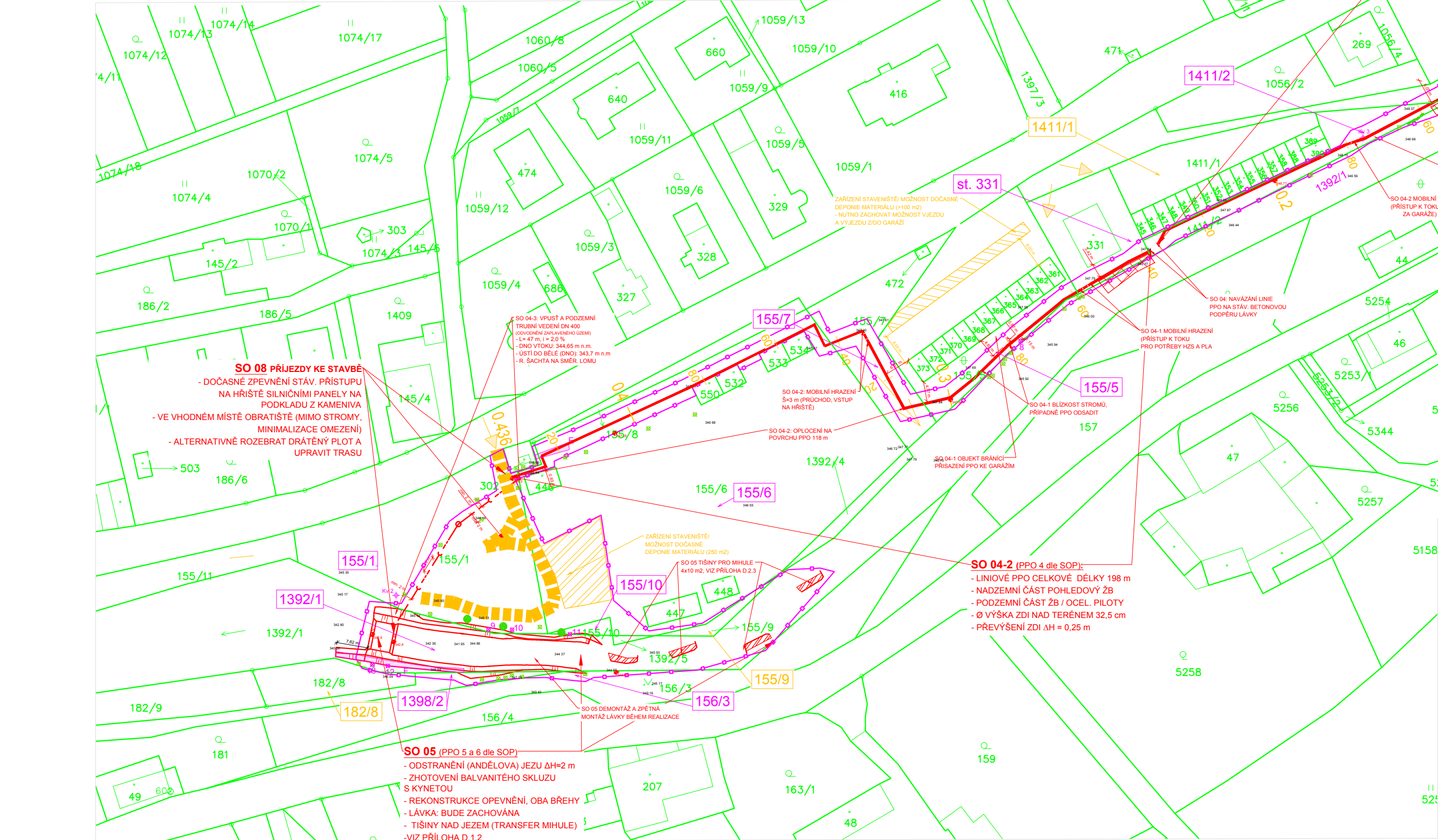
SITUACE M 1: 10 000, (KLAD VÝŘEZŮ CELKOVÉ A KOORDINAČNÍ SITUACE)



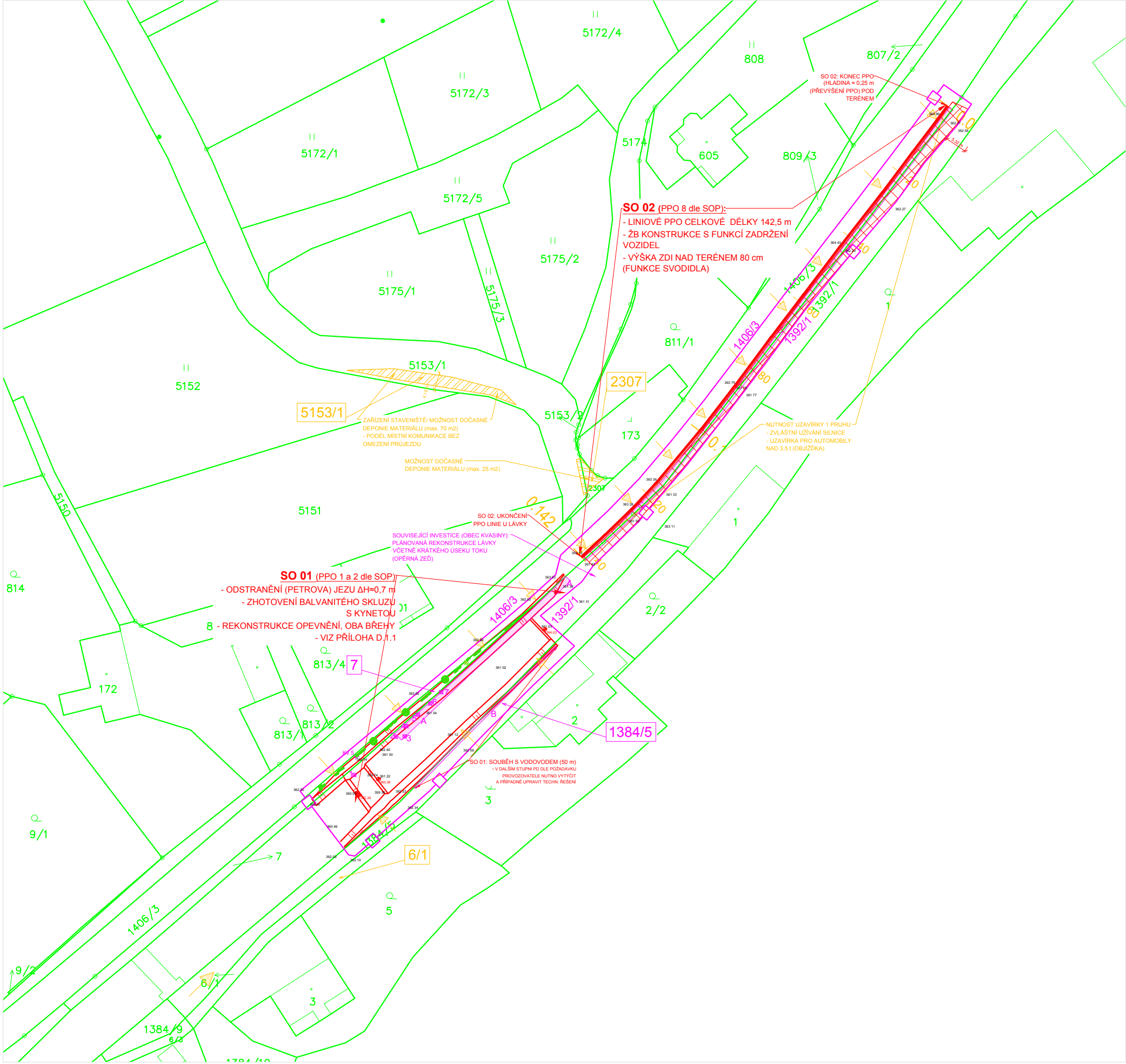
VÝŘEZ 1, M 1:1 000



VÝŘEZ 2, M 1:1 000

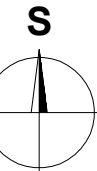


VÝŘEZ 3, M 1:1 000



LEGENDA

- NAVROVANÁ OPATŘENÍ (LINIOVÉ PPO/ REKONSTRUKCE JEZÚ/ ZÁHOZ PRAVÉHO BŘEHU)
- STANIČNÍ LINIOVÝCH PPO (HEKTOMETRY)
- 0,1 - 20,00
- HRANICE STAVENÍSTĚ (HRANICE ŘEŠENÉHO/ DOTČENÉHO ÚZEMÍ)
- VÝSADBY (STROM/KEŘ, SO 09)
- NAVRŽENÉ KÁCENÍ SOUVISLYCH POROSTŮ
- DOTČENÉ STROMY - OCHRANA BĚHEM STAVBY A OŠETŘENÍ
- KATASTRÁLNÍ MAPA (HRANICE POZEMKŮ)
- ČÍSLO POZEMKU DLE KN
- 1077/1 - 1077/11
- OZNAČENÍ DOTČENÉHO POZEMKU KN
- OZNAČENÍ DOČASNÉ DOTČENÉHO POZEMKU KN
- NAPOJENÍ STAVBY NA DOPRAVNÍ INFRASTRUKTURU
- PŘEDPOKLÁDANÉ PLOCHY PRO ZAŘÍZENÍ STAVENÍSTĚ/MEZIDEPONIE



KATASTRÁLNÍ MAPOVÝ PODKLAD V MĚŘÍTKU 1:1 000 (katastrální mapa digitalizovaná 05/2016, k.ú. Kvasiny)

Kreslil ING. M.HOLEČEK, PH.D. <i>M. Holeček</i>	Projektant ING. M.HOLEČEK, PH.D. <i>M. Holeček</i>	Hlavní projektant ING. M.HOLEČEK, PH.D. <i>M. Holeček</i>	Technická kontrola ING. J. JANIČKA <i>J. Janička</i>
---	--	---	--



Umístění stavby KRAJ KRAJ VYŠKÝ Investor OBEC KVASINY Název stavby PROTIPOVODŇOVÁ OPATŘENÍ V OBCI KVASINY – DUR Část projektu: Příloha	Obec KVASINY Č. zakázky 2879/002 Č. přílohy C.4
---	--

Soubor C:_Sitace.dwg Formát 6A4 Datum 2016 Stupeň DUR Měřítko 1:1 000	Č. přílohy C.4
--	-------------------