

Akce: Šatava, km 26,824 – 27,176, Prštice, oprava toku

Katastrální území Prštice

Kat. území	par. č.	LV	Výměra	Druh pozemku	Vlastník
Prštice	666/15	10001	35	vodní plocha	Obec Prštice, Hlavní 1, 66446 Prštice
	666/17	841	105	vodní plocha	Povodí Moravy, s.p., Dřevařská 932/11, Veveří, 60200 Brno
	666/18	10001	102	vodní plocha	Obec Prštice, Hlavní 1, 66446 Prštice
	795	10001	347	ostatní plocha	Obec Prštice, Hlavní 1, 66446 Prštice
	794/1	841	434	vodní plocha	Povodí Moravy, s.p., Dřevařská 932/11, Veveří, 60200 Brno
	794/30	58	5	vodní plocha	Slaná Květoslava, Hlavní 110, 66446 Prštice
	794/31	49	19	vodní plocha	Peška Miroslav, U zámku 209, 66446 Prštice
	794/29	62	12	vodní plocha	Štěrbová Jitka, Pod horkou 31, 66446 Prštice
	794/27	428	9	vodní plocha	Selivanov Michal, Hlavní 105, 66446 Prštice
					Selivanová Blanka, Hlavní 105, 66446 Prštice
	794/28	359	10	vodní plocha	Nepejchalová Marie, Tyršova 256, 66446 Prštice
					Urbanová Anežka, Tyršova 201, 66446 Prštice
					Tonner Jaromír, Pod horkou 27, 66446 Prštice
	809	730	480	zahrada	SJM Tonner Jaromír a Tonnerová Jitka, Pod horkou 27, 66446 Prštice
					Tonnerová Jitka, Pod horkou 27, 66446 Prštice
	794/4	76	44	vodní plocha	SJM Tonner Jaromír a Tonnerová Jitka, Pod horkou 27, 66446 Prštice
					Tonnerová Jitka, Pod horkou 27, 66446 Prštice
	794/24	648	54	vodní plocha	Matějka Jan Ing., Hlavní 129, 66446 Prštice
					Matušková Miroslava, Tyršova 236, 66446 Prštice
	794/25	43	76	vodní plocha	Cizner Aleš, Za humny 160, 66446 Prštice
					Cizner František, Hlavní 136, 66446 Prštice
	794/23	112	39	vodní plocha	Rožinská Jana, Hlavní 135, 66446 Prštice
					Slepánek Petr, Kobližná 30/9, Brno-město, 60200 Brno
					Slepánková Věra, Hlavní 135, 66446 Prštice
	794/26	112	31	vodní plocha	Rožinská Jana, Hlavní 135, 66446 Prštice
					Slepánek Petr, Kobližná 30/9, Brno-město, 60200 Brno
					Slepánková Věra, Hlavní 135, 66446 Prštice
	794/22	10001	5	vodní plocha	Obec Prštice, Hlavní 1, 66446 Prštice
	794/5	503	134	vodní plocha	SJM Jakeš Pavel a Jakešová Eliška, Hlavní 134, 66446 Prštice
	794/21	503	86	vodní plocha	SJM Jakeš Pavel a Jakešová Eliška, Hlavní 134, 66446 Prštice
	794/20	10001	65	vodní plocha	Obec Prštice, Hlavní 1, 66446 Prštice
	794/6	896	63	vodní plocha	César Aleš, Hlavní 214, 66446 Prštice
					Cesarová Vlastimila, Hlavní 214, 66446 Prštice
	794/19	652	64	vodní plocha	SJM Vašíček Milan Ing. a Vašíčková Jana Ing. arch., Hlavní 304, 66446 Prštice
	794/18	652	62	vodní plocha	SJM Vašíček Milan Ing. a Vašíčková Jana Ing. arch., Hlavní 304, 66446 Prštice
					Chmelíková Radka, Hlavní 109, 66446 Prštice
	794/17	258	60	vodní plocha	Daňková Svatava, Hlavní 107, 66446 Prštice
					Zohornová Marie, Hlavní 109, 66446 Prštice
	794/16	10001	59	vodní plocha	Obec Prštice, Hlavní 1, 66446 Prštice
	794/7	82	94	vodní plocha	Šimbera František, Hlavní 235, 66446 Prštice
					Šimberová Věra, Hlavní 235, 66446 Prštice
	794/15	10001	56	vodní plocha	Obec Prštice, Hlavní 1, 66446 Prštice
	794/14	10001	52	vodní plocha	Obec Prštice, Hlavní 1, 66446 Prštice
	794/13	151	48	vodní plocha	SJM Máša Miloš a Mášová Oldřiška, Hlavní 282, 66446 Prštice
	794/12	151	79	vodní plocha	SJM Máša Miloš a Mášová Oldřiška, Hlavní 282, 66446 Prštice
	794/11	10001	62	vodní plocha	Obec Prštice, Hlavní 1, 66446 Prštice
	794/10	10001	53	vodní plocha	Obec Prštice, Hlavní 1, 66446 Prštice
	794/9	449	52	vodní plocha	Sedláček Pavel Ing., Hlavní 114, 66446 Prštice
	794/8	864	73	vodní plocha	Dobrovodský Petr Ing., Valtická 844/5, 69201 Mikulov

**PROHLÁŠENÍ VLASTNÍKŮ DOTČENÝCH POZEMKŮ
SOUHLAS S PROVEDENÍM STAVBY**

Stavbou (případně částí stavby) dotčené pozemky:

Jméno příjmení	Katastrální území	Parc. číslo	Druh pozemku a způsob využití dle katastru nemovitostí, výměra celkem	číslo LV
SJM Vašíček Milan Ing. a Vašíčková Jana Ing. arch.	Prštice	794/19	vodní plocha - 64 m ²	652
SJM Vašíček Milan Ing. a Vašíčková Jana Ing. arch.	Prštice	794/18	vodní plocha - 62 m ²	652

Vlastník pozemků:

**SJM Vašíček Milan Ing. a Vašíčková Jana Ing. arch.
Prštice, Hlavní 304
664 46 Prštice**

K.Ú. Prštice
LV č. 652

Souhlasí se stavbou na uvedených pozemcích, souhlas se stavbou je vyžadován pro řízení dle stavebního zákona.

Název stavby: Šatava, km 26,824 – 27,176, Prštice, oprava toku


Na pozemku vodního toku bude provedena oprava opevnění.

Na pozemcích je možné vykácení stromů v korytě nebo na hraně toku s tím, že kmeny stromů budou předány majiteli pozemků.

Majitel pozemků určí místa případného odběru vody a místa výusti dešťové kanalizace.

Pozemky budou uvedeny do původního stavu.

V Pršticích dne: 15 -01- 2018


.....
podpis

Žádáme o předání podepsaného souhlasu vlastníka pozemku do rukou starosty obce Prštice nebo o zaslání na adresu:

**Povodí Moravy, s. p., závod Dyje
Ing. Aleš Záruba
Husova 760
601 75 Náměšť nad Oslavou**

S pozdravem
Ing. Aleš Záruba
Mob.: 606 639 039
Tel.: 541 637 625
Email.: zaruba@pmo.cz

1

PROHLÁŠENÍ VLASTNÍKŮ DOTČENÝCH POZEMKŮ SOUHLAS S PROVEDENÍM STAVBY

Stavbou (případně částí stavby) dotčené pozemky:

Jméno příjmení	Katastrální území	Parc. číslo	Druh pozemku a způsob využití dle katastru nemovitostí, výměra celkem	číslo LV
Obec Prštice	Prštice	666/15	vodní plocha - 35 m ²	10001
Obec Prštice	Prštice	666/18	vodní plocha - 102 m ²	10001
Obec Prštice	Prštice	795	vodní plocha - 347 m ²	10001
Obec Prštice	Prštice	794/22	vodní plocha - 5 m ²	10001
Obec Prštice	Prštice	794/20	vodní plocha - 65 m ²	10001
Obec Prštice	Prštice	794/16	vodní plocha - 59 m ²	10001
Obec Prštice	Prštice	794/15	vodní plocha - 56 m ²	10001
Obec Prštice	Prštice	794/14	vodní plocha - 52 m ²	10001
Obec Prštice	Prštice	794/11	vodní plocha - 62 m ²	10001
Obec Prštice	Prštice	794/10	vodní plocha - 53 m ²	10001

Vlastník pozemků:

**Obec Prštice
Prštice, Hlavní 1
66446 Prštice**

K.Ú. Prštice
LV č. 10001

Souhlasí se stavbou na uvedených pozemcích, souhlas se stavbou je vyžadován pro řízení dle stavebního zákona.

Název stavby: Šatava, km 26,824 – 27,176, Prštice, oprava toku

Na pozemku vodního toku bude provedena oprava opevnění.

Na pozemcích je možné vykácení stromů v korytě nebo na hraně toku s tím, že kmeny stromů budou předány majiteli pozemků.

Majitel pozemků určí místa případného odběru vody a místa výusti dešťové kanalizace.

Pozemky budou uvedeny do původního stavu.

15 -01- 2018

V Pršticích dne:



.....
podpis

2

**PROHLÁŠENÍ VLASTNÍKŮ DOTČENÝCH POZEMKŮ
SOUHLAS S PROVEDENÍM STAVBY**

Stavbou (případně částí stavby) dotčené pozemky:

Jméno příjemce	Katastrální území	Parc. číslo	Druh pozemku a způsob využití dle katastru nemovitostí, výměra celkem	číslo LV
Slaná Květoslava	Prštice	794/30	vodní plocha - 5 m ²	58

Vlastník pozemků:

**Slaná Květoslava
Prštice, Hlavní 110
664 46 Prštice**

K.Ú. Prštice
LV č. 58

Souhlasí se stavbou na uvedených pozemcích, souhlas se stavbou je vyžadován pro řízení dle stavebního zákona.

Název stavby: Šatava, km 26,824 – 27,176, Prštice, oprava toku

Na pozemku vodního toku bude provedena oprava opevnění.

Na pozemcích je možné vykácení stromů v korytě nebo na hraně toku s tím, že kmeny stromů budou předány majiteli pozemků.

Majitel pozemků určí místa případného odběru vody a místa výusti dešťové kanalizace.

Pozemky budou uvedeny do původního stavu.

15 -01- 2018

V Pršticích dne:


.....
podpis

Žádáme o předání podepsaného souhlasu vlastníka pozemku do rukou starosty obce Prštice nebo o zaslání na adresu:

**Povodí Moravy, s. p., závod Dyje
Ing. Aleš Záruba
Husova 760
601 75 Náměšť nad Oslavou**

S pozdravem
Ing. Aleš Záruba
Mob.: 606 639 039
Tel.: 541 637 625
Email.: zaruba@pmo.cz

3

PROHLÁŠENÍ VLASTNÍKŮ DOTČENÝCH POZEMKŮ SOUHLAS S PROVEDENÍM STAVBY

Stavbou (případně částí stavby) dotčené pozemky:

Jméno příjmení	Katastrální území	Parc. číslo	Druh pozemku a způsob využití dle katastru nemovitostí, výměra celkem	číslo LV
Peška Miroslav	Prštice	794/31	vodní plocha - 19 m ²	49

Vlastník pozemků:

**Peška Miroslav
Prštice, U zámku 209
664 46 Prštice**

K.Ú. Prštice
LV č. 49

Souhlasí se stavbou na uvedených pozemcích, souhlas se stavbou je vyžadován pro řízení dle stavebního zákona.

Název stavby: Šatava, km 26,824 – 27,176, Prštice, oprava toku

Na pozemku vodního toku bude provedena oprava opevnění.

Na pozemcích je možné vykácení stromů v korytě nebo na hraně toku s tím, že kmeny stromů budou předány majiteli pozemků.

Majitel pozemků určí místa případného odběru vody a místa výusti dešťové kanalizace.

Pozemky budou uvedeny do původního stavu.

V Pršticích dne: 15 -01- 2018


.....
podpis

Žádáme o předání podepsaného souhlasu vlastníka pozemku do rukou starosty obce Prštice nebo o zaslání na adresu:

**Povodí Moravy, s. p., závod Dyje
Ing. Aleš Záruba
Husova 760
601 75 Náměšť nad Oslavou**

S pozdravem
Ing. Aleš Záruba
Mob.: 606 639 039
Tel.: 541 637 625
Email.: zaruba@pmo.cz

4

PROHLÁŠENÍ VLASTNÍKŮ DOTČENÝCH POZEMKŮ SOUHLAS S PROVEDENÍM STAVBY

Stavbou (případně částí stavby) dotčené pozemky:

Jméno příjmení	Katastrální území	Parc. číslo	Druh pozemku a způsob využití dle katastru nemovitostí, výměra celkem	číslo LV
Štěrbová Jitka	Prštice	794/29	vodní plocha - 12 m ²	62

Vlastník pozemků:

**Štěrbová Jitka
Prštice, Pod horkou 31
664 46 Prštice**

K.Ú. Prštice
LV č. 62

Souhlasí se stavbou na uvedených pozemcích, souhlas se stavbou je vyžadován pro řízení dle stavebního zákona.

Název stavby: Šatava, km 26,824 – 27,176, Prštice, oprava toku

Na pozemku vodního toku bude provedena oprava opevnění.

Na pozemcích je možné vykácení stromů v korytě nebo na hraně toku s tím, že kmeny stromů budou předány majiteli pozemků.

Majitel pozemků určí místa případného odběru vody a místa výusti dešťové kanalizace.

Pozemky budou uvedeny do původního stavu.

V Pršticích dne: 15 -01- 2018


.....
podpis

Žádáme o předání podepsaného souhlasu vlastníka pozemku do rukou starosty obce Prštice nebo o zaslání na adresu:

**Povodí Moravy, s. p., závod Dyje
Ing. Aleš Záruba
Husova 760
601 75 Náměšť nad Oslavou**

S pozdravem
Ing. Aleš Záruba
Mob.: 606 639 039
Tel.: 541 637 625
Email.: zaruba@pmo.cz

5

PROHLÁŠENÍ VLASTNÍKŮ DOTČENÝCH POZEMKŮ SOUHLAS S PROVEDENÍM STAVBY

Stavbou (případně částí stavby) dotčené pozemky:

Jméno příjmení	Katastrální území	Parc. číslo	Druh pozemku a způsob využití dle katastru nemovitostí, výměra celkem	číslo LV
Selivanov Michal	Prštice	794/27	vodní plocha - 9 m ²	428
Selivanová Blanka				

Vlastník pozemků:

**Selivanov Michal a Selivanová Blanka
Prštice, Hlavní 105
664 46 Prštice**

K.Ú. Prštice
LV č. 428

Souhlasí se stavbou na uvedených pozemcích, souhlas se stavbou je vyžadován pro řízení dle stavebního zákona.

Název stavby: Šatava, km 26,824 – 27,176, Prštice, oprava toku


Na pozemku vodního toku bude provedena oprava opevnění.

Na pozemcích je možné vykácení stromů v korytě nebo na hraně toku s tím, že kmeny stromů budou předány majiteli pozemků.

Majitel pozemků určí místa případného odběru vody a místa výusti dešťové kanalizace.

Pozemky budou uvedeny do původního stavu.

V Pršticích dne: 15 -01- 2018


.....
podpis

Žádáme o předání podepsaného souhlasu vlastníka pozemku do rukou starosty obce Prštice nebo o zaslání na adresu:

**Povodí Moravy, s. p., závod Dyje
Ing. Aleš Záruba
Husova 760
601 75 Náměšť nad Oslavou**

S pozdravem
Ing. Aleš Záruba
Mob.: 606 639 039
Tel.: 541 637 625
Email.: zaruba@pmo.cz

6

PROHLÁŠENÍ VLASTNÍKŮ DOTČENÝCH POZEMKŮ SOUHLAS S PROVEDENÍM STAVBY

Stavbou (případně částí stavby) dotčené pozemky:

Jméno příjmení	Katastrální území	Parc. číslo	Druh pozemku a způsob využití dle katastru nemovitostí, výměra celkem	číslo LV
Nepejchalová Marie	Prštice	794/28	vodní plocha - 10 m ²	359
Urbanová Anežka				

Vlastník pozemků:

**Nepejchalová Marie,
Prštice, Tyršova 256
664 46 Prštice**

**Urbanová Anežka
Prštice Tyršova 201
664 46 Prštice**

K.Ú. Prštice
LV č. 359

Souhlasí se stavbou na uvedených pozemcích, souhlas se stavbou je vyžadován pro řízení dle stavebního zákona.

Název stavby: Šatava, km 26,824 – 27,176, Prštice, oprava toku

Na pozemku vodního toku bude provedena oprava opevnění.

Na pozemcích je možné vykácení stromů v korytě nebo na hraně toku s tím, že kmeny stromů budou předány majiteli pozemků.

Majitel pozemků určí místa případného odběru vody a místa výusti dešťové kanalizace.

Pozemky budou uvedeny do původního stavu.

V Pršticích dne: 15 -01- 2018

Anežka Urbanová
Nepejchalová Marie
.....
podpis

Žádáme o předání podepsaného souhlasu vlastníka pozemku do rukou starosty obce Prštice nebo o zaslání na adresu:

**Povodí Moravy, s. p., závod Dyje
Ing. Aleš Záruba
Husova 760
601 75 Náměšť nad Oslavou**

S pozdravem
Ing. Aleš Záruba
Mob.: 606 639 039
Tel.: 541 637 625
Email.: zaruba@pmo.cz

72

PROHLÁŠENÍ VLASTNÍKŮ DOTČENÝCH POZEMKŮ SOUHLAS S PROVEDENÍM STAVBY

Stavbou (případně částí stavby) dotčené pozemky:

Jméno příjmení	Katastrální území	Parc. číslo	Druh pozemku a způsob využití dle katastru nemovitostí, výměra celkem	číslo LV
SJM Tonner Jaromír a Tonnerová Jitka Tonnerová Jitka	Prštice	794/4	vodní plocha - 44 m ²	76

Vlastník pozemků:

**Tonner Jaromír
Prštice, Pod horkou 27
664 46 Prštice**

**Tonnerová Jitka
Prštice, Pod horkou 27
664 46 Prštice**

K.Ú. Prštice
LV č. 76

Souhlasí se stavbou na uvedených pozemcích, souhlas se stavbou je vyžadován pro řízení dle stavebního zákona.

Název stavby: Šatava, km 26,824 – 27,176, Prštice, oprava toku

Na pozemku vodního toku bude provedena oprava opevnění.

Na pozemcích je možné vykácení stromů v korytě nebo na hraně toku s tím, že kmeny stromů budou předány majiteli pozemků.

Majitel pozemků určí místa případného odběru vody a místa výusti dešťové kanalizace.

Pozemky budou uvedeny do původního stavu.

V Pršticích dne: 15 -01- 2018


.....
podpis

Žádáme o předání podepsaného souhlasu vlastníka pozemku do rukou starosty obce Prštice nebo o zaslání na adresu:

**Povodí Moravy, s. p., závod Dyje
Ing. Aleš Záruba
Husova 760
601 75 Náměšť nad Oslavou**

S pozdravem
Ing. Aleš Záruba
Mob.: 606 639 039
Tel.: 541 637 625
Email.: zaruba@pmo.cz

71 8

PROHLÁŠENÍ VLASTNÍKŮ DOTČENÝCH POZEMKŮ SOUHLAS S PROVEDENÍM STAVBY

Stavbou (případně částí stavby) dotčené pozemky:

Jméno příjmení	Katastrální území	Parc. číslo	Druh pozemku a způsob využití dle katastru nemovitostí, výměra celkem	číslo LV
Tonner Jaromír	Prštice	809	zahrada - 480 m ²	730
SJM Tonner Jaromír a Tonnerová Jitka				
Tonnerová Jitka				

Vlastník pozemků:

Tonner Jaromír
Prštice, Pod horkou 27
664 46 Prštice

Tonnerová Jitka
Prštice, Pod horkou 27
664 46 Prštice

K.Ú. Prštice
LV č. 730

Souhlasí se stavbou na uvedených pozemcích, souhlas se stavbou je vyžadován pro řízení dle stavebního zákona.

Název stavby: Šatava, km 26,824 – 27,176, Prštice, oprava toku


Na pozemku vodního toku bude provedena oprava opevnění.

Na pozemcích je možné vykácení stromů v korytě nebo na hraně toku s tím, že kmeny stromů budou předány majiteli pozemků.

Majitel pozemků určí místa případného odběru vody a místa výusti dešťové kanalizace.

Pozemky budou uvedeny do původního stavu.

V Pršticích dne: 15. 01. 2018.....


.....
podpis

Žádáme o předání podepsaného souhlasu vlastníka pozemku do rukou starosty obce Prštice nebo o zaslání na adresu:

Povodí Moravy, s. p., závod Dyje
Ing. Aleš Záruba
Husova 760
601 75 Náměšť nad Oslavou

S pozdravem
Ing. Aleš Záruba
Mob.: 606 639 039
Tel.: 541 637 625
Email.: zaruba@pmo.cz

9.

PROHLÁŠENÍ VLASTNÍKŮ DOTČENÝCH POZEMKŮ SOUHLAS S PROVEDENÍM STAVBY

Stavbou (případně částí stavby) dotčené pozemky:

Jméno příjmení	Katastrální území	Parc. číslo	Druh pozemku a způsob využití dle katastru nemovitostí, výměra celkem	číslo LV
Matějka Jan Ing.	Prštice	794/24	vodní plocha - 54 m ²	648
Matušková Miroslava				

Vlastník pozemků:

Matějka Jan Ing.
Prštice, Hlavní 129
664 46 Prštice

Matušková Miroslava
Prštice, Tyršova 236
664 46 Prštice

K.Ú. Prštice
LV č. 648

Souhlasí se stavbou na uvedených pozemcích, souhlas se stavbou je vyžadován pro řízení dle stavebního zákona.

Název stavby: Šatava, km 26,824 – 27,176, Prštice, oprava toku

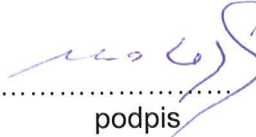
Na pozemku vodního toku bude provedena oprava opevnění.

Na pozemcích je možné vykácení stromů v korytě nebo na hraně toku s tím, že kmeny stromů budou předány majiteli pozemků.

Majitel pozemků určí místa případného odběru vody a místa výusti dešťové kanalizace.

Pozemky budou uvedeny do původního stavu.

V Pršticích dne: ...15.-01-2018.....


.....
podpis

Žádáme o předání podepsaného souhlasu vlastníka pozemku do rukou starosty obce Prštice nebo o zaslání na adresu:

Povodí Moravy, s. p., závod Dyje
Ing. Aleš Záruba
Husova 760
601 75 Náměšť nad Oslavou

S pozdravem
Ing. Aleš Záruba
Mob.: 606 639 039
Tel.: 541 637 625
Email.: zaruba@pmo.cz

10

PROHLÁŠENÍ VLASTNÍKŮ DOTČENÝCH POZEMKŮ SOUHLAS S PROVEDENÍM STAVBY

Stavbou (případně částí stavby) dotčené pozemky:

Jméno příjmení	Katastrální území	Parc. číslo	Druh pozemku a způsob využití dle katastru nemovitostí, výměra celkem	číslo LV
Cizner Aleš	Prštice	794/25	vodní plocha - 76 m ²	43
Cizner František				

Vlastník pozemků:

Cizner Aleš
Prštice, Za humny 160
664 46 Prštice

Cizner František
Prštice, Hlavní 136
664 46 Prštice

K.Ú. Prštice
LV č. 43

Souhlasí se stavbou na uvedených pozemcích, souhlas se stavbou je vyžadován pro řízení dle stavebního zákona.

Název stavby: Šatava, km 26,824 – 27,176, Prštice, oprava toku

Na pozemku vodního toku bude provedena oprava opevnění.

Na pozemcích je možné vykácení stromů v korytě nebo na hraně toku s tím, že kmeny stromů budou předány majiteli pozemků.

Majitel pozemků určí místa případného odběru vody a místa výusti dešťové kanalizace.

Pozemky budou uvedeny do původního stavu.

V Pršticích dne: ...15. 01. 2018.....

 
.....
podpis

Žádáme o předání podepsaného souhlasu vlastníka pozemku do rukou starosty obce Prštice nebo o zaslání na adresu:

Povodí Moravy, s. p., závod Dyje
Ing. Aleš Záruba
Husova 760
601 75 Náměšť nad Oslavou

S pozdravem
Ing. Aleš Záruba
Mob.: 606 639 039
Tel.: 541 637 625
Email.: zaruba@pmo.cz

11

PROHLÁŠENÍ VLASTNÍKŮ DOTČENÝCH POZEMKŮ SOUHLAS S PROVEDENÍM STAVBY

Stavbou (případně částí stavby) dotčené pozemky:

Jméno příjmení	Katastrální území	Parc. číslo	Druh pozemku a způsob využití dle katastru nemovitostí, výměra celkem	číslo LV
Rožínská Jana	Prštice	794/23	vodní plocha - 39 m ²	112
Slepánek Petr				
Slepánková Věra				
Rožínská Jana	Prštice	794/26	vodní plocha - 31 m ²	112
Slepánek Petr				
Slepánková Věra				

Vlastník pozemků:

Rožínská Jana
Prštice, Hlavní 135
664 46 Prštice

Slepánek Petr
Brno-město, Kobližná 30/9
602 00 Brno

Slepánková Věra
Prštice, Hlavní 135
664 46 Prštice

K.Ú. Prštice
LV č. 112

Souhlasí se stavbou na uvedených pozemcích, souhlas se stavbou je vyžadován pro řízení dle stavebního zákona.

Název stavby: Šatava, km 26,824 – 27,176, Prštice, oprava toku

Na pozemku vodního toku bude provedena oprava opevnění.

Na pozemcích je možné vykácení stromů v korytě nebo na hraně toku s tím, že kmeny stromů budou předány majiteli pozemků.

Majitel pozemků určí místa případného odběru vody a místa výusti dešťové kanalizace.

Pozemky budou uvedeny do původního stavu.

V Pršticích dne: 15 -01- 2018


.....
podpis


Žádáme o předání podepsaného souhlasu vlastníka pozemku do rukou starosty obce Prštice nebo o zaslání na adresu:

PROHLÁŠENÍ VLASTNÍKŮ DOTČENÝCH POZEMKŮ SOUHLAS S PROVEDENÍM STAVBY

Stavbou (případně částí stavby) dotčené pozemky:

Jméno příjmení	Katastrální území	Parc. číslo	Druh pozemku a způsob využití dle katastru nemovitostí, výměra celkem	číslo LV
SJM Jakeš Pavel a Jakešová Eliška	Prštice	794/5	vodní plocha - 134 m ²	503
SJM Jakeš Pavel a Jakešová Eliška	Prštice	794/21	vodní plocha - 86 m ²	503

Vlastník pozemků:

**SJM Jakeš Pavel a Jakešová Eliška
Prštice, Hlavní 134
664 46 Prštice**

K.Ú. Prštice
LV č. 503

Souhlasí se stavbou na uvedených pozemcích, souhlas se stavbou je vyžadován pro řízení dle stavebního zákona.

Název stavby: Šatava, km 26,824 – 27,176, Prštice, oprava toku

Na pozemku vodního toku bude provedena oprava opevnění.

Na pozemcích je možné vykácení stromů v korytě nebo na hraně toku s tím, že kmeny stromů budou předány majiteli pozemků.

Majitel pozemků určí místa případného odběru vody a místa výusti dešťové kanalizace.

Pozemky budou uvedeny do původního stavu.

V Pršticích dne: 15.01.2018.....

.....
podpis
Jakešová Eliška

Žádáme o předání podepsaného souhlasu vlastníka pozemku do rukou starosty obce Prštice nebo o zaslání na adresu:

**Povodí Moravy, s. p., závod Dyje
Ing. Aleš Záruba
Husova 760
601 75 Náměšť nad Oslavou**

S pozdravem
Ing. Aleš Záruba
Mob.: 606 639 039
Tel.: 541 637 625
Email.: zaruba@pmo.cz

13

PROHLÁŠENÍ VLASTNÍKŮ DOTČENÝCH POZEMKŮ SOUHLAS S PROVEDENÍM STAVBY

Stavbou (případně částí stavby) dotčené pozemky:

Jméno příjmení	Katastrální území	Parc. číslo	Druh pozemku a způsob využití dle katastru nemovitostí, výměra celkem	číslo LV
César Aleš	Prštice	794/6	vodní plocha - 63 m ²	896
Cesarová Vlastimila				

Vlastník pozemků:

César Aleš
Prštice, Hlavní 214
664 46 Prštice

Cesarová Vlastimila
Prštice, Hlavní 214
664 46 Prštice

K.Ú. Prštice
LV č. 896

Souhlasí se stavbou na uvedených pozemcích, souhlas se stavbou je vyžadován pro řízení dle stavebního zákona.

Název stavby: Šatava, km 26,824 – 27,176, Prštice, oprava toku

Na pozemku vodního toku bude provedena oprava opevnění.

Na pozemcích je možné vykácení stromů v korytě nebo na hraně toku s tím, že kmeny stromů budou předány majiteli pozemků.

Majitel pozemků určí místa případného odběru vody a místa výusti dešťové kanalizace.

Pozemky budou uvedeny do původního stavu.

V Pršticích dne: 15 -01- 2018

 
.....
podpis

Žádáme o předání podepsaného souhlasu vlastníka pozemku do rukou starosty obce Prštice nebo o zaslání na adresu:

Povodí Moravy, s. p., závod Dyje
Ing. Aleš Záruba
Husova 760
601 75 Náměšť nad Oslavou

S pozdravem
Ing. Aleš Záruba
Mob.: 606 639 039
Tel.: 541 637 625
Email.: zaruba@pmo.cz

PROHLÁŠENÍ VLASTNÍKŮ DOTČENÝCH POZEMKŮ SOUHLAS S PROVEDENÍM STAVBY

Stavbou (případně částí stavby) dotčené pozemky:

Jméno příjmení	Katastrální území	Parc. číslo	Druh pozemku a způsob využití dle katastru nemovitostí, výměra celkem	číslo LV
Chmelíková Radka	Prštice	794/17	vodní plocha - 60 m ²	258
Daňková Svatava				
Zohornová Marie				

Vlastník pozemků:

**Chmelíková Radka
Prštice, Hlavní 109
664 46 Prštice**

**Daňková Svatava
Prštice, Hlavní 107
664 46 Prštice**

**Zohornová Marie
Prštice, Hlavní 109
664 46 Prštice**

K.Ú. Prštice
LV č. 258

Souhlasí se stavbou na uvedených pozemcích, souhlas se stavbou je vyžadován pro řízení dle stavebního zákona.

Název stavby: Šatava, km 26,824 – 27,176, Prštice, oprava toku

Na pozemku vodního toku bude provedena oprava opevnění.

Na pozemcích je možné vykácení stromů v korytě nebo na hraně toku s tím, že kmeny stromů budou předány majiteli pozemků.

Majitel pozemků určí místa případného odběru vody a místa výusti dešťové kanalizace.

Pozemky budou uvedeny do původního stavu.

V Pršticích dne: 15 -01- 2018


.....
Zohornová Marie podpis

15.

PROHLÁŠENÍ VLASTNÍKŮ DOTČENÝCH POZEMKŮ SOUHLAS S PROVEDENÍM STAVBY

Stavbou (případně částí stavby) dotčené pozemky:

Jméno příjmení	Katastrální území	Parc. číslo	Druh pozemku a způsob využití dle katastru nemovitostí, výměra celkem	číslo LV
Šimbera František Šimberová Věra	Prštice	794/7	vodní plocha - 94 m ²	82

Vlastník pozemků:

**Šimbera František
Prštice, Hlavní 235
664 46 Prštice**

**Šimberová Věra
Prštice, Hlavní 235
664 46 Prštice**

K.Ú. Prštice
LV č. 82

Souhlasí se stavbou na uvedených pozemcích, souhlas se stavbou je vyžadován pro řízení dle stavebního zákona.

Název stavby: Šatava, km 26,824 – 27,176, Prštice, oprava toku


Na pozemku vodního toku bude provedena oprava opevnění.

Na pozemcích je možné vykácení stromů v korytě nebo na hraně toku s tím, že kmeny stromů budou předány majiteli pozemků.

Majitel pozemků určí místa případného odběru vody a místa výusti dešťové kanalizace.

Pozemky budou uvedeny do původního stavu.

V Pršticích dne: 15 -01- 2018


.....
podpis

Žádáme o předání podepsaného souhlasu vlastníka pozemku do rukou starosty obce Prštice nebo o zaslání na adresu:

**Povodí Moravy, s. p., závod Dyje
Ing. Aleš Záruba
Husova 760
601 75 Náměšť nad Oslavou**

S pozdravem
Ing. Aleš Záruba
Mob.: 606 639 039
Tel.: 541 637 625
Email.: zaruba@pmo.cz

16

PROHLÁŠENÍ VLASTNÍKŮ DOTČENÝCH POZEMKŮ SOUHLAS S PROVEDENÍM STAVBY

Stavbou (případně částí stavby) dotčené pozemky:

Jméno příjmení	Katastrální území	Parc. číslo	Druh pozemku a způsob využití dle katastru nemovitostí, výměra celkem	číslo LV
SJM Máša Miloš a Mášová Oldřiška	Prštice	794/13	vodní plocha - 48 m ²	151
SJM Máša Miloš a Mášová Oldřiška	Prštice	794/12	vodní plocha - 79 m ²	151

Vlastník pozemků:

**SJM Máša Miloš a Mášová Oldřiška
Prštice, Hlavní 282
664 46 Prštice**

K.Ú. Prštice
LV č. 151

Souhlasí se stavbou na uvedených pozemcích, souhlas se stavbou je vyžadován pro řízení dle stavebního zákona.

Název stavby: Šatava, km 26,824 – 27,176, Prštice, oprava toku

Na pozemku vodního toku bude provedena oprava opevnění.

Na pozemcích je možné vykácení stromů v korytě nebo na hraně toku s tím, že kmeny stromů budou předány majiteli pozemků.

Majitel pozemků určí místa případného odběru vody a místa výusti dešťové kanalizace.

Pozemky budou uvedeny do původního stavu.

V Pršticích dne: 15 -01- 2018



podpis

Žádáme o předání podepsaného souhlasu vlastníka pozemku do rukou starosty obce Prštice nebo o zaslání na adresu:

**Povodí Moravy, s. p., závod Dyje
Ing. Aleš Záruba
Husova 760
601 75 Náměšť nad Oslavou**

S pozdravem
Ing. Aleš Záruba
Mob.: 606 639 039
Tel.: 541 637 625
Email.: zaruba@pmo.cz

17

PROHLÁŠENÍ VLASTNÍKŮ DOTČENÝCH POZEMKŮ SOUHLAS S PROVEDENÍM STAVBY

Stavbou (případně částí stavby) dotčené pozemky:

Jméno příjmení	Katastrální území	Parc. číslo	Druh pozemku a způsob využití dle katastru nemovitostí, výměra celkem	číslo LV
Sedláček Pavel Ing.	Prštice	794/9	vodní plocha - 52 m ²	449

Vlastník pozemků:

**Sedláček Pavel Ing.
Prštice, Hlavní 114
664 46 Prštice**

K.Ú. Prštice
LV č. 449

Souhlasí se stavbou na uvedených pozemcích, souhlas se stavbou je vyžadován pro řízení dle stavebního zákona.

Název stavby: Šatava, km 26,824 – 27,176, Prštice, oprava toku

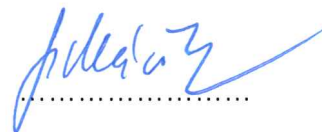
Na pozemku vodního toku bude provedena oprava opevnění.

Na pozemcích je možné vykácení stromů v korytě nebo na hraně toku s tím, že kmeny stromů budou předány majiteli pozemků.

Majitel pozemků určí místa případného odběru vody a místa výusti dešťové kanalizace.

Pozemky budou uvedeny do původního stavu.

V Pršticích dne: 15 -01- 2018



podpis

Žádáme o předání podepsaného souhlasu vlastníka pozemku do rukou starosty obce Prštice nebo o zaslání na adresu:

**Povodí Moravy, s. p., závod Dyje
Ing. Aleš Záruba
Husova 760
601 75 Náměšť nad Oslavou**

S pozdravem
Ing. Aleš Záruba
Mob.: 606 639 039
Tel.: 541 637 625
Email.: zaruba@pmo.cz

18

PROHLÁŠENÍ VLASTNÍKŮ DOTČENÝCH POZEMKŮ SOUHLAS S PROVEDENÍM STAVBY

Stavbou (případně částí stavby) dotčené pozemky:

Jméno příjmení	Katastrální území	Parc. číslo	Druh pozemku a způsob využití dle katastru nemovitostí, výměra celkem	číslo LV
Dobrovodský Petr Ing.	Prštice	794/8	vodní plocha - 73 m ²	864

Vlastník pozemků:

**Dobrovodský Petr Ing.
Mikulov, Valtická 844/5
692 01 Mikulov**

K.Ú. Prštice
LV č. 449

Souhlasí se stavbou na uvedených pozemcích, souhlas se stavbou je vyžadován pro řízení dle stavebního zákona.

Název stavby: Šatava, km 26,824 – 27,176, Prštice, oprava toku

Na pozemku vodního toku bude provedena oprava opevnění.

Na pozemcích je možné vykácení stromů v korytě nebo na hraně toku s tím, že kmeny stromů budou předány majiteli pozemků.

Majitel pozemků určí místa případného odběru vody a místa výusti dešťové kanalizace.

Pozemky budou uvedeny do původního stavu.

V Pršticích dne: 15 -01- 2018



podpis

Žádáme o předání podepsaného souhlasu vlastníka pozemku do rukou starosty obce Prštice nebo o zaslání na adresu:

**Povodí Moravy, s. p., závod Dyje
Ing. Aleš Záruba
Husova 760
601 75 Náměšť nad Oslavou**

S pozdravem
Ing. Aleš Záruba
Mob.: 606 639 039
Tel.: 541 637 625
Email.: zaruba@pmo.cz