

11. V případě dodatečných služeb bude postupováno podle zákona č. 137/2006 Sb., v pl. znění.

## Čl. XI. Závěrečná ustanovení

1. Pokud v této smlouvě není stanoveno jinak, řídí se smluvní strany příslušnými ustanoveními Obchodního zákoníku.
2. Zhotovitel nebude uplatňovat autorská práva na řešení KPÚ
3. Smlouva je vyhotovena v šesti stejnopisech, z nichž *jedno* obdrží zhotovitel a *pět* objednatel. Každý z nich má váhu originálu.
4. Smlouva může být měněna pouze na základě písemných dodatků podepsaných oběma smluvními stranami.
5. Závazky za plnění této smlouvy přecházejí v případě transformace zhotovitele nebo objednatele na právního nástupce organizace.
6. Podklady pro zpracování díla a výsledek činností, jež jsou předmětem této smlouvy, není zhotovitel oprávněn poskytovat jiným osobám bez souhlasu objednatele (viz zákon č. 101/2000 Sb., v platném znění, o ochraně osobních údajů).
7. Smlouva nabývá účinnosti dnem jejího podpisu smluvními stranami.
8. Objednatel i zhotovitel prohlašují, že si smlouvu přečetli a že souhlasí s jejím obsahem, dále prohlašují, že smlouva nebyla sepsána v tísní ani za nápadně nevýhodných podmínek. Na důkaz toho připojují své podpisy.

Příloha: Výkaz činností

V Táboře dne 30.4.2012

V Č. BUDĚJOVICÍCH dne 2.5.2012

**Za objednatele:**




Ministerstvo zemědělství ČR  
POZEMKOVÝ ÚŘAD  
TÁBOR  
370 02 Tábor, Příjezdová 2938

.....  
Ing. David Mišík  
Pozemkového úřadu Tábor

**Za zhotovitele:**

AGROPOZ, v.o.s.  
Staroměstská 1  
370 04 České Budějovice  
IČ: 624 97 090  
DIČ: CZ62497990



.....  
Ing. Jaroslav Doucha, CSc.

Příloha ke SOD poř.č.6/2011 - KPÚ Sviny

Ucelená část, fakturační celek		MJ	Počet MJ	Cena za MJ bez DPH v Kč	Cena bez DPH celkem v Kč	Termín ukončení
<b>1. Přípravné práce</b>						
1.1.	Vyhodnocení podkladů a rozbor souč. stavu	ha	904	111,-	100 000	31.8.2012
1.2.	Dohledání, ověření stávajícího bodového pole, návrh na doplnění	bod	27	2000,-	54 000	30.11.2012
	Doplnění stávajícího bodového pole včetně stabilizace					
1.3.	Polohopisné zaměření zájmového území mimo trvalé a lesní porosty	ha	904	918,-	830 000	30.11.2012
	Polohopisné zaměření zájmového území v trvalých porostech (mimo lesní porosty)					
	Polohopisné zaměření zájmového území v lesních porostech					
1.4.	Geometrické a polohové určení vnějšího obvodu upravovaného území	100bm	208	1923,-	400 000	31.8.2013
	- vyšetření obvodu upravovaného území vč.ZPMZ a geom.plánů					
	- stabilizace plastovou značkou					
	- stabilizace kat. hranice kamennou značkou					
1.5.	Geometrické a polohové určení vnitřního obvodu upravovaného území	100bm	208	1923,-	400 000	31.8.2013
	- vyšetření obvodu upravovaného území vč.ZPMZ a geom.plánů					
	- stabilizace plastovou značkou					
1.6.	Zjišťování hranic pozemků neřešených dle §2 zák.	100bm (ha)	43 (20)	1 395,-	60 000	31.8.2013
	- vytyčení pozemků					
	- stabilizace plastovou značkou					
1.7.	Dokumentace nároků vlastníků pro vypracování návrhu nového uspořádání a vypracování podkladů pro řešení nesouladu druhu pozemků	ha	904	365,-	330 000	30.11.2013
<b>Přípravné práce celkem (1.1.-1.7.) bez DPH</b>						<b>1 774 000 Kč</b>

Hranice mezi k.ú. Sviny a k.ú. Kunderatice zahrnuta do obvodu k.ú. Sviny

Do obvodu zahrnuto rozšíření do k.ú. Veselí nad Lužnicí, původní k.ú. Sviny, 4,1 ha

Do obvodu zahrnuto rozšíření do k.ú. Mažice z důvodu vyrovnání obecní hranice v rozsahu 2 ha

Součástí návrhu je změna katastrální hranice mezi k.ú. Sviny a k.ú. Kunderatice

Příloha ke SOD poř.č.6/2011 - KPÚ Sviny

2. Návrhové práce						
2.1.	Vypracování plánu společných zařízení (vč.vyjádření orgánů a organizací v průběhu zpracování)	paré	3	90 000	270 000	30.9.2013
2.2.	Výškopisné zaměření zájmového území mimo trvalé porosty	ha	30	2 500,-	75 000	30.4.2013
	Výškopisné zaměření zájmového území v trvalých porostech vč. lesních					
2.3.	Potřebné podélné a příčné profily společných zařízení pro stanovení plochy záboru půdy, včetně geol. průzkumu	hm	174	345	60 000	30.6.2013
2.4.	Potřebné podélné a příčné profily společných zařízení pro stanovení plochy záboru půdy, včetně geol. průzkumu a nezbytných výpočtů pro vodohospodářskou část plánu společných zařízení					
2.5.	Vypracování návrhu nového uspořádání pozemků	ha	884	452,-	400 000	31.10.2014
2.6.	Předložení kompletní dokumentace návrhu KPÚ	paré	3	11 000,-	33 000	do 1 měsíce od zapsání II rozhodnutí
<b>Návrhové práce celkem (2.1.-2.6.) bez DPH</b>						<b>838 000 Kč</b>
3. Mapové dílo <span style="float:right">Termín ukončení v měsících od výzvy zadavatele</span>						
3.1.	Zpracování mapového díla včetně DKM a SPI	ha	904	111,-	100 000	do 3 měsíců od nabytí právní moci I rozhodnutí
<b>Vytyčení pozemků dle schváleného návrhu a mapového díla celkem (3.1.) bez DPH</b>						<b>100 000 Kč</b>

Rekapitulace	
1.Přípravné práce celkem (1.1.-1.7.) bez DPH	1 774 000 Kč
2.Návrhové práce celkem (2.1.-2.6.) bez DPH	838 000 Kč
3.Mapové dílo celkem (3.1.) bez DPH	100 000 Kč
<b>Celková cena bez DPH</b>	<b>2 712 000 Kč</b>
DPH	542 400 Kč
<b>Celková cena díla včetně DPH</b>	<b>3 254 400 Kč</b>

V Táboře dne 30.4.2012

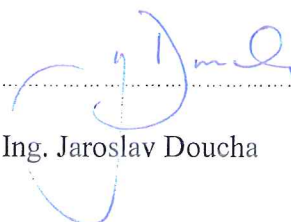
Za objednatele:



Ministerstvo zemědělství ČR  
POZEMKOVÝ ÚŘAD  
TÁBOR  
320 02 Tábor, I. z. úvo náměstí 2938

Ing. David Mišík  
ředitel Pozemkového úřadu Tábor

Za zhotovitele:



Ing. Jaroslav Doucha

AGROPOZ, v.o.z.  
Staroměstská 1  
370 04 České Budějovice  
IČ: 624 97 090  
DIČ: CZ62497090

Příloha k SOD č.6/2011- KPÚ Kundratice u Svinů

Ucelená část, fakturační celek	MJ	Počet MJ	Cena za MJ bez DPH v Kč	Cena bez DPH celkem v Kč	Termín ukončení
<b>1. Přípravné práce</b>					
1.1. Vyhodnocení podkladů a rozbor souč. stavu	ha	162	117	19 000	31.8.2012
1.2. Dohledání, ověření stávajícího bodového pole, návrh na doplnění	bod	13	2 000	26 000	30.11.2012
Doplnění stávajícího bodového pole včetně stabilizace					
1.3. Polohopisné zaměření zájmového území mimo trvalé a lesní porosty	ha	162	925	150 000	30.11.2012
Polohopisné zaměření zájmového území v trvalých porostech (mimo lesní porosty)					
Polohopisné zaměření zájmového území v lesních porostech					
1.4. Geometrické a polohové určení vnějšího obvodu upravovaného území	100bm	41	1 463	60 000	31.8.2013
- vyšetření obvodu upravovaného území vč.ZPMZ a geom.plánů					
- stabilizace plastovou značkou					
- stabilizace kat. hranice kamennou značkou					
1.5. Geometrické a polohové určení vnitřního obvodu upravovaného území	100bm (ha)	0			
- vyšetření obvodu upravovaného území vč.ZPMZ a geom.plánů					
- stabilizace plastovou značkou					
1.6. Zjišťování hranic pozemků neřešených dle §2 zák.	100bm (ha)	0			
- vtyčení pozemků					
- stabilizace plastovou značkou					
1.7. Dokumentace nároků vlastníků pro vypracování návrhu nového uspořádání a vypracování podkladů pro řešení nesouladu druhu pozemků	ha	162	370	60 000	30.11.2013
<b>Přípravné práce celkem (1.1.-1.7.) bez DPH</b>					<b>315 000 Kč</b>

Hranice mezi k.ú. Sviný a k.ú. Kundratice zahrnuta do obvodu k.ú. Sviný

Součástí návrhu je změna katastrální hranice mezi k.ú. Sviný a k.ú. Kundratice

Příloha k SOD č.6/2011- KPÚ Kunderatice u Svinů

2. Návrhové práce						
2.1.	Vypracování plánu společných zařízení (vč.vyjádření orgánů a organizací v průběhu zpracování)	paré	3	20 000	60 000	30.9.2013
2.2.	Výškopisné zaměření zájmového území mimo trvalé porosty	ha	2	5 000	10 000	30.4.2013
	Výškopisné zaměření zájmového území v trvalých porostech vč. lesních					
2.3.	Potřebné podélné a příčné profily společných zařízení pro stanovení plochy záboru půdy, včetně geol. průzkumu	hm	13	615	8 000	30.6.2013
2.4.	Potřebné podélné a příčné profily společných zařízení pro stanovení plochy záboru půdy, včetně geol. průzkumu a nezbytných výpočtů pro vodohospodářskou část plánu společných zařízení					
2.5.	Vypracování návrhu nového uspořádání pozemků	ha	162	370	60 000	31.10.2014
2.6.	Předložení kompletní dokumentace návrhu KPÚ	paré	3	4 000	12 000	do 1 měsíce od zapsání II rozhodnutí
<b>Návrhové práce celkem (2.1.-2.6.) bez DPH</b>						<b>150 000 Kč</b>
3. Mapové dílo <span style="float:right">Termín ukončení v měsících od výzvy zadavatele</span>						
3.1.	Zpracování mapového díla včetně DKM a SPI	ha	162	129	21 000	do 3 měsíců od nabytí právní moci I rozhodnutí
<b>Vytyčení pozemků dle schváleného návrhu a mapového díla celkem (3.1.) bez DPH</b>						<b>21 000 Kč</b>

Rekapitulace	
1.Přípravné práce celkem (1.1.-1.7.) bez DPH	315 000 Kč
2.Návrhové práce celkem (2.1.-2.6.) bez DPH	150 000 Kč
3.Mapové dílo celkem (3.1.) bez DPH	21 000 Kč
<b>Celková cena bez DPH</b>	<b>486 000 Kč</b>
DPH	97 200 Kč
<b>Celková cena díla včetně DPH</b>	<b>583 200 Kč</b>

V Táboře dne 30.4.2017

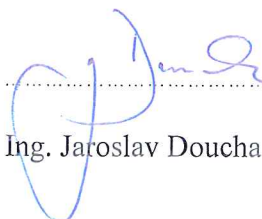
Za objednatele:



Ministerstvo zemědělství ČR  
POZEMKOVÝ ÚŘAD  
TÁBOR  
350 02 Tábor, Husovo náměstí 2933

Ing. David Mišík  
ředitel Pozemkového úřadu Tábor

Za zhotovitele:



Ing. Jaroslav Doucha, CSc.

**AGROPOZ, s.r.o.**  
Staroměstská 1  
370 04 České Budějovice  
IČ: 624 97 090  
DIČ: CZ62497090